









Carte 5.1
Visibilité des turbines








LÉGENDE

-  Éolienne
-  Domaine du projet éolien
-  Hydrographie
-  Routes principales
-  Routes secondaires
-  Courbe de niveau (intervalle: 10 mètres)
-  Bâtiments
-  Ligne de transport HQ
-  Halte routière
-  Golf
-  Camping
-  Point de vue identifié

Unité de paysage

-  Villageoise
-  Récréo-touristique

Nombre de turbines visibles
(Visibilité de la moitié supérieure de la tour et de la nacelle)

-  0
-  1 à 10
-  11 à 30
-  31 à 50
-  51 à 73

Note importante:

- Le nombre de turbines visibles est sur-estimé pour les raisons suivantes:**
- le point de réception à une vision de 360 degrés;
 - le couvert végétal n'est pas considéré

(Voir section 5 (paysages) pour une explication plus détaillée)

Baie-des-Sables
2 nov. 2004
Fait par:
Mélanie Falardeau
Vérifié par:
Patrick Henn