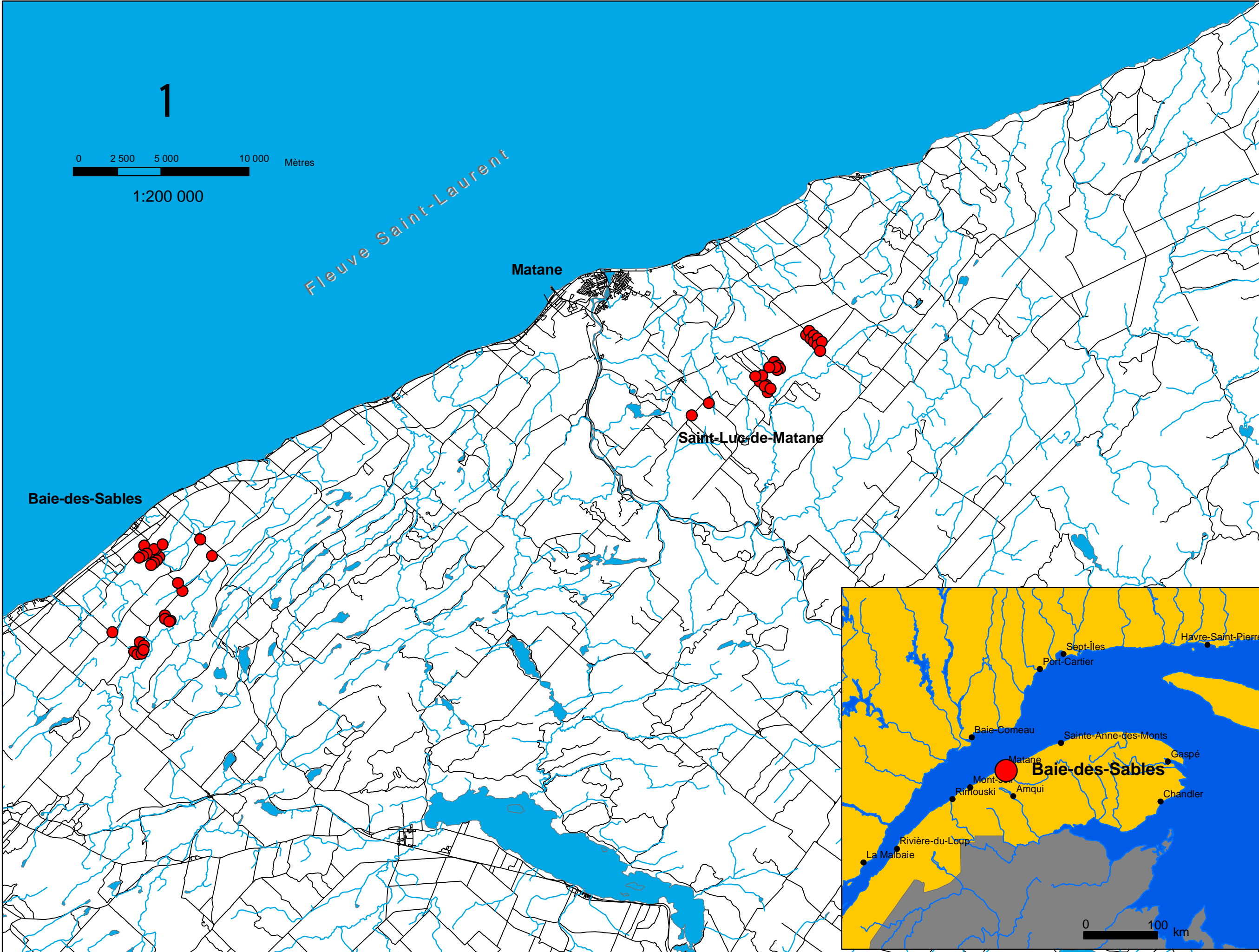


1






0 2 500 5 000 10 000 Mètres

1:200 000



Carte 2.7
Localisation du site
d'inventaire ornithologique
réalisé dans le
secteur de Baie-des-Sables
et de Saint-Luc-de-Matane

Légende

-  Route principale
-  Route
-  Cours d'eau
-  Plans d'eau
-  Point d'inventaire

Notes :

Sébastien Giguère, ing. f.
22 octobre 2004

