





Carte 2.1
Délimitation de
la zone d'étude

Légende

-  Cours d'eau
-  Plan d'eau
-  Limites des MRC
-  Parc éolien de Baie-des-Sables

Notes

Sébastien Giguère, ing. f.
22 octobre 2004

