


**ÉVALUATIONS ENVIRONNEMENT**

*Directive*

Projet de parc éolien de Baie-des-Sables  
par Cartier énergie éolienne inc.





---


# **DIRECTION DES ÉVALUATIONS ENVIRONNEMENTALES**

**Directive pour le projet de parc éolien de Baie-des-Sables  
par Cartier énergie éolienne inc.**

**3211-12-91**

**Juin 2004**

---



## AVANT-PROPOS

---

Ce document constitue la directive du ministre de l'Environnement prévue à l'article 31.2 de la Loi sur la qualité de l'environnement (L.R.Q., c. Q-2) pour les projets de construction de parc éolien dont la production d'énergie électrique dépasse en puissance 10 MW. Ces projets sont assujettis à la procédure d'évaluation et d'examen des impacts sur l'environnement en vertu du paragraphe 1) de l'article 2 du Règlement sur l'évaluation et l'examen des impacts sur l'environnement (R.R.Q., c. Q-2, r. 9).

La directive du ministre indique à l'initiateur du projet la nature, la portée et l'étendue de l'étude d'impact sur l'environnement qu'il doit réaliser. Elle présente une démarche visant à fournir les informations nécessaires à l'évaluation environnementale du projet proposé et au processus d'autorisation par le gouvernement.

Cette directive comprend deux parties maîtresses : le contenu et la présentation de l'étude d'impact. Par ailleurs, l'introduction présente les caractéristiques de l'étude d'impact, ainsi que les exigences et les objectifs qu'elle devrait viser.

Pour toute information supplémentaire en ce qui a trait à la réalisation d'une étude d'impact sur l'environnement, l'initiateur de projet est invité à consulter le *Recueil de références en évaluation environnementale*, disponible à la Direction des évaluations environnementales ou sur le site Internet du ministère de l'Environnement, dans lequel sont répertoriés les documents généraux et les documents pouvant servir de référence lors de l'analyse des projets assujettis à la procédure d'évaluation et d'examen des impacts sur l'environnement.

Le ministère de l'Environnement prévoit réviser périodiquement la directive afin d'en actualiser le contenu. À cet égard, les commentaires et suggestions des usagers sont très appréciés et seront pris en considération lors des mises à jour ultérieures. Pour tout commentaire ou demande de renseignements, veuillez communiquer avec nous à l'adresse suivante :

Ministère de l'Environnement  
Direction des évaluations environnementales  
Édifice Marie-Guyart, 6<sup>e</sup> étage, boîte 83  
675, boulevard René-Lévesque Est  
Québec (Québec) G1R 5V7  
Téléphone : (418) 521-3933  
Télécopieur : (418) 644-8222  
Internet : [www.menv.gouv.qc.ca](http://www.menv.gouv.qc.ca)



## TABLE DES MATIÈRES

---

INTRODUCTION .....	1
1. CARACTÉRISTIQUES DE L'ÉTUDE D'IMPACT .....	1
2. EXIGENCES MINISTÉRIELLES ET GOUVERNEMENTALES .....	2
3. INTÉGRATION DES OBJECTIFS DU DÉVELOPPEMENT DURABLE .....	2
4. INCITATION À ADOPTER UNE POLITIQUE ENVIRONNEMENTALE ET DE DÉVELOPPEMENT DURABLE .....	2
5. INCITATION À CONSULTER LE PUBLIC EN DÉBUT DE PROCÉDURE .....	3
PARTIE I – CONTENU DE L'ÉTUDE D'IMPACT .....	7
1. MISE EN CONTEXTE DU PROJET .....	7
1.1 PRÉSENTATION DE L'INITIATEUR.....	7
1.2 CONTEXTE ET RAISON D'ÊTRE DU PROJET .....	7
1.3 SOLUTIONS DE RECHANGE AU PROJET .....	8
1.4 AMÉNAGEMENTS ET PROJETS CONNEXES.....	9
2. DESCRIPTION DU MILIEU RÉCEPTEUR.....	9
2.1 DÉLIMITATION D'UNE ZONE D'ÉTUDE.....	9
2.2 DESCRIPTION DES COMPOSANTES PERTINENTES.....	9
3. DESCRIPTION DU PROJET ET DE SES VARIANTES .....	11
3.1 DÉTERMINATION DES VARIANTES .....	12
3.2 SÉLECTION DE LA VARIANTE OU DES VARIANTES PERTINENTES AU PROJET .....	12
3.3 DESCRIPTION DE LA VARIANTE OU DES VARIANTES SÉLECTIONNÉES.....	12
4. ANALYSE DES IMPACTS DE LA VARIANTE OU DES VARIANTES SÉLECTIONNÉES.....	14
4.1 DÉTERMINATION ET ÉVALUATION DES IMPACTS.....	14
4.2 ATTÉNUATION DES IMPACTS .....	16
4.3 CHOIX DE LA VARIANTE OPTIMALE.....	17
4.4 PROGRAMME DE MISE EN VALEUR ET COMPENSATION DES IMPACTS RÉSIDUELS .....	17
4.5 SYNTHÈSE DU PROJET .....	18
5. SURVEILLANCE ENVIRONNEMENTALE .....	18
6. SUIVI ENVIRONNEMENTAL .....	19


<b>PARTIE II – PRÉSENTATION DE L'ÉTUDE D'IMPACT.....</b>	<b>21</b>
<b>1. CONSIDÉRATIONS D'ORDRE MÉTHODOLOGIQUE .....</b>	<b>21</b>
<b>2. EXIGENCES RELATIVES À LA PRODUCTION DU RAPPORT.....</b>	<b>21</b>
<b>3. AUTRES EXIGENCES DU MINISTÈRE.....</b>	<b>22</b>



## **FIGURE ET TABLEAUX**

---

<b>FIGURE 1 : DÉMARCHE D'ÉLABORATION DE L'ÉTUDE D'IMPACT.....</b>	<b>5</b>
<b>TABLEAU 1 : INFORMATIONS UTILES POUR L'EXPOSÉ DU CONTEXTE ET DE LA RAISON D'ÊTRE DU PROJET .....</b>	<b>8</b>
<b>TABLEAU 2 : PRINCIPALES COMPOSANTES DU MILIEU.....</b>	<b>10</b>
<b>TABLEAU 3 : PRINCIPALES CARACTÉRISTIQUES DU PROJET.....</b>	<b>13</b>
<b>TABLEAU 4 : CRITÈRES DE DÉTERMINATION ET D'ÉVALUATION DES IMPACTS.....</b>	<b>15</b>
<b>TABLEAU 5 : PRINCIPAUX IMPACTS DU PROJET .....</b>	<b>15</b>



## INTRODUCTION

---

Cette introduction vise à préciser les caractéristiques fondamentales de l'étude d'impact sur l'environnement et les exigences ministérielles et gouvernementales auxquelles elle doit répondre. Cette introduction propose également à l'initiateur de projet une intégration des objectifs du développement durable, l'adoption d'une politique environnementale et de développement durable, et une incitation à la consultation du public en début de procédure.

### 1. CARACTÉRISTIQUES DE L'ÉTUDE D'IMPACT

*L'étude d'impact est un instrument de planification ...*

L'étude d'impact est un instrument privilégié dans la planification du développement et de l'utilisation des ressources et du territoire. Elle vise la considération des préoccupations environnementales à toutes les phases de réalisation du projet, depuis sa conception jusqu'à son exploitation incluant sa fermeture, le cas échéant, et aide l'initiateur à concevoir un projet plus soucieux du milieu récepteur, sans remettre en jeu sa faisabilité technique et économique.

*...Qui prend en compte l'ensemble des facteurs environnementaux ...*

L'étude d'impact prend en compte l'ensemble des composantes des milieux biophysique et humain susceptibles d'être affectées par le projet. Elle permet d'analyser et d'interpréter les relations et interactions entre les facteurs exerçant une influence sur les écosystèmes, les ressources et la qualité de vie des individus et des collectivités.

*...Tout en se concentrant sur les éléments vraiment significatifs ...*

L'étude d'impact a pour but de déterminer les composantes environnementales qui subiront un impact important. L'importance relative d'un impact contribue à déterminer les éléments cruciaux sur lesquels s'appuieront les choix et la prise de décision.

*...Et qui considère les intérêts et les attentes des parties concernées..*

L'étude d'impact prend en considération les opinions, les réactions et les principales préoccupations des individus, des groupes et des collectivités. À cet égard, elle rend compte de la façon dont les diverses parties concernées ont été associées dans le processus de planification du projet et tient compte des résultats des consultations et des négociations effectuées.

*...En vue d'éclairer les choix et les prises de décision.*

La comparaison et la sélection de variantes de réalisation du projet sont intrinsèques à la démarche d'évaluation environnementale. L'étude d'impact fait donc ressortir clairement les objectifs et les critères de sélection de la variante privilégiée par l'initiateur.

L'analyse environnementale effectuée par le ministère de l'Environnement et le rapport du Bureau d'audiences publiques sur l'environnement contribuent aussi à éclairer la décision du gouvernement.

## 2. EXIGENCES MINISTÉRIELLES ET GOUVERNEMENTALES

L'étude d'impact doit être conçue et préparée selon une méthode scientifique et doit satisfaire les exigences du ministre et du gouvernement concernant l'analyse du projet, la consultation du public et la prise de décision. Elle permet de comprendre globalement le processus d'élaboration du projet. Plus précisément, elle :

- présente les caractéristiques du projet et en explique la raison d'être, compte tenu du contexte de réalisation ;
- trace le portrait le plus juste possible du milieu dans lequel le projet sera réalisé et de l'évolution de ce milieu pendant et après l'implantation du projet ;
- démontre comment le projet s'intègre dans le milieu en présentant l'analyse comparée des impacts des diverses variantes de réalisation et en définissant les mesures destinées à minimiser ou à éliminer les impacts négatifs à la qualité de l'environnement et à maximiser ceux susceptibles de l'améliorer ;
- propose des programmes de surveillance et de suivi pour assurer le respect des exigences gouvernementales et des engagements de l'initiateur et pour suivre l'évolution de certaines composantes du milieu affectées par la réalisation du projet.

## 3. INTÉGRATION DES OBJECTIFS DU DÉVELOPPEMENT DURABLE

Le développement durable vise à répondre aux besoins essentiels du présent sans compromettre la capacité des générations futures de répondre aux leurs. Ses trois objectifs sont le maintien de l'intégrité de l'environnement, l'amélioration de l'équité sociale et l'amélioration de l'efficacité économique. Un projet conçu dans une telle perspective doit viser une intégration et un équilibre entre ces trois objectifs dans le processus de planification et de décision et inclure la participation des citoyens. Le projet, de même que ses variantes, doit tenir compte des relations et des interactions entre les différentes composantes des écosystèmes et la satisfaction des besoins des populations.

## 4. INCITATION À ADOPTER UNE POLITIQUE ENVIRONNEMENTALE ET DE DÉVELOPPEMENT DURABLE

Le ministère de l'Environnement mise sur la responsabilisation des organismes initiateurs de projets pour appuyer le développement durable. À cet égard, il encourage fortement ces organismes à adopter leur propre politique environnementale, à mettre en place des programmes volontaires de gestion responsable comprenant un code d'éthique et des objectifs concrets et mesurables en matière de protection de l'environnement ou à développer tout autre moyen pour intégrer les préoccupations environnementales dans leur gestion quotidienne.

Plus précisément, une politique environnementale et de développement durable peut comprendre, selon la nature de l'organisme initiateur ou du projet, les caractéristiques suivantes :

- la prévention comme mode de gestion pour minimiser les impacts environnementaux et les risques d'accidents ;

- la désignation de personnes clés en position d'autorité en tant que responsables de l'application de la politique environnementale ;
- la conservation et l'utilisation rationnelle des ressources (réduction à la source/efficacité d'utilisation, réemploi, recyclage, valorisation par, entre autres, le compostage, etc.) ;
- l'analyse du cycle de vie des produits ;
- la vérification environnementale périodique (audit, ISO-14 000, etc.) ;
- la recherche et le développement continu pour l'amélioration des activités ;
- l'information et la formation des employés relativement à la protection de l'environnement ;
- l'intégration des exigences environnementales dans les appels d'offre aux fournisseurs de biens et services ;
- le support humain et financier de projets issus du milieu en vue de compenser les impacts résiduels inévitables (compensation pour le milieu biotique ou pour les citoyens) ;
- l'information des communautés environnantes et la création d'un comité de suivi sur des questions environnementales particulières ;
- la rétroinformation à la haute direction des résultats de l'application de la politique ;
- l'ajout au rapport annuel d'une rubrique faisant état des mesures environnementales appliquées par l'initiateur.

## 5. INCITATION À CONSULTER LE PUBLIC EN DÉBUT DE PROCÉDURE<sup>1</sup>

Le Ministère encourage l'initiateur de projet à mettre à profit la capacité des citoyens et des collectivités à faire valoir leurs points de vue et leurs préoccupations par rapport aux projets qui les concernent. À cet effet, le Ministère appuie les initiatives de l'initiateur de projet en matière de consultation publique.

Plus concrètement, le Ministère incite fortement l'initiateur de projet à adopter des plans de communication en ce qui a trait à leur projet, à débiter le processus de consultation avant ou dès le dépôt de l'avis de projet et à y associer toutes les parties concernées, tant les individus, les groupes, les comités (tels les comités de bassin versant, les comités de gestion intégrés des ressources du milieu forestier etc.), et les collectivités que les ministères et autres organismes publics et parapublics. Il est utile d'amorcer la consultation le plus tôt possible dans le processus de planification des projets pour que les opinions des parties intéressées puissent exercer une réelle influence sur les questions à étudier, les choix et les prises de décision. Plus la consultation intervient tôt dans le processus qui mène à une décision, plus grande est l'influence des citoyens sur l'ensemble du projet et nécessairement, plus le projet risque d'être acceptable socialement.

---

<sup>1</sup> La consultation en début de procédure n'étant pas une étape obligatoire de la procédure actuelle, sa réalisation est donc laissée à la discrétion de l'initiateur du projet.


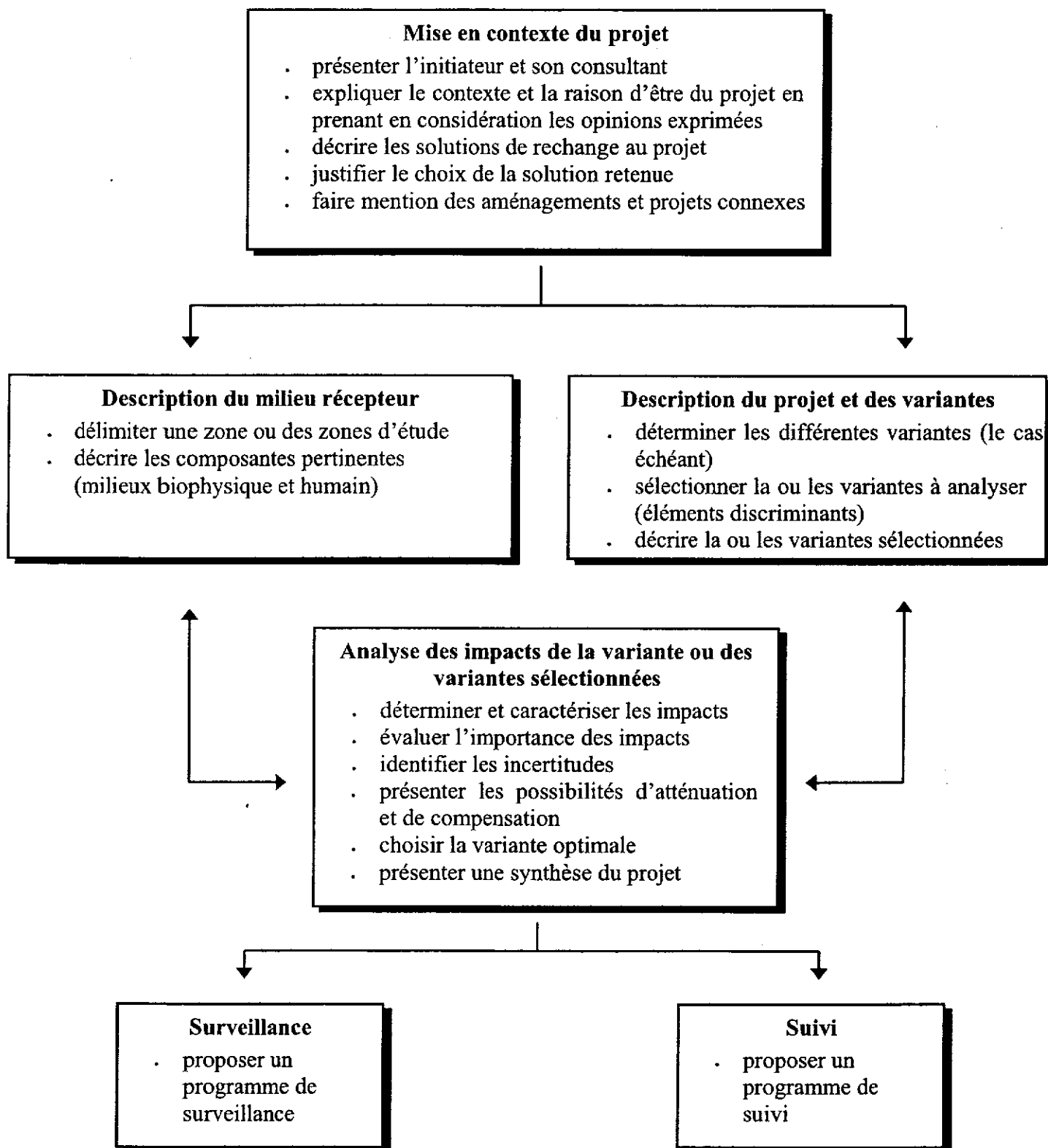



FIGURE 1 : DÉMARCHE D'ÉLABORATION DE L'ÉTUDE D'IMPACT







## **PARTIE I – CONTENU DE L'ÉTUDE D'IMPACT**

---

Le contenu de l'étude d'impact se divise en six grandes étapes : la mise en contexte du projet, la description du milieu récepteur, la description du projet et des variantes de réalisation, l'analyse des impacts de la variante ou des variantes sélectionnées, la gestion des risques d'accident et les programmes de surveillance et de suivi.

Les flèches doubles au centre de la figure 1 montrent comment les trois étapes de description du milieu, du projet et des impacts sont intimement liées et suggèrent une démarche itérative pour la réalisation de l'étude d'impact. L'envergure de l'étude d'impact est relative à la complexité du projet et des impacts appréhendés.

### **1. MISE EN CONTEXTE DU PROJET**

Cette section de l'étude vise à exposer les éléments à l'origine du projet. Elle comprend une courte présentation de l'initiateur et du projet, ainsi qu'un exposé du contexte d'insertion et de la raison d'être du projet. Elle présente aussi les solutions de rechange envisagées et l'analyse effectuée en vue de la sélection de la solution retenue et fait mention des projets connexes.

#### **1.1 Présentation de l'initiateur**

L'étude présente l'initiateur du projet, ou les différentes entreprises impliquées ainsi que l'instance responsable s'il s'agit d'un consortium, et son consultant en environnement, s'il y a lieu, en indiquant leurs coordonnées. Cette présentation inclut des renseignements généraux sur les antécédents de l'initiateur en relation avec le projet envisagé et, le cas échéant, les grands principes de sa politique environnementale et de développement durable.

#### **1.2 Contexte et raison d'être du projet**

L'étude présente les coordonnées géographiques du projet et ses principales caractéristiques techniques, telles qu'elles apparaissent au stade initial de sa planification.

Elle expose aussi le contexte d'insertion du projet et sa raison d'être. À cet égard, elle décrit la situation actuelle et prévisible dans le secteur d'activité, explique les problèmes ou les besoins motivant le projet et présente les contraintes ou exigences liées à sa réalisation. L'étude doit également indiquer si un agrandissement éventuel du projet est prévu. Les clientèles que l'initiateur entend desservir doivent être clairement identifiées. S'il y a lieu, l'initiateur précise les ententes conclues concernant l'achat de l'électricité produite par le parc d'éoliennes (Hydro-Québec ou une autre compagnie), présente de quelle manière le parc d'éoliennes sera raccordée au réseau de l'acheteur et, le cas échéant, indique les équipements nécessaires à ce raccordement (lignes de transport, postes de transformation, de manœuvre et de compensation et autres).

La justification énergétique et économique du projet n'est pas requise si l'initiateur peut démontrer qu'elle correspond aux exigences de la Régie de l'énergie ou d'autres instances gouvernementales. L'initiateur doit toutefois expliquer les démarches faites auprès de ces organismes et rendre compte des résultats dans l'étude d'impact.

Le cas échéant, l'étude d'impact doit faire état des résultats des consultations publiques effectuées par l'initiateur de projet en plus de décrire le processus de consultation retenu.

L'exposé du contexte d'insertion et de la raison d'être du projet doit permettre d'en dégager les enjeux environnementaux, sociaux, économiques et techniques, à l'échelle locale et régionale, ainsi que nationale et internationale, s'il y a lieu. Le tableau 1 énumère les principaux aspects à considérer lors de la planification du projet.

**TABEAU 1 : INFORMATIONS UTILES POUR L'EXPOSÉ DU CONTEXTE ET DE LA RAISON D'ÊTRE DU PROJET**

- |  |
|--|
| <ul style="list-style-type: none"> <li><input type="checkbox"/> l'état de situation : historique du projet, état structural du réseau actuel, quantités d'énergie disponibles, façons de transporter cette énergie, etc.</li> <li><input type="checkbox"/> les objectifs liés au projet</li> <li><input type="checkbox"/> les problèmes à résoudre, les besoins à combler, les occasions de marché dans le secteur d'activité du projet</li> <li><input type="checkbox"/> les aspects favorables ou défavorables du projet en relation avec les problèmes ou besoins et les objectifs poursuivis (avantages et inconvénients)</li> <li><input type="checkbox"/> les intérêts et les principales préoccupations des parties concernées, en tenant compte des spécificités des communautés autochtones s'il y a lieu</li> <li><input type="checkbox"/> les principales contraintes ou limitations du milieu, notamment celles reconnues formellement par une loi, une politique, une réglementation ou une décision officielle (parc, réserve écologique, zone agricole, espèces menacées ou vulnérables, habitats fauniques, habitats floristiques, titre aborigène, droits ancestraux, sites archéologiques connus et classés, sites et arrondissements historiques, etc.)</li> <li><input type="checkbox"/> les exigences techniques et économiques concernant l'implantation et l'exploitation du projet, notamment en termes d'importance et de calendrier de réalisation, en tenant compte, le cas échéant, des plans, schémas ou programmes existants</li> <li><input type="checkbox"/> les politiques et les grandes orientations gouvernementales en matière d'aménagement du territoire, d'environnement, de gestion des ressources, d'énergie, de tourisme, de santé et de sécurité publiques, etc.</li> <li><input type="checkbox"/> les ententes concernant les communautés autochtones, s'il y a lieu, de même que les négociations liées à la revendication territoriale globale des bandes autochtones de la région</li> </ul> |
|--|

### 1.3 Solutions de rechange au projet

L'étude d'impact présente sommairement les solutions de rechange au projet y compris l'éventualité de sa non-réalisation ou de son report et, le cas échéant, toute solution proposée lors des consultations préliminaires effectuées par l'initiateur. L'étude justifie le choix de la solution retenue en tenant compte des objectifs poursuivis et des enjeux environnementaux, sociaux, économiques et techniques. Elle présente le raisonnement et les critères utilisés pour en arriver à ce choix.

## **1.4 Aménagements et projets connexes**

L'étude d'impact fait mention de tout aménagement existant ou tout autre projet, en cours de planification ou d'exécution, susceptible d'influencer la conception ou les impacts du projet proposé. Les renseignements sur ces aménagements et projets doivent permettre d'identifier les interactions potentielles avec le projet proposé ou les impacts cumulatifs du projet sur le milieu récepteur.

## **2. DESCRIPTION DU MILIEU RÉCEPTEUR**

Cette section de l'étude d'impact comprend la délimitation d'une zone d'étude et la description des composantes des milieux biophysique et humain pertinentes au projet.

### **2.1 Délimitation d'une zone d'étude**

L'étude d'impact détermine une zone d'étude et en justifie les limites. Si nécessaire, cette zone peut être composée de différentes aires délimitées selon les impacts étudiés. La portion du territoire englobée par cette zone doit être suffisante pour couvrir l'ensemble des activités projetées, incluant les autres éléments nécessaires à la réalisation du projet et pour circonscrire l'ensemble des effets directs et indirects du projet sur les milieux biophysique et humain.

### **2.2 Description des composantes pertinentes**

L'étude d'impact décrit l'état de l'environnement tel qu'il se présente dans la zone d'étude avant la réalisation du projet. En fait, à l'aide d'inventaires tant qualitatifs que quantitatifs, elle décrit de la façon la plus factuelle possible les composantes des milieux biophysique et humain susceptibles d'être touchées par la réalisation du projet. Si les données disponibles chez les organismes gouvernementaux, municipaux, autochtones ou autres sont insuffisantes ou non représentatives, l'initiateur complète la description du milieu par des inventaires conformes aux règles de l'art.

La description du milieu doit autant que possible exposer les relations et interactions entre les différentes composantes du milieu, de façon à permettre de délimiter les écosystèmes à potentiel élevé ou présentant un intérêt particulier. Elle doit permettre de comprendre la présence et l'abondance des espèces animales en fonction notamment de leur cycle vital, leurs habitudes migratoires ou leur comportement alimentaire. Les inventaires doivent également refléter les valeurs sociales, culturelles et économiques relatives aux composantes décrites. En raison de la nature même du projet, l'étude doit mettre l'accent sur les données météorologiques au site prévu de production, notamment sur les conditions de vent.

L'étude fournit toute information facilitant la compréhension ou l'interprétation des données (méthodes, dates d'inventaire, localisation des stations d'échantillonnage, etc.). S'il y a lieu, l'initiateur doit faire approuver par le ministère de l'Environnement son programme de caractérisation des sédiments ou des sols, comprenant le choix des paramètres, des méthodes d'échantillonnage et d'analyse, avant sa réalisation.

Le tableau 2 propose une liste de référence des principales composantes susceptibles d'être décrites dans l'étude d'impact. Cette description est axée sur les composantes pertinentes aux enjeux et impacts du projet et ne contient que les données nécessaires à l'analyse des impacts. La sélection des composantes à étudier et la portée de leur description doivent aussi correspondre à leur importance ou leur valeur dans le milieu récepteur. Les critères énumérés au tableau 4 aident à estimer l'importance d'une composante. L'étude précise les raisons et les critères justifiant le choix des composantes à prendre en considération. Le cas échéant, les informations détaillées pour certaines composantes pourront être fournies à une étape ultérieure.

## **TABLEAU 2 : PRINCIPALES COMPOSANTES DU MILIEU**

- la nature des sols et des dépôts de surface, la lithologie, le drainage, les pentes, les aires d'extraction, les zones sensibles à l'érosion et aux mouvements de terrain, le potentiel agricole
- la topographie de la zone d'étude
- les conditions météorologiques locales (températures, précipitations et vents)
- lorsqu'une contamination chimique est suspectée, la caractérisation des sols avec une description de leurs usages passés
- le contexte hydrogéologique (classification des eaux souterraines, qualité physico-chimique des eaux souterraines, identification des formations aquifères, direction de l'écoulement)
- les milieux aquatiques et semi-aquatiques, les milieux humides (marais, marécages, tourbières) et les plaines inondables
- la végétation, en indiquant la présence de peuplements fragiles ou exceptionnels
- les espèces fauniques et floristiques (en termes d'abondance, de distribution et de diversité) et leurs habitats (cycles vitaux annuels notamment), en accordant une importance particulière aux espèces menacées ou vulnérables ou susceptibles d'être ainsi désignées, et aux espèces d'intérêt social, économique, culturel ou scientifique. L'initiateur doit porter une attention particulière à l'utilisation de la zone d'étude par les oiseaux nicheurs, les oiseaux migrateurs en fonction des saisons et les oiseaux de proie.
- le climat sonore dans les secteurs avoisinants les emplacements possibles de poste, en fournissant sous forme de tableaux et de graphiques les indices statistiques N10, N90 et Neq (jour et nuit), et une cartographie des indices Neq maximum de jour et Neq maximum de nuit
- l'utilisation actuelle et prévue du territoire, lorsque le projet est situé en territoire public, en se référant aux outils de planification liés à l'affectation des terres publiques et au développement de la villégiature
- la documentation des droits consentis par le gouvernement sur le territoire public concerné (bail, réserve faunique, etc.)

**TABLEAU 2 : PRINCIPALES COMPOSANTES DU MILIEU (SUITE)**

- l'utilisation actuelle et prévue de la zone d'étude en se référant aux lois, règlements, politiques, orientations, schémas et plans provinciaux, régionaux et municipaux de développement et d'aménagement :
  - les périmètres d'urbanisation, les concentrations d'habitations, les zones urbaines, les projets de développement domiciliaire et les projets de lotissement
  - les zones commerciales, industrielles et autres et les projets de développement
  - les zones agricoles, les activités agricoles (bâtiments, cultures, ouvrages, etc.), le drainage à des fins de contrôle de la nappe phréatique, la structure cadastrale
  - le milieu forestier, les aires sylvicoles et acéricoles
  - les zones de villégiature, les activités récréatives et les équipements récréatifs existants et projetés (zones d'exploitation contrôlée, pourvoiries de chasse et pêche, terrains de golf, terrains de camping, pistes cyclables, sentiers récréatifs, etc.)
  - les aires naturelles vouées à la protection ou à la conservation (parcs, réserves, etc.) ou présentant un intérêt pour leurs aspects récréatifs, esthétiques, historiques et éducatifs
  - les infrastructures de transport et de services publics (routes, chemins de fer, aéroports, lignes électriques, aqueducs, égouts, gazoducs, oléoducs, sites d'enfouissement, etc.), les infrastructures communautaires et institutionnelles (hôpitaux, écoles, garderies, etc.)
  - les sources d'alimentation en eau potable (puits privés, puits municipaux et autres) et les périmètres de protection autour des ouvrages de captage d'eau souterraine et de surface
- le patrimoine archéologique et culturel : les sites archéologiques connus, les zones à potentiel archéologique et les autres éléments d'intérêt patrimonial protégés ou non par la Loi sur les biens culturels (arrondissements historiques, bâti, etc.)
- les paysages, incluant les éléments et ensembles visuels d'intérêt local ou touristique et les points de repère permettant de représenter le milieu
- les profils social, économique et culturel de la population concernée (caractéristiques démographiques, mode de vie traditionnel, culture locale, etc.), incluant la chasse et la pêche comme activités des autochtones à des fins alimentaires, rituelles ou sociales
- l'économie locale et régionale dans les secteurs suivants : agriculture, forêt, mines, industries, commerces, services, chasse, pêche, piégeage, etc., incluant le trappage commercial dans les réserves à castor
- les intérêts et les préoccupations des communautés locales (autochtones et allochtones) et, plus particulièrement, de celles directement mises en cause

### 3. DESCRIPTION DU PROJET ET DE SES VARIANTES

Cette section de l'étude d'impact comprend d'abord la détermination des variantes et la sélection, à l'aide de paramètres discriminants, de la variante ou des variantes les plus pertinentes au projet. La considération de diverses variantes de réalisation peut permettre de revoir certaines parties du projet en vue de l'améliorer. Elle comprend par la suite la description de la variante ou des variantes sur lesquelles portera l'analyse détaillée des impacts.

### 3.1 Détermination des variantes

L'étude détermine les variantes possibles pouvant répondre aux objectifs du projet tout en minimisant les impacts sur l'environnement. L'initiateur doit décrire les caractéristiques techniques de chaque variante, les principales techniques de construction de même que les modalités d'entretien et d'exploitation. Une évaluation des coûts doit accompagner cette description.

La détermination des variantes d'emplacement possibles tient compte de l'information recueillie lors de l'inventaire du milieu et, le cas échéant, des propositions de variantes reçues lors des consultations préliminaires auprès de la population.

### 3.2 Sélection de la variante ou des variantes pertinentes au projet

L'initiateur sélectionne les variantes les plus pertinentes au projet, en insistant sur les éléments distinctifs susceptibles d'intervenir dans le choix de la variante optimale, tant sur les plans environnemental et social que technique et économique. Cet exercice peut aboutir au choix d'une seule variante. L'étude explique alors en quoi elle se distingue nettement des autres variantes envisagées et pourquoi ces dernières n'ont pas été retenues pour l'analyse détaillée des impacts.

La sélection des variantes ou, le cas échéant, le choix de la variante optimale doit s'appuyer sur une méthode clairement expliquée et comprendre au minimum les critères suivants :

- la capacité de satisfaire la demande (objectifs, problèmes ou besoins, occasions ;
- la faisabilité sur les plans technique et juridique (accessibilité, propriété des terrains, zonage, disponibilité des services, calendrier de réalisation, disponibilité de la main-d'œuvre, etc.) ;
- la réalisation à des coûts qui ne compromettent pas la rentabilité économique du projet;
- la capacité de limiter l'ampleur des impacts néfastes sur les milieux biophysique et humain, en plus de maximiser les retombées positives.

### 3.3 Description de la variante ou des variantes sélectionnées

L'étude décrit l'ensemble des caractéristiques connues et prévisibles associées à la variante sélectionnée ou, le cas échéant, à chacune des variantes retenues pour l'analyse détaillée des impacts. Cette description comprend les activités, les aménagements et les travaux prévus pendant les différentes phases de réalisation du projet, de même que les installations et les équipements prévus. L'étude précise la localisation des infrastructures et des structures temporaires, permanentes et connexes. Elle présente aussi une estimation des coûts ainsi qu'un calendrier des différentes phases de réalisation.

Le tableau 3 propose une liste des principales caractéristiques pouvant être décrites. Cette liste n'est pas nécessairement exhaustive et l'initiateur est tenu d'y ajouter tout autre élément pertinent. Le choix des éléments à considérer dépend largement de la dimension et de la nature du projet, et du contexte d'insertion de chaque variante dans son milieu récepteur.

**TABLEAU 3 : PRINCIPALES CARACTÉRISTIQUES DU PROJET**

- ❑ La localisation cadastrale des terrains touchés, en termes de lot, rang, canton et municipalité, leur statut de propriété (terrains municipaux, parcs provinciaux ou fédéraux, réserves, terres publiques, propriétés privées, etc.), et les droits de propriété et d'usage octroyés (ou les démarches requises ou entreprises afin de les acquérir)
- ❑ Les caractéristiques du parc éolien : turbines, voies d'accès, raccordements électriques, système de surveillance et de commande ; modalités d'entretien et d'exploitation du parc éolien ; puissance nominale par éolienne, nombre d'éoliennes, puissance nominale du parc, facteur d'utilisation prévu et facteur de disponibilité des éoliennes, production annuelle d'énergie ; pertes anticipées par effet de sillage, par encrassement des pales, dues au verglas et autres pertes possibles
- ❑ Le plan d'ensemble des composantes du projet à une échelle appropriée, en y localisant les lignes et les postes électriques déjà en place, et une représentation de l'ensemble des aménagements, équipements et ouvrages prévus (plan en perspective, simulation visuelle, etc.), en incluant, si possible, une photographie aérienne récente du secteur
- ❑ Les plans spécifiques des éléments de conception du poste ou des postes (tension, emprises nécessaires, superficie des emplacements, type de raccordement au réseau, équipements prévus, procédés techniques, etc.)
- ❑ Les activités préparatoires et de construction (déboisement, récupération et élimination des débris ligneux, défrichage, dynamitage, remblayage, extraction du matériel d'emprunt, enlèvement du sol arable, utilisation de machinerie lourde, déplacement de bâtiments ou autres infrastructures, etc.)
- ❑ Les aménagements et infrastructures temporaires connus (chemins d'accès, localisation et description des traverses de cours d'eau), parcs pour la machinerie, réservoirs de carburant, aires de réception, de manipulation et d'entreposage des matériaux, gestion des matières résiduelles (déchets domestiques et de construction), installations sanitaires, stationnements, bureaux, etc.).
- ❑ Les déblais et remblais (ordre de grandeur des volumes, provenance, transport, entreposage et disposition)
- ❑ Les matériaux et équipements utilisés (caractéristiques, transport, etc.)
- ❑ Les modalités d'entretien et d'exploitation du poste et autres équipements
- ❑ Les mesures d'utilisation rationnelle et de conservation des ressources (application des 3 RV : réduction à la source/amélioration de l'efficacité d'utilisation, réemploi, recyclage et valorisation par, entre autres, le compostage)
- ❑ Le calendrier de réalisation selon les différentes phases (dates de début et de fin et séquence généralement suivie)
- ❑ La main-d'œuvre requise et les horaires quotidiens de travail, selon les phases du projet
- ❑ La durée de vie du projet, les phases futures de développement et les modalités de démantèlement du parc éolien à la fin de sa durée de vie.
- ❑ Les coûts estimatifs du projet et de ses variantes

## 4. ANALYSE DES IMPACTS DE LA VARIANTE OU DES VARIANTES SÉLECTIONNÉES

Cette section porte sur la détermination et l'évaluation des impacts des variantes sélectionnées ou, le cas échéant, de la variante retenue, au cours des différentes phases de réalisation. Si l'analyse des impacts porte sur plus d'une variante d'emplacement, cette section comporte également une comparaison des variantes sélectionnées en vue du choix de l'emplacement préférable. Elle porte de plus sur la proposition de mesures destinées à atténuer les impacts négatifs à la qualité de l'environnement ou à compenser les impacts résiduels inévitables pour aboutir à la synthèse du projet retenu.

### 4.1 Détermination et évaluation des impacts

L'initiateur détermine les impacts de la variante ou des variantes sélectionnées, pendant les phases de préparation, de construction et d'exploitation, et en évalue l'importance en utilisant une méthode et des critères appropriés. Les impacts positifs et négatifs, directs et indirects sur l'environnement et, le cas échéant, les impacts cumulatifs, synergiques et irréversibles liés à la réalisation du projet doivent être considérés. L'étude doit permettre de déterminer et d'évaluer les impacts liés au parc éolien (structures, postes de transformation, bâtiment de service, lignes de raccordement etc.) ainsi qu'aux infrastructures connexes (chemins d'accès, traverses de cours d'eau ou de milieu humide, superficies aménagées pour les activités de construction etc.).

Alors que la détermination des impacts se base sur des faits appréhendés, leur évaluation renferme un jugement de valeur. Cette évaluation peut non seulement aider à établir des seuils ou des niveaux d'acceptabilité, mais également permettre de déterminer les critères d'atténuation des impacts ou les besoins en matière de surveillance et de suivi.

L'évaluation de l'importance d'un impact dépend d'abord de la composante affectée, c'est-à-dire de sa valeur intrinsèque pour l'écosystème (unicité, importance écologique, rareté), de même que des valeurs sociales, culturelles, économiques et esthétiques que la population attribue aux composantes affectées. Ainsi, plus une composante de l'écosystème est valorisée par la population, plus l'impact sur cette composante risque d'être important. Les préoccupations fondamentales de la population, notamment lorsque des éléments du projet constituent un danger pour la santé ou la sécurité ou présentent une menace pour les sites archéologiques, influencent aussi cette évaluation.

L'évaluation de l'importance d'un impact dépend aussi de l'intensité du changement subi par les composantes environnementales affectées. Ainsi, plus un impact est étendu, fréquent, durable ou intense, plus il sera important. Le cas échéant, l'impact doit être localisé à l'échelle de la zone d'étude, de la région ou de la province (exemple, si l'impact a une conséquence sur la biodiversité).

L'étude décrit la méthode retenue, de même que les incertitudes ou les biais s'y rattachant. Les méthodes et techniques utilisées doivent être objectives, concrètes et reproductibles. Le lecteur doit pouvoir suivre facilement le raisonnement de l'initiateur pour déterminer et évaluer les impacts. À tout le moins, l'étude présente un outil de contrôle pour mettre en relation les activités du projet et la présence des ouvrages avec les composantes du milieu. Il peut s'agir de tableaux synoptiques, de listes de vérification ou de fiches d'impact.



L'étude définit clairement les critères et les termes utilisés pour déterminer les impacts anticipés et pour les classer selon divers niveaux d'importance. Des critères tels ceux présentés au tableau 4 peuvent aider à déterminer et à évaluer les impacts.

#### **TABLEAU 4 : CRITÈRES DE DÉTERMINATION ET D'ÉVALUATION DES IMPACTS**

- L'intensité de l'impact (degré de perturbation du milieu influencé par le degré de sensibilité ou de vulnérabilité de la composante)
- L'étendue de l'impact (dimension spatiale telles la longueur, la superficie)
- La durée de l'impact (aspect temporel, caractère irréversible)
- La fréquence de l'impact (caractère intermittent)
- La probabilité de l'impact
- L'effet d'entraînement (lien entre la composante affectée et d'autres composantes)
- la sensibilité ou la vulnérabilité de la composante
- l'unicité ou la rareté de la composante
- la pérennité de la composante et des écosystèmes (durabilité)
- la valeur de la composante pour l'ensemble de la population
- la reconnaissance formelle de la composante par une loi, une politique, une réglementation ou une décision officielle (parc, réserve écologique, zone agricole, espèces menacées ou vulnérables, habitats fauniques, habitats floristiques, sites archéologiques connus et classés, sites et arrondissements historiques, etc.)
- les risques pour la santé, la sécurité et le bien-être de la population

Le tableau 5 présente une liste sommaire des impacts auxquels l'initiateur doit porter attention dans l'étude d'impact.

#### **TABLEAU 5 : PRINCIPAUX IMPACTS DU PROJET**

- les impacts des travaux sur la qualité des sols, des eaux de surface et des eaux souterraines, particulièrement ceux associés à l'extraction d'eau souterraine ou au drainage des nappes phréatiques
  - les inconvénients liés à la phase de construction (perturbation du réseau de transport, bruit, poussières, etc.)
- les impacts des travaux sur le patrimoine naturel et culturel, y compris les effets sur les biens d'importance archéologique, de même que sur le patrimoine bâti
- les effets sur la végétation, la faune et ses habitats, en accordant une attention particulière aux espèces menacées ou vulnérables ou susceptibles d'être ainsi désignées (superficies affectées, nombres d'espèces touchées, densité de population, etc.)
  - les impacts sur l'utilisation actuelle et prévue du territoire, notamment les effets anticipés sur la vocation agricole et forestière du territoire (pertes en superficie et en valeur économique, modifications du drainage agricole, etc.), et les effets sur l'utilisation récréative de territoire, incluant la villégiature, la chasse et la pêche

**TABLEAU 5 : PRINCIPAUX IMPACTS DU PROJET (SUITE)**

- ❑ les effets sur la faune avienne, en particulier sur les oiseaux de proie, les oiseaux migrateurs *et les espèces menacées ou vulnérables ou susceptibles d'être ainsi désignées*
- ❑ la modification du climat sonore aux alentours des emplacements de poste, en fournissant les résultats de la modélisation selon l'indice statistique Neq (jour et nuit) et une cartographie isophonique des indices Neq maximum de jour et Neq maximum de nuit
- ❑ les effets sur les milieux visuels (intrusion de nouveaux éléments dans le champ visuel, changement de la qualité esthétique du paysage). L'initiateur devra recourir à des techniques de simulation visuelle permettant de présenter l'apparence projetée des futures éoliennes dans le milieu
- ❑ les impacts sur les infrastructures de services publics existantes et projetées, tels que routes, lignes et postes électriques, prises d'eau, parcs et autres sites naturels, pistes cyclables et autres équipements récréatifs, hôpitaux, écoles, etc.
- ❑ les effets sur la superficie des lots, la destruction des lotissements existants, la modification des accès aux bâtiments et l'expropriation de bâtiments
- ❑ les effets sur la population même et sa qualité de vie (relocalisation des individus et des activités, perte d'espaces verts, modification des habitudes de vie, etc.)
- ❑ les impacts économiques du projet, notamment la création d'emplois et *l'attraction pour l'implantation au Québec d'installations de fabrication et d'assemblage d'éoliennes et de leurs composantes*, de même que ses effets sur la valeur des terres et des propriétés, la base de taxation, les revenus des gouvernements locaux, etc.
- ❑ les impacts résultant des activités d'entretien et d'exploitation, notamment sur la contamination du sol, de l'eau et de l'air et les dangers pour la santé publique

## 4.2 Atténuation des impacts

L'atténuation des impacts vise la meilleure intégration possible du projet au milieu. À cet égard, l'étude précise les actions, les ouvrages, les correctifs ou les ajouts prévus aux différentes phases de réalisation pour éliminer les impacts indésirables ou les risques associés à chacune des variantes ou réduire leur intensité, de même que les actions ou les ajouts prévus pour favoriser ou maximiser les impacts positifs. L'étude présente une évaluation de l'efficacité des mesures d'atténuation proposées et fournit une estimation de leurs coûts.

Les mesures d'atténuation suivantes peuvent, par exemple, être considérées :

- ❑ les modalités et les mesures de protection des sols, des eaux de surface et souterraines, de la flore, de la faune (en tenant compte des espèces migratrices) et de leurs habitats ;
- ❑ l'intégration visuelle et architecturale des éoliennes, notamment par la restauration du couvert végétal des lieux altérés ou l'ajout d'aménagements ou d'équipements améliorant les aspects paysager et esthétique ;
- ❑ le choix de la période des travaux afin d'éviter les zones sensibles pour la faune ou de compromettre la pêche ou la pratique d'activités récréatives, etc. ;

- le choix des itinéraires pour le transport des matériaux et des horaires pour éviter les nuisances (bruit, poussières, heures de pointe, accidents, etc.) ;
- les moyens prévus pour prévenir les déversements d'hydrocarbures et, le cas échéant, les moyens de contenir les fuites ;
- les mesures prévues pour la remise en état des lieux après les travaux (régalage des terrains, reprise de la végétation, nettoyage des lieux, etc.)
- l'élaboration de mesures pour maximiser les retombées économiques du projet au Québec et dans la région d'implantation, notamment par l'attribution de certains contrats aux entreprises locales.

### **4.3 Choix de la variante optimale**

Lorsque l'analyse des impacts porte sur plus d'une variante d'emplacement, l'étude présente un bilan comparatif des différentes variantes possibles, en utilisant les informations contenues dans les sections précédentes et en tenant compte notamment des coûts estimatifs associés à chacune d'elles.

L'initiateur procède finalement au choix de la variante optimale de réalisation de son projet. Cette variante devrait préférablement être la plus acceptable sur les plans environnemental et social, tout en correspondant le mieux à la demande et aux objectifs poursuivis, et ce, sans compromettre la faisabilité technique et économique du projet. L'étude présente le raisonnement et les critères justifiant ce choix.

### **4.4 Programme de mise en valeur et compensation des impacts résiduels**

L'étude indique la nature et l'envergure des impacts résiduels de la variante optimale, c'est-à-dire ceux qui subsistent après l'application des mesures d'atténuation. L'initiateur peut proposer un programme de mise en valeur environnementale ou, dans le cas d'impacts résiduels inévitables, des mesures de compensation pour le milieu biotique et pour les citoyens et les communautés touchés.

La perte d'habitats devrait notamment être compensée par la création ou l'amélioration d'habitats équivalents ou par la sauvegarde de milieux ou habitats équivalents ailleurs. L'installation de pistes cyclables, de sentiers piétonniers, de pistes de ski de fond ou autres aménagements devrait également être envisagée comme mise en valeur environnementale. Les possibilités de réutilisation des équipements ou des installations temporaires à des fins publiques ou communautaires devraient être considérées comme mesures compensatoires, de même que le cheminement de certains résidus de construction tels que la végétation coupée, les matériaux de déblais ou tout autre résidu.

## 4.5 Synthèse du projet

L'initiateur présente une synthèse du projet en précisant les éléments importants à inclure aux plans et devis. Cette synthèse comprend les modalités de réalisation du projet et le mode d'exploitation prévu, tout en mettant en relief les principaux impacts du projet et les mesures d'atténuation et de compensation qui en découlent. Elle comprend également un rappel des éléments pertinents du projet illustrant de quelle manière sa réalisation tient compte des trois objectifs du développement durable. Ces trois objectifs sont le maintien de l'intégrité de l'environnement, l'amélioration de l'équité sociale et l'amélioration de l'efficacité économique.

## 5. SURVEILLANCE ENVIRONNEMENTALE

La surveillance environnementale, réalisée par l'initiateur de projet, a pour but de s'assurer du respect :

- des mesures proposées dans l'étude d'impact, incluant les mesures d'atténuation ou de compensation ;
- des conditions fixées dans le décret gouvernemental ;
- des engagements de l'initiateur prévus aux autorisations ministérielles ;
- des exigences relatives aux lois et règlements pertinents.

La surveillance environnementale concerne aussi bien la phase de construction que les phases d'exploitation, de fermeture ou de démantèlement du projet. Le programme de surveillance peut permettre, si nécessaire, de réorienter les travaux et éventuellement d'améliorer le déroulement de la construction et de la mise en place des différents éléments du projet.

L'initiateur de projet doit proposer un programme de surveillance environnementale lors de l'étude d'impact. Ce programme décrit les moyens et les mécanismes mis en place pour s'assurer du respect des exigences légales et environnementales. Il décrit notamment le niveau d'autorité et le pouvoir du surveillant de chantier. Il permet de vérifier le bon fonctionnement des travaux, des équipements et des installations et de surveiller toute perturbation de l'environnement causée par la réalisation, l'exploitation, la fermeture ou le démantèlement du projet.

Le programme de surveillance environnementale doit notamment contenir :

- la liste des éléments nécessitant une surveillance environnementale ;
- l'ensemble des mesures et des moyens envisagés pour protéger l'environnement, y compris les mesures pour prévenir les accidents et pour y réagir, le cas échéant (déversement d'hydrocarbures, incendie ou effondrement des éoliennes, etc.);
- les caractéristiques du programme de surveillance, lorsque celles-ci sont prévisibles (ex : localisation des interventions, protocoles prévus, liste des paramètres mesurés, méthodes d'analyse utilisées, échéancier de réalisation, ressources humaines et financières affectées au programme) ;

- un mécanisme d'intervention en cas d'observation du non-respect des exigences légales et environnementales ou des engagements de l'initiateur ;
- les engagements de l'initiateur quant au dépôt des rapports de surveillance (nombre, fréquence, contenu).

## 6. SUIVI ENVIRONNEMENTAL

Le suivi environnemental, effectué par l'initiateur de projet, a pour but de vérifier par l'expérience sur le terrain la justesse de l'évaluation de certains impacts et l'efficacité de certaines mesures d'atténuation ou de compensation prévues à l'étude d'impact et pour lesquelles subsiste une incertitude.

Les connaissances acquises lors des programmes de suivi environnemental antérieurs peuvent être utilisées non seulement pour améliorer les prévisions et les évaluations relatives aux impacts des nouveaux projets de même nature, mais aussi pour mettre au point des mesures d'atténuation et éventuellement réviser les normes, directives ou principes directeurs relatifs à la protection de l'environnement.

L'initiateur doit proposer dans l'étude d'impact un programme préliminaire de suivi environnemental. Ce programme préliminaire sera complété, le cas échéant, à la suite de l'autorisation du projet. Ce programme doit notamment contenir les éléments suivants :

- les raisons d'être du suivi, incluant une liste des éléments nécessitant un suivi environnemental (notamment, le cas échéant, de l'impact sur la faune avienne) ;
- les objectifs du programme de suivi et les composantes visées par le programme (ex : valider l'évaluation des impacts, apprécier l'efficacité des mesures d'atténuation pour les composantes eau, air, sol, etc.) ;
- le nombre d'études de suivi prévues ainsi que leurs caractéristiques principales (protocoles et méthodes scientifiques envisagés, liste des paramètres à mesurer, échéancier de réalisation projeté) ;
- les modalités concernant la production des rapports de suivi (nombre, fréquence, format) ;
- le mécanisme d'intervention mis en œuvre en cas d'observation de dégradation imprévue de l'environnement ;
- les engagements de l'initiateur de projet quant à la diffusion des résultats du suivi environnemental auprès des ministères et de la population concernée.

Un guide pour la planification et la mise en œuvre du programme de suivi environnemental est disponible à la Direction des évaluations environnementales.



## **PARTIE II – PRÉSENTATION DE L'ÉTUDE D'IMPACT**

---

Cette deuxième partie de la directive concerne les modalités de présentation de l'étude d'impact. À cet égard, l'étude doit respecter les exigences de la section III du Règlement sur l'évaluation et l'examen des impacts sur l'environnement (RÉEIE).

### **1. CONSIDÉRATIONS D'ORDRE MÉTHODOLOGIQUE**

L'étude d'impact doit être présentée d'une façon claire et concise et se limiter aux éléments pertinents à la bonne compréhension du projet et de ses impacts. Ce qui peut être schématisé ou cartographié doit l'être, et ce, à des échelles appropriées. Les méthodes et les critères utilisés doivent être présentés et expliqués en mentionnant, lorsque cela est possible, leur fiabilité, leur degré de précision et leurs limites d'interprétation. En ce qui concerne les descriptions du milieu, on doit retrouver les éléments permettant d'en évaluer la qualité (localisation des stations d'inventaire et d'échantillonnage, dates d'inventaire, techniques utilisées, limitations). Les sources de renseignements doivent être données en référence. Le nom, la profession et la fonction des personnes ayant contribué à la réalisation de l'étude doivent également être indiqués. Cependant, outre les collaborateurs à l'étude, l'initiateur du projet est tenu de respecter les exigences de la Loi sur l'accès aux documents des organismes publics et sur la protection des renseignements personnels et de la Loi sur la protection des renseignements personnels dans le secteur privé et doit éviter d'inclure de tels renseignements dans l'étude d'impact.

Autant que possible, l'information doit être synthétisée et présentée sous forme de tableau et les données (tant quantitatives que qualitatives) soumises dans l'étude d'impact doivent être analysées à la lumière de la documentation appropriée.

Toute information facilitant la compréhension ou l'interprétation des données, telles les méthodes d'inventaire, devrait être fournie dans une section distincte de manière à ne pas alourdir le texte.

### **2. EXIGENCES RELATIVES À LA PRODUCTION DU RAPPORT**

Lors du dépôt de l'étude d'impact au ministre, l'initiateur doit fournir 30 copies du dossier complet (article 5 du RÉEIE), ainsi que deux copies de l'étude sur support informatique en format RTF (Rich Text Format). Afin de faciliter le repérage de l'information et l'analyse de l'étude d'impact, l'information comprise dans les copies sur support électronique doit être divisée en chapitres ou sections. À cet effet, il est recommandé à l'initiateur de projet de communiquer avec le chargé de projet responsable de l'analyse du dossier afin de convenir de la façon de présenter l'information sur support électronique. Les addenda produits à la suite des questions et commentaires du Ministère doivent également être fournis en 30 copies et sur support informatique.

Puisque l'étude d'impact doit être mise à la disposition du public pour information, l'initiateur doit aussi fournir un résumé vulgarisé des éléments essentiels et des conclusions de cette étude (article 4 du RÉEIE), ainsi que tout autre document nécessaire pour compléter le dossier. Ce résumé inclut un plan général du projet et un schéma illustrant les impacts, les mesures d'atténuation et les impacts résiduels. Le résumé doit être fourni en 30 copies ainsi que deux copies sur support informatique en format RTF (Rich Text Format) avant que l'étude d'impact ne soit rendue publique par le ministre de l'Environnement. Il tient compte également des modifications apportées à l'étude à la suite des questions et commentaires du Ministère sur la recevabilité de l'étude d'impact.

Puisque la copie électronique de l'étude d'impact et celle du résumé pourront être rendues disponibles au public sur le site Internet du Bureau d'audiences publiques sur l'environnement, l'initiateur doit également fournir une lettre attestant la concordance entre la copie papier et la copie sur support informatique de l'étude d'impact et du résumé. Il n'est toutefois pas requis que la copie sur support informatique comprenne les documents cartographiques ou certains autres documents difficilement transposables.

Pour faciliter l'identification des documents soumis et leur codification dans les banques informatisées, la page titre de l'étude d'impact doit contenir les renseignements suivants :

- le nom du projet avec le lieu de réalisation ;
- le titre du dossier incluant les termes « Étude d'impact sur l'environnement déposée au ministre de l'Environnement » ;
- le sous-titre du document (par exemple : résumé, rapport principal, annexe, addenda) ;
- le nom de l'initiateur ;
- le nom du consultant, s'il y a lieu ;
- la date.

### **3. AUTRES EXIGENCES DU MINISTÈRE**

Lors de la demande de certificat d'autorisation selon l'article 22 de la Loi sur la qualité de l'environnement (L.R.Q., c. Q-2) à la suite de l'autorisation par le gouvernement en vertu de l'article 31.5 de la Loi, l'initiateur doit également fournir une attestation de conformité à la réglementation obtenue auprès des municipalités locales concernées selon l'article 8 du Règlement relatif à l'application de la Loi sur la qualité de l'environnement (R.R.Q., c. Q-2, r.1). Il doit porter une attention particulière à la localisation de son projet en fonction des zones inondables et de la réglementation afférente.

Avant la réalisation du projet, le cas échéant, l'initiateur doit soumettre au Centre d'expertise hydrique du Québec du ministère de l'Environnement les plans et devis définitifs des ouvrages retenus (barrages, digues ou autres), pour autorisation en vertu de la Loi sur la sécurité des barrages par le Ministre et pour approbation par le gouvernement en vertu de la Loi sur le régime des eaux.