









Carte 2
Zones d'interférence dynamique
potentielles (CJBR-TV)
(Parc éolien de Baie-des-Sables)

- LÉGENDE**
-  Éolienne
 -  Domaine du projet éolien
 -  Hydrographie
 -  Routes principales
 -  Routes secondaires
 -  Ligne de transmission électrique
 -  Courbe à niveau (intervalle: 10 m)
 -  Bâtiment
 -  Ratio signal-bruit 16 dB et moins

Baie-des-Sables
 3 août 2005
 Fait par:
 Mélanie Falardeau
 Vérifié par:
 Christophe Watters, Ing.



www.helimax.com

