
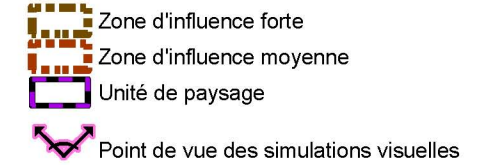


6.9 Zones d'influence et visibilité des nacelles

Nombre de nacelles visibles



Zones d'influence des éoliennes

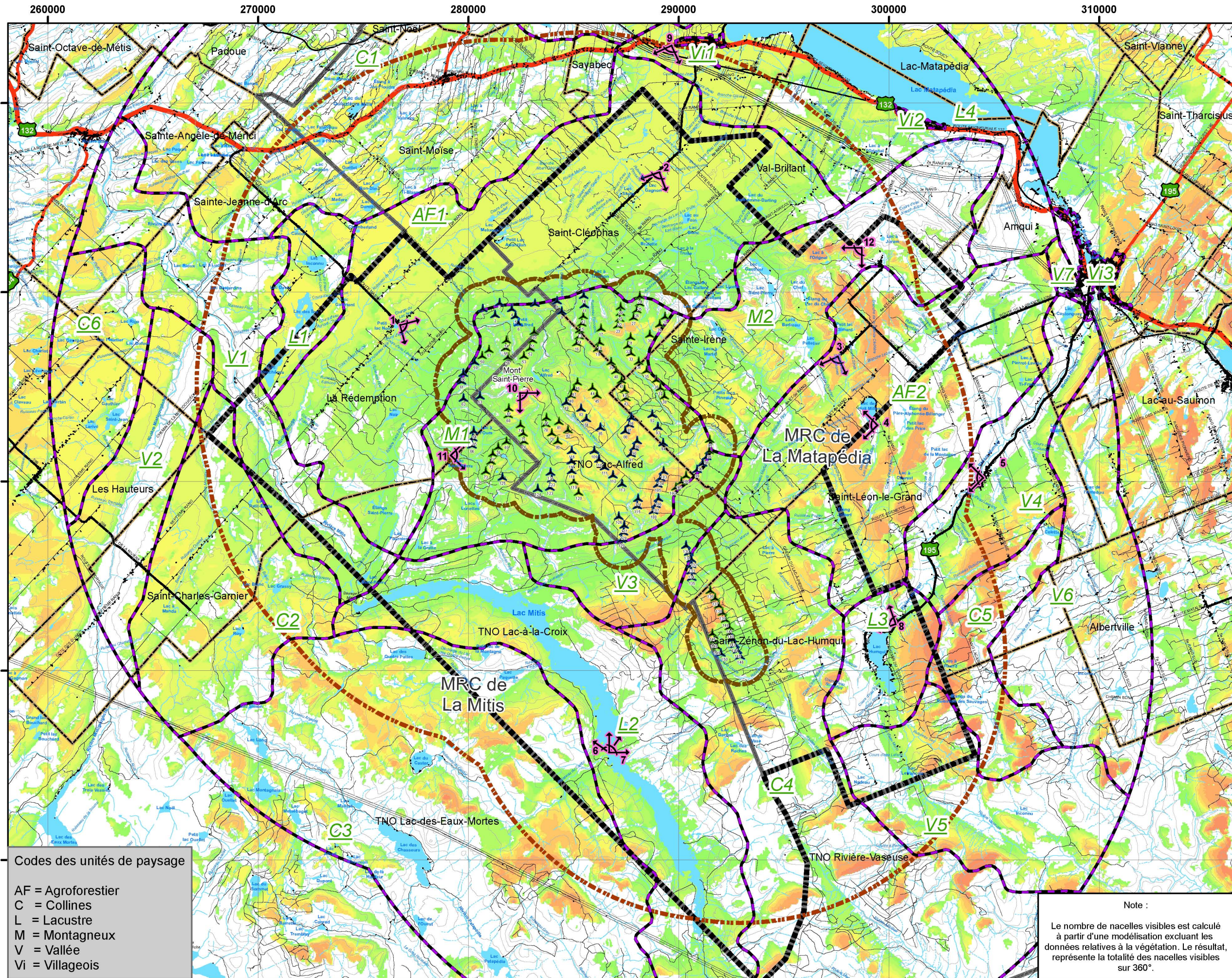
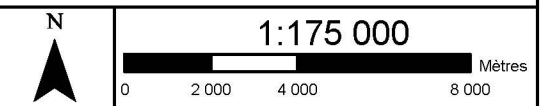


Équipements du parc éolien

- Éolienne REpower MM82
- Éolienne REpower MM92

Autres éléments

- Bâtiment
- Mont Saint-Pierre
- Route nationale
- Route régionale
- Route collective
- Route locale
- Voie ferrée
- Ligne de transport d'énergie
- Courbe de niveau (équid. 50 m)
- Cours d'eau intermittent
- Cours d'eau permanent
- Plan d'eau
- Limite municipale
- Limite de MRC
- Zone d'étude locale



Codes des unités de paysage
 AF = Agroforestier
 C = Collines
 L = Lacustre
 M = Montagneux
 V = Vallée
 Vi = Villageois

Note :
 Le nombre de nacelles visibles est calculé à partir d'une modélisation excluant les données relatives à la végétation. Le résultat, représente la totalité des nacelles visibles sur 360°.