




















Carte 2.3
Dépôts de surface

Légende

-  Route nationale pavée
-  Route régionale pavée
-  Route locale
-  Chemin
-  Courbe de niveau (équid. 10 m)
-  Cours d'eau permanent
-  Cours d'eau intermittent
-  Plan d'eau
-  Domaine du parc éolien
-  Limite municipale
- Dépôts de surface**
-  Dépôt de pente et d'altération
-  Dépôt glaciaire
-  Dépôt fluvatile
-  Dépôt fluvioglaciaire
-  Dépôt lacustre
-  Dépôt organique
-  Dépôt marin
-  Substrat rocheux
-  Dépôt non classé

© Gouvernement du Québec, tous droits réservés, 2007
 Projection: MTM, fuseau 5, NAD83
 Source: BDTQ 1:20 000
 Service des inventaires 1:20 000

1:50 000



Préparée par : PESCA Environnement inc.

Conception de :
 Emmanuel Gendron, tech. for. et géo.

Approuvée par :
 Matthieu Férét, bio., M. Sc.

Le 14 décembre 2007