









Golfe du Saint-Laurent

Pointe-à-la-Frégate



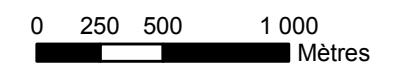
Carte écoforestière

Légende

-  Domaine du parc éolien
-  Peuplements forestiers
-  Courbe de niveau intermédiaire
-  Courbe de niveau maîtresse
-  Cours d'eau permanent
-  Cours d'eau intermittent
-  Plan d'eau

© Gouvernement du Québec, tous droits réservés, 2008
 Projection: MTM, fuseau 5, NAD83
 Sources: BDTQ 1:20 000
 Service des inventaires, MRNF

1:30 000



Préparée par : PESCA Environnement inc.

Conception de :
 Emmanuel Gendron, tech. for. et géo.

Approuvée par :
 Matthieu Féré, bio., M. Sc.

Le 10 septembre 2008