



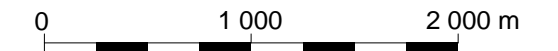


Programme décennal de dragage
d'entretien des installations portuaires
de la compagnie minière IOC à Sept-Îles

**CARTE 3
BATHYMÉTRIE ET HYDRODYNAMIQUE
DE LA ZONE D'ÉTUDE**

-  Courbe bathymétrique
-  Courant au jusant
-  Courant au flot
-  Dérive littorale



Les profondeurs sont en mètres

Fond de carte : 22J/01, échelle 1 : 50 000, 1979,
Ministère de l'Énergie, des Mines et des Ressources Canada

Source de la bathymétrie : Carte 1220, Baie des Sept Îles,
Ministère des Pêches et des Océans Canada,
Service hydrographique du Canada, 1997

Source de la courantométrie : Roche, 1991 et 2001

Septembre 2003

