




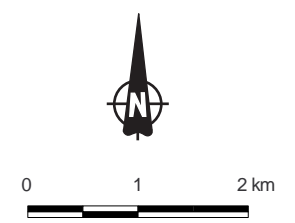
Figure 2.4
 Bathymétrie du secteur du site de dépôt D

-  Point géodésique
-  Site de dépôt
-  Bathymétrie (en mètre)

COORDONNÉES DU DÉPÔT D

Géodésique Nad 27		
Point	Lat (Y)	Long (X)
U	47°31'05.00"	61°36'24.99"
R	47°30'54.03"	61°35'56.25"
T	47°30'56.25"	61°36'32.26"
S	47°30'45.28"	61°36'03.52"
X	47°31'33.22"	61°36'01.54"
Y	47°31'22.25"	61°35'32.79"

UTM 1965 Fuseau 20		
Point	Nord (Y)	Est (X)
U	5 263 454,965	604 898,651
R	5 263 127,345	605 505,911
T	5 263 182,138	604 751,459
S	5 262 854,518	605 358,720
X	5 264 335,052	605 373,463
Y	5 264 007,432	605 980,723



Projection Mercator
 Source:
 - Fond de carte: Ministère des Pêches et Océans,
 entre 1995 et 2001.

Produit par:
CJB Environnement inc.

Août 2005