

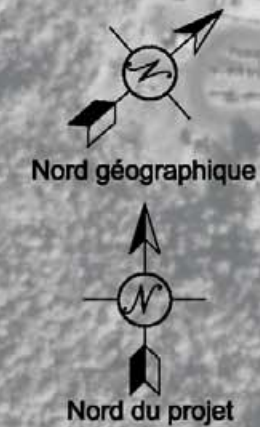


Légende

-  Limite de propriété
-  Milieu humide



Source : - Benoît Pélouquin, arpenteur géomètre (10 sept. 1998). Certificat de localisation, Propriété Ispat-Sidbec, Cadastre. Dessins 10-3100-11-046.dwg et 10-3100-11-045.dwg.
 - Gendron Lefebvre et associés, arpenteurs-géomètres (Décembre 1996). Levées topographiques, dessins 10-3100-11-032-01 à 10-3100-11-041-01.dwg
 - Ispat-Sidbec (2008-07-18). Attestation d'assainissement, plan d'aménagement. Dessin 10-3001-11-026.dwg.
 - Michel Dansereau, arpenteur-géomètre (29 juin 2001). Minute 01-3108. Dessin 10-3200-11-019.dwg.
 - Gratien Busque, arpenteur-gomètre (19 oct. 2006). Dessin 1822GM.dwg.
 - G.R.E.B.E. inc. (Novembre 2006). Mittal Canada inc., Complexe de Contrecoeur : inventaires floristiques et fauniques, Rapport final.
 - Solmers (05-12-2006). Emplacement prévu pour les 4 cellules du dépôt définitif de poussières d'aciérage. Dessin 2237 002 Z02 r0.pdf.



DDH Environnement ltée
 505, boul. René-Lévesque Ouest
 8e étage, Montréal (Québec)

MITTAL

FIGURE 8
LIMITES DU SECTEUR INVENTORIÉ
POUR LA FAUNE ET LA FLORE

MCI - Complexe de Contrecoeur - Étude d'Impact
Dépôt définitif de poussières d'aciérage

Préparée par : A.G.	Approuvée par : J.H.	Feuille no. 1 / 1
Dessinée par : M.L.	No Projet : 06-048	
Date : 15/12/2006	Échelle : 1 : 4 000	
Document : Mittal-plan-géoréférencé.dwg		

