

# MITTAL

## 2237 002 AMÉNAGEMENT D'UN DÉPÔT DÉFINITIF DE POUSSIÈRES D'ACIÉRAGE

### ÉMIS POUR ÉTUDE D'IMPACT

#### LISTE DES PLANS

01	PAGE TITRE
02	EMPLACEMENT PRÉVU POUR LES 4 CELLULES DU DÉPÔT DÉFINITIF DE POUSSIÈRES D'ACIÉRAGE
03	GÉOMÉTRIE DU FOND DES CELLULES
04	GÉOMÉTRIE DU RECOUVREMENT FINAL
05	COUPES-TYPES
06	DÉTAILS

LÉGENDE

Scéau/Seal

△	2006 12 05	POUR ÉTUDE D'IMPACT	V.A.	S.L.
RÉV	DATE	RÉVISIONS/DESCRIPTION	Dess.	Mod.

**ÉMIS POUR:  
ÉTUDE D'IMPACT**

Client/Customer

# MITTAL

 solmers

☎ 1(450) 929 0303  
☎ 1(450) 929 4334  
www.solmers.ca

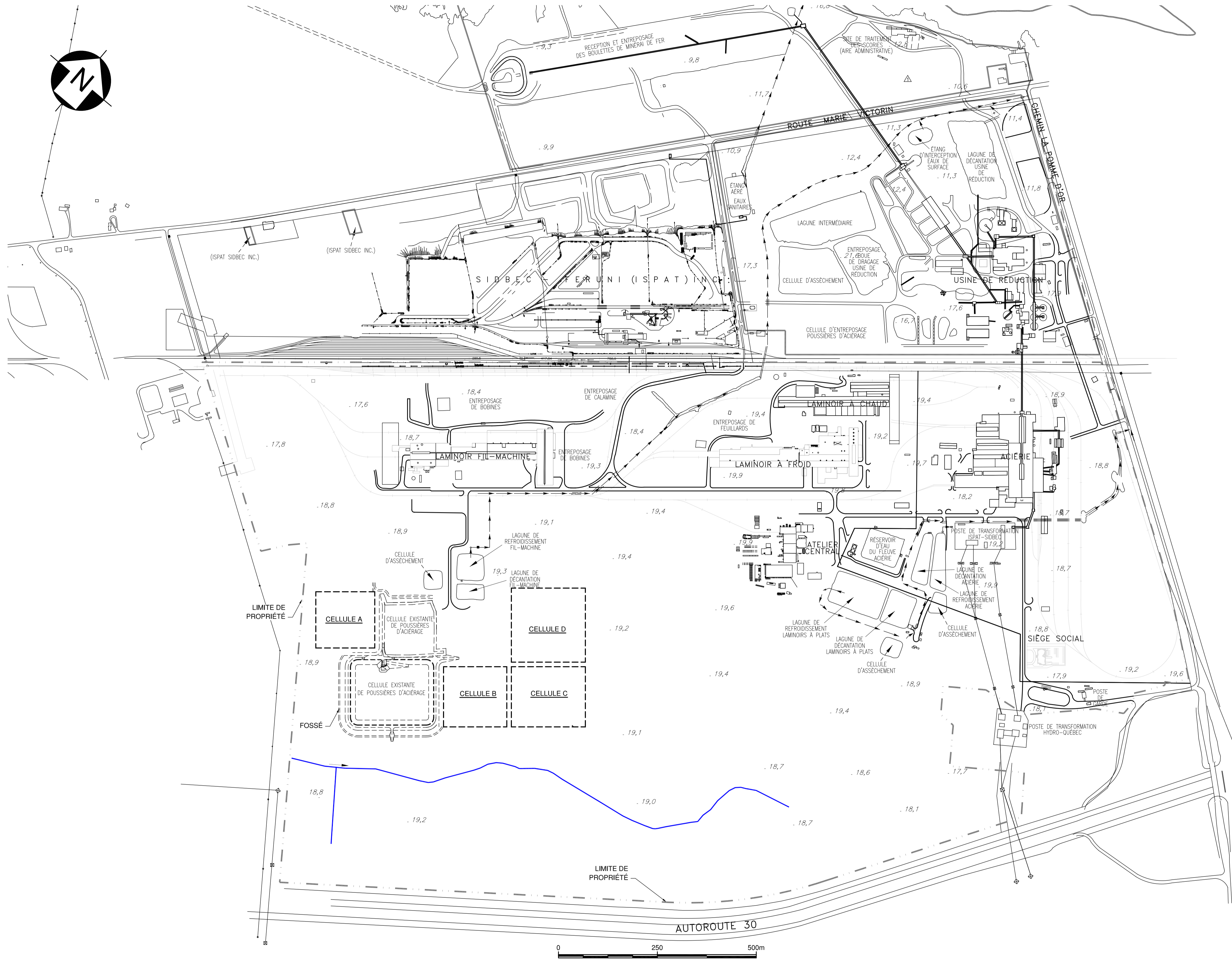
AMÉNAGEMENT D'UN DÉPÔT  
DÉFINITIF DE POUSSIÈRES  
D'ACIÉRAGE

PAGE TITRE

Concepteur/Designer	S. LAPOINTE, ing.
Dessiné/Drawn by	P. FOURCAUDOT
Vérifié/Checked	F. GAGNON, ing. M.Sc.A.
Échelle/Scale	AUCUNE
Feuille/Sheet	1 de/of 6
Projet/Project	2237 002
Fichier/File	2237 002 Z 01 r0

N° de Plan/Drawing N°

01 0



**LÉGENDE**

**NOTES:**

- 1- LES DIMENSIONS INDIQUÉES SUR CE DOCUMENT SONT EN MÈTRES (S.I.), SAUF INDICATIONS CONTRAIRES.
- 2- DU FAIT DE LA REPRODUCTION, L'ÉCHELLE INDIQUÉE PEUT DIFFÉRER DES DIMENSIONS SUR LES PLANS.

SOURCE - PLAN : ATTESTATION D'ASSAINISSEMENT PLAN D'AMÉNAGEMENT,  
 No DESSIN : 10-3001-11-026, REV.1, ISPAT SIDBEC INC. 2006/07/18

Scéau/Seal

REV	DATE	RÉVISIONS/DESCRIPTION	Dess.	Mod.

**ÉMIS POUR:**  
**ÉTUDE D'IMPACT**

Client/Customer

**MITAL**

**solmers**

☎ 1(450) 929 0303  
 ☎ 1(450) 929 4334  
 www.solmers.ca


**AMÉNAGEMENT D'UN DÉPÔT DÉFINITIF DE POUSSIÈRES D'ACIÉRAGE**

**EMPLACEMENT PRÉVU POUR LES 4 CELLULES DU DÉPÔT DÉFINITIF DE POUSSIÈRES D'ACIÉRAGE**

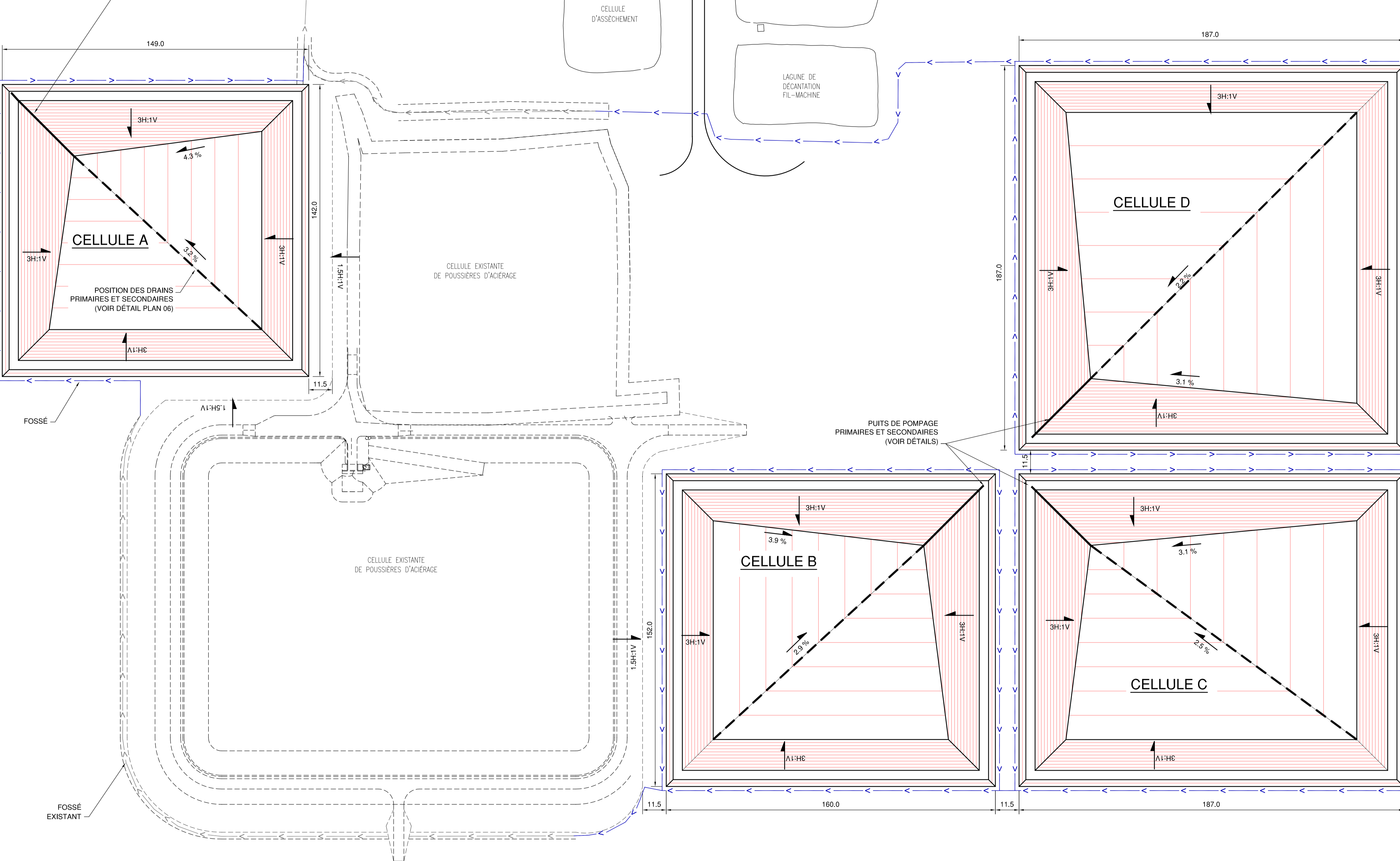
Concepteur/Designer	S. LAPOINTE, ing.
Dessiné/Drawn by	V. ANGELOV
Vérifié/Checked	F. GAGNON, ing. M.Sc.A.
Échelle/Scale	GRAPHIQUE
Feuille/Sheet	2 de/of 6
Projet/Project	2237 002
Fichier/File	2237 002 Z 02 r0

N° de Plan/Drawing N°

**02**



PUITS DE POMPAGE  
PRIMAIRES ET SECONDAIRES  
(VOIR DÉTAILS)



LÉGENDE

NOTES:

- 1- LES DIMENSIONS INDICUÉES SUR CE DOCUMENT SONT EN MÈTRES (S.I.), SAUF INDICATIONS CONTRAIRES.
- 2- DU FAIT DE LA REPRODUCTION, L'ÉCHELLE INDICUÉE PEUT DIFFÉRER DES DIMENSIONS SUR LES PLANS.

SOURCE - PLAN : ATTESTATION D'ASSAINISSEMENT PLAN D'AMÉNAGEMENT,  
No DESSIN : 10-3001-11-026, REV.1, ISPAT SIDBEC INC, 2006/07/18

Sceau/Seal

2006 12 05	POUR ÉTUDE D'IMPACT	V.A.	S.L.
RÉV	DATE	RÉVISIONS/DESCRIPTION	Dess. Mod.

**ÉMIS POUR:**  
**ÉTUDE D'IMPACT**

Client/Customer

**MITAL**

**solmers**

☎ 1(450) 929 0303  
☎ 1(450) 929 4334  
www.solmers.ca

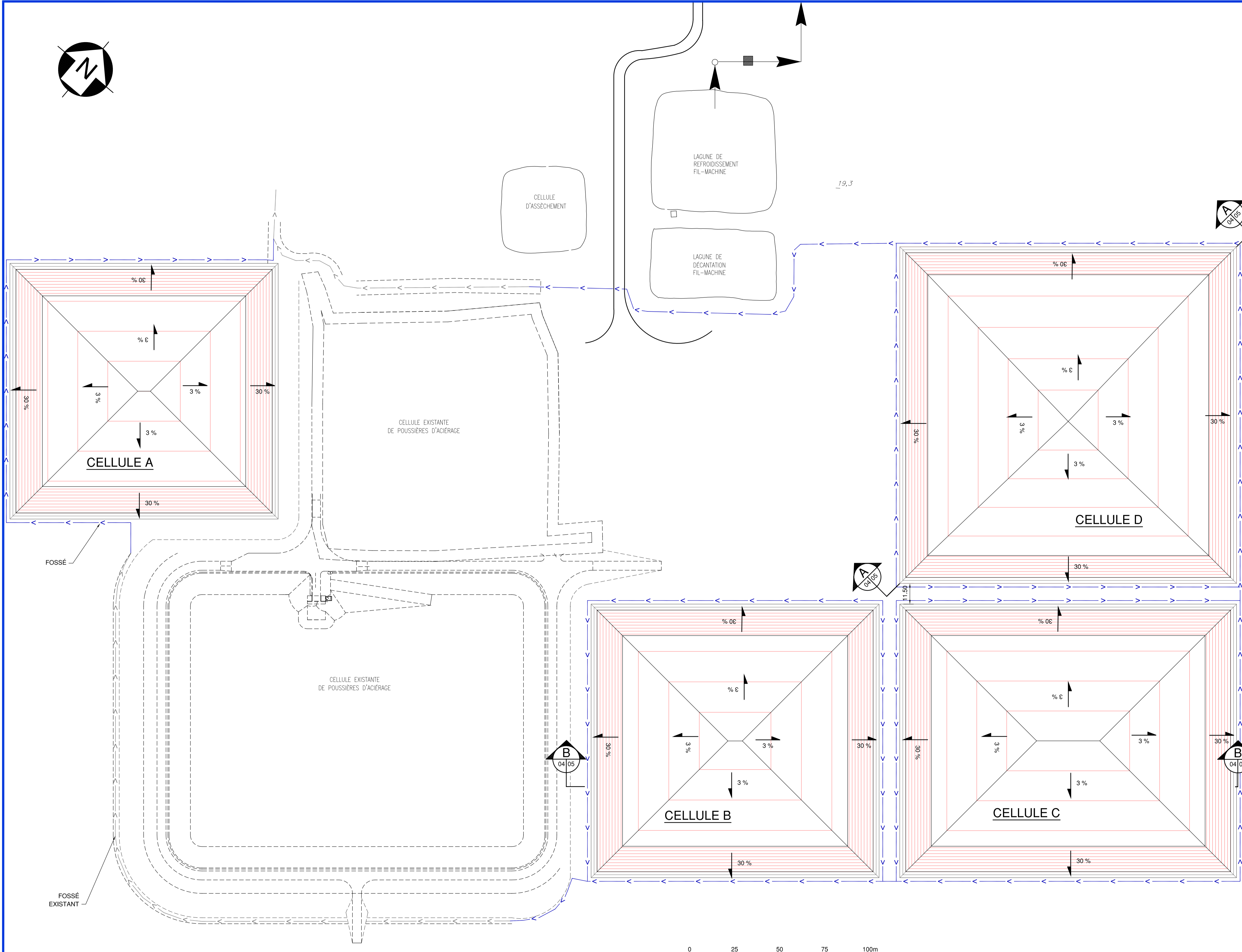

**AMÉNAGEMENT D'UN DÉPÔT  
DÉFINITIF DE POUSSIÈRES  
D'ACIÈRAGE**

GÉOMÉTRIE DU FOND DES CELLULES

Concepteur/Designer	S. LAPOINTE, ing.
Dessiné/Drawn by	V. ANGELOV
Vérifié/Checked	F. GAGNON, ing. M.Sc.A.
Échelle/Scale	GRAPHIQUE
Feuille/Sheet	3 de/of 6
Projet/Project	2237 002
Fichier/File	2237 002 Z 03 r0

N° de Plan/Drawing N°

03/0



**LÉGENDE**

- NOTES:**
- 1- LES DIMENSIONS INDIQUÉES SUR CE DOCUMENT SONT EN MÈTRES (S.I.), SAUF INDICATIONS CONTRAIRES.
  - 2- DU FAIT DE LA REPRODUCTION, L'ÉCHELLE INDIQUÉE PEUT DIFFÉRER DES DIMENSIONS SUR LES PLANS.
  - 3- À NOTER QU'IL POURRAIT Y AVOIR INVERSION DANS LA DISPOSITION DES CELLULES (EXEMPLE : CELLULE A ET CELLULE B)

SOURCE - PLAN : ATTESTATION D'ASSAINISSEMENT PLAN D'AMÉNAGEMENT,  
No DESSIN : 10-3001-11-026, REV.1, ISPAT SIDBEC INC. 2006/07/18

REV	DATE	RÉVISIONS/DESCRIPTION	V.A.	S.L.

2006 12 05 POUR ÉTUDE D'IMPACT

**ÉMIS POUR:**  
**ÉTUDE D'IMPACT**

Client/Customer  
**MITAL**

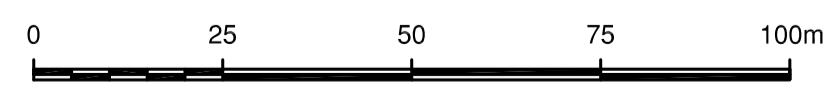
**solmers**  
1(450) 929 0303  
1(450) 929 4334  
www.solmers.ca

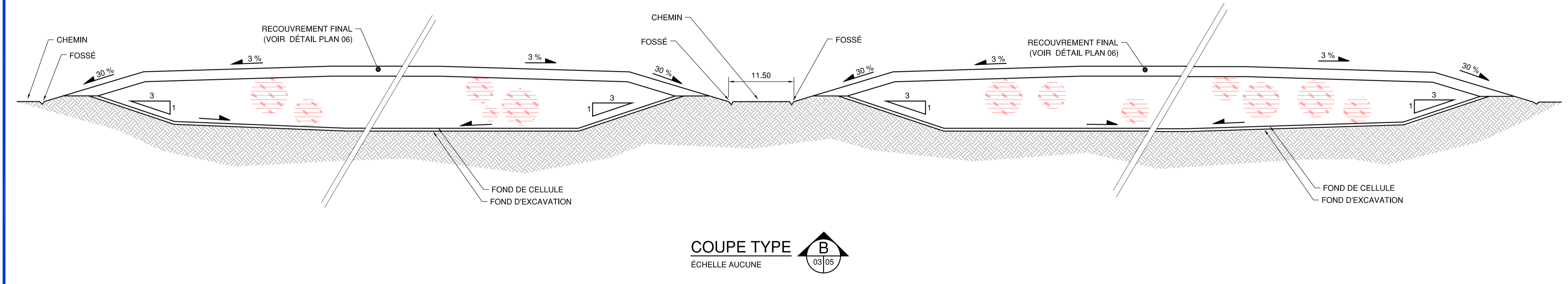

**AMÉNAGEMENT D'UN DÉPÔT DÉFINITIF DE POUSSIÈRES D'ACIÉRAGE**

**GÉOMÉTRIE DU RECOUVREMENT FINAL**

Concepteur/Designer	S. LAPOINTE, ing.
Dessiné/Drawn by	V. ANGELOV
Vérifié/Checked	F. GAGNON, ing. M.Sc.A.
Échelle/Scale	GRAPHIQUE
Feuille/Sheet	4 de/of 6
Projet/Project	2237 002
Fichier/File	2237 002 Z 04 r0

N° de Plan/Drawing N° **04 0**





**LÉGENDE**

**NOTES:**  
 1- LES DIMENSIONS INDIQUÉES SUR CE DOCUMENT SONT EN MÈTRES (S.I.), SAUF INDICATIONS CONTRAIRES.  
 2- DU FAIT DE LA REPRODUCTION, L'ÉCHELLE INDIQUÉE PEUT DIFFÉRER DES DIMENSIONS SUR LES PLANS.

SOURCE - PLAN : ATTESTATION D'ASSAINISSEMENT PLAN D'AMÉNAGEMENT,  
 No DESSIN : 10-3001-11-026, REV.1, ISPAT SIDBEC INC. 2006/07/18

Sciau/Seal


2006 12 05	POUR ÉTUDE D'IMPACT	V.A.	S.L.
RÉV	DATE	RÉVISIONS/DESCRIPTION	Dess. Mod.

**ÉMIS POUR:**  
**ÉTUDE D'IMPACT**

Client/Customer  
**MITTAL**

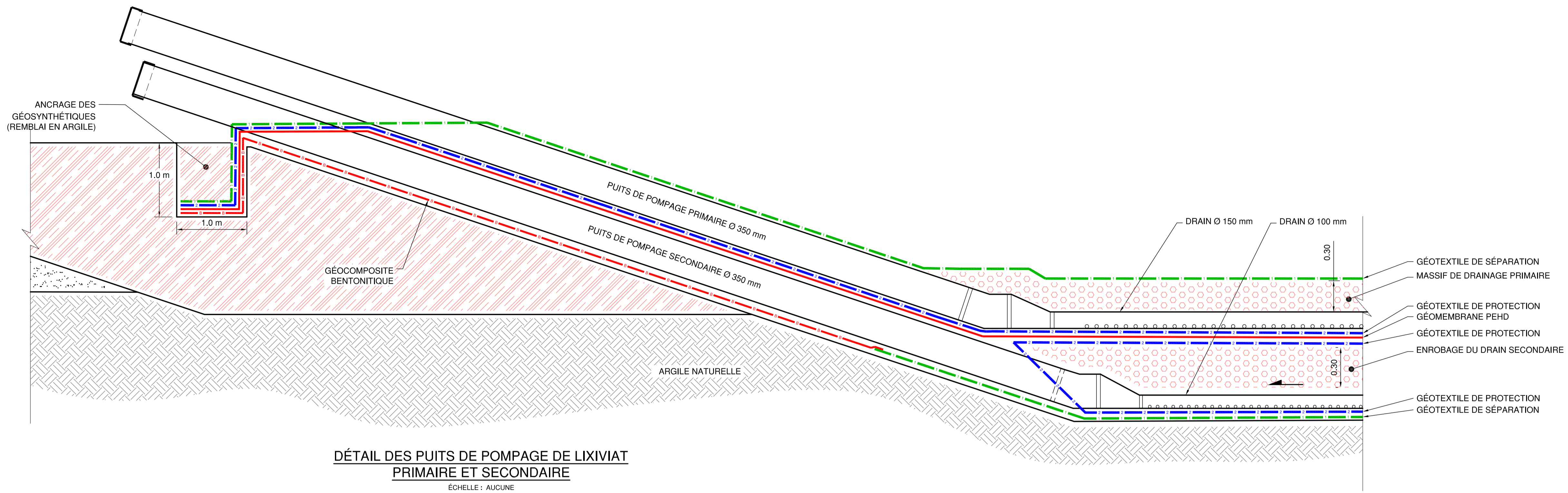
**solmers**  
 1(450) 929 0303  
 1(450) 929 4334  
 www.solmers.ca

**AMÉNAGEMENT D'UN DÉPÔT DÉFINITIF DE POUSSIÈRES D'ACIÉRAGE**

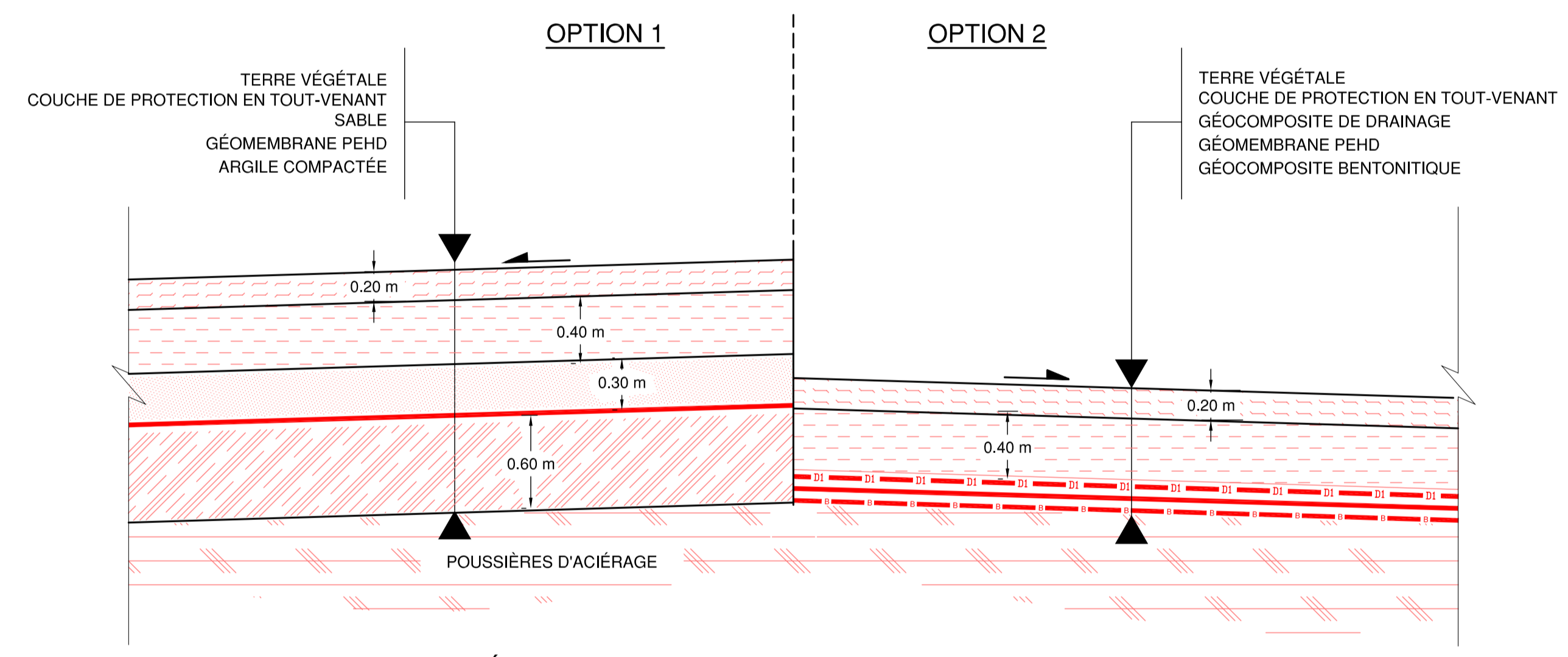
**COUPES-TYPES**

Concepteur/Designer	S. LAPOINTE, ing.
Dessiné/Drawn by	V. ANGELOV
Vérifié/Checked	F. GAGNON, ing. M.Sc.A.
Échelle/Scale	GRAPHIQUE
Feuille/Sheet	5 de/of 6
Projet/Project	2237 002
Fichier/File	2237 002 Z 05 r0

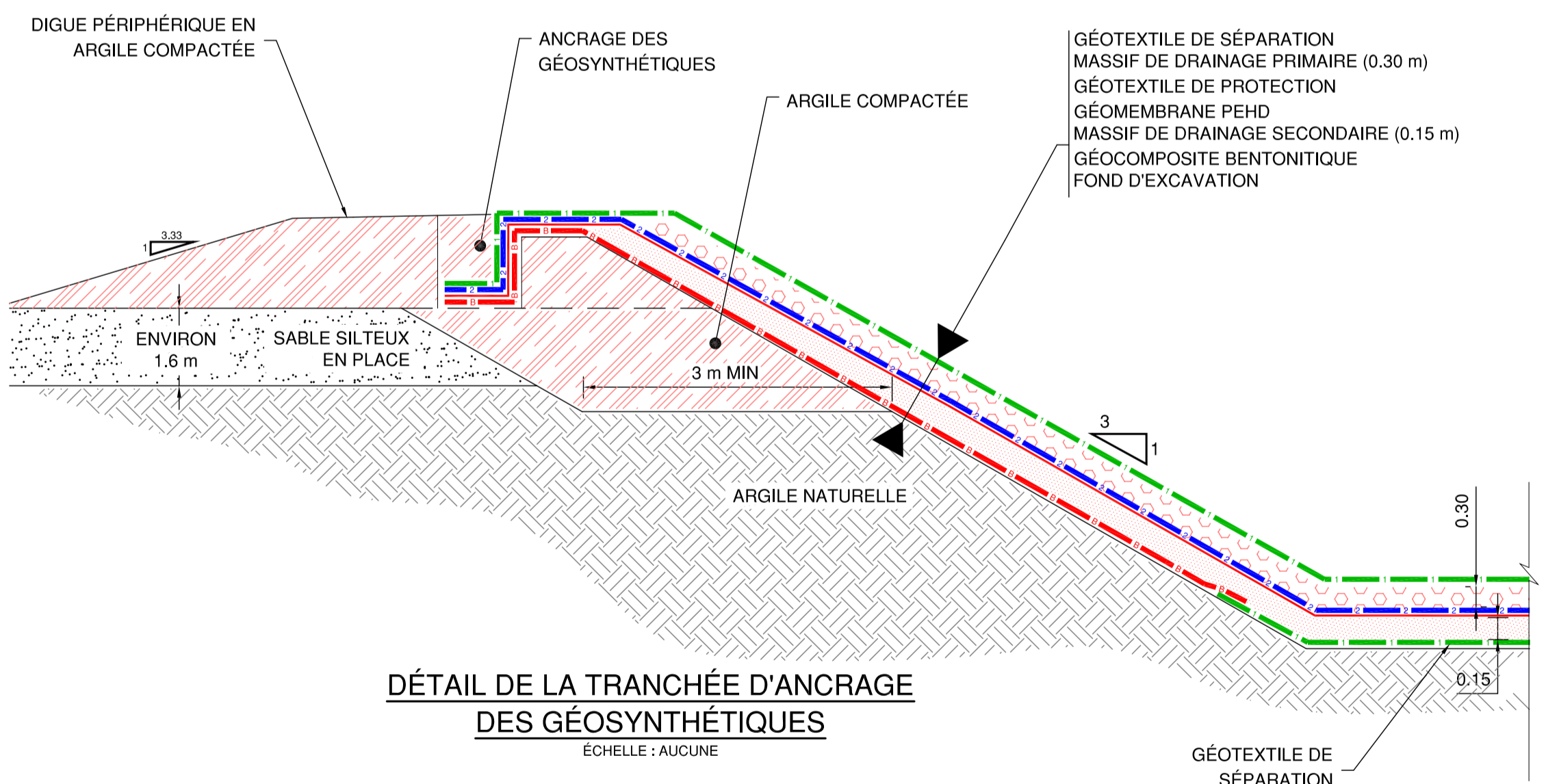
N° de Plan/Drawing N° **05**



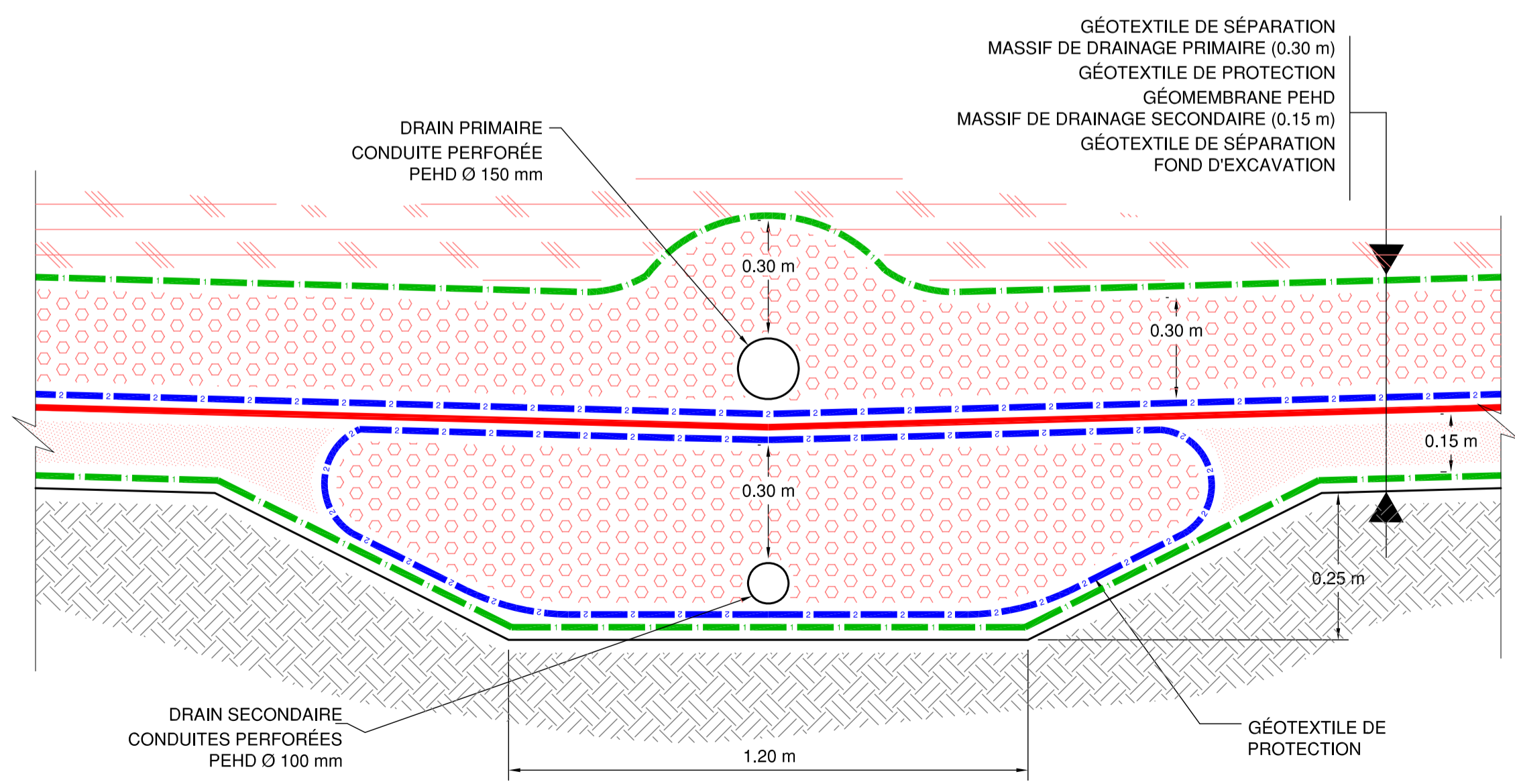
**DÉTAIL DES PUIITS DE POMPAGE DE LIXIVIAT  
PRIMAIRE ET SECONDAIRE**  
ÉCHELLE : AUCUNE



**DÉTAIL DU RECOUVREMENT FINAL DES CELLULES**  
ÉCHELLE : AUCUNE



**DÉTAIL DE LA TRANCÉE D'ANCRAGE  
DES GÉOSYNTHÉTIQUES**  
ÉCHELLE : AUCUNE



**DÉTAIL D'ÉTANCHÉITÉ ET DE DRAINAGE DU  
FOND D'EXCAVATION**  
AUCUNE : ÉCHELLE

**LÉGENDE**

	ARGILE NATURELLE
	ARGILE COMPACTÉE
	MASSIF DE DRAINAGE
	SABLE SILTEUX
	MASSIF DE DRAINAGE
	POUSSIÈRES D'ACIÉRAGE
	COUCHE DE PROTECTION EN TOUT-VENANT
	TERRE VÉGÉTALE
	GÉOMEMBRANE
	GÉOTEXTILE DE SÉPARATION
	GÉOCOMPOSITE BENTONITIQUE
	GÉOTEXTILE DE PROTECTION
	GÉOCOMPOSITE DE DRAINAGE

**NOTES:**

1- LES DIMENSIONS INDIQUÉES SUR CE DOCUMENT SONT EN MÈTRES (S.I.), SAUF INDICATIONS CONTRAIRES.

2- DU FAIT DE LA REPRODUCTION, L'ÉCHELLE INDIQUÉE PEUT DIFFÉRER DES DIMENSIONS SUR LES PLANS.

Scale/Seal

2006 12 05	POUR ÉTUDE D'IMPACT	P.F.	S.L.
RÉV	DATE	RÉVISIONS/DESCRIPTION	Dess. Mod.

**ÉMIS POUR:  
ÉTUDE D'IMPACT**

Client/Customer

**MITAL**

**solmers**

1(450) 929 0303  
1(450) 929 4334  
www.solmers.ca

**AMÉNAGEMENT D'UN DÉPÔT  
DÉFINITIF DE POUSSIÈRES  
D'ACIÉRAGE**

**DÉTAILS**

Concepteur/Designer	S. LAPOINTE, ing.
Dessiné/Drawn by	P. FOURCAUDOT
Vérifié/Checked	F. GAGNON, ing. M.Sc.A.
Échelle/Scale	INDIQUÉE
Feuille/Sheet	6 de/of 6
Projet/Project	2237 002
Fichier/File	2237 002 Z 06 r0
N° de Plan/Drawing N°	06 0