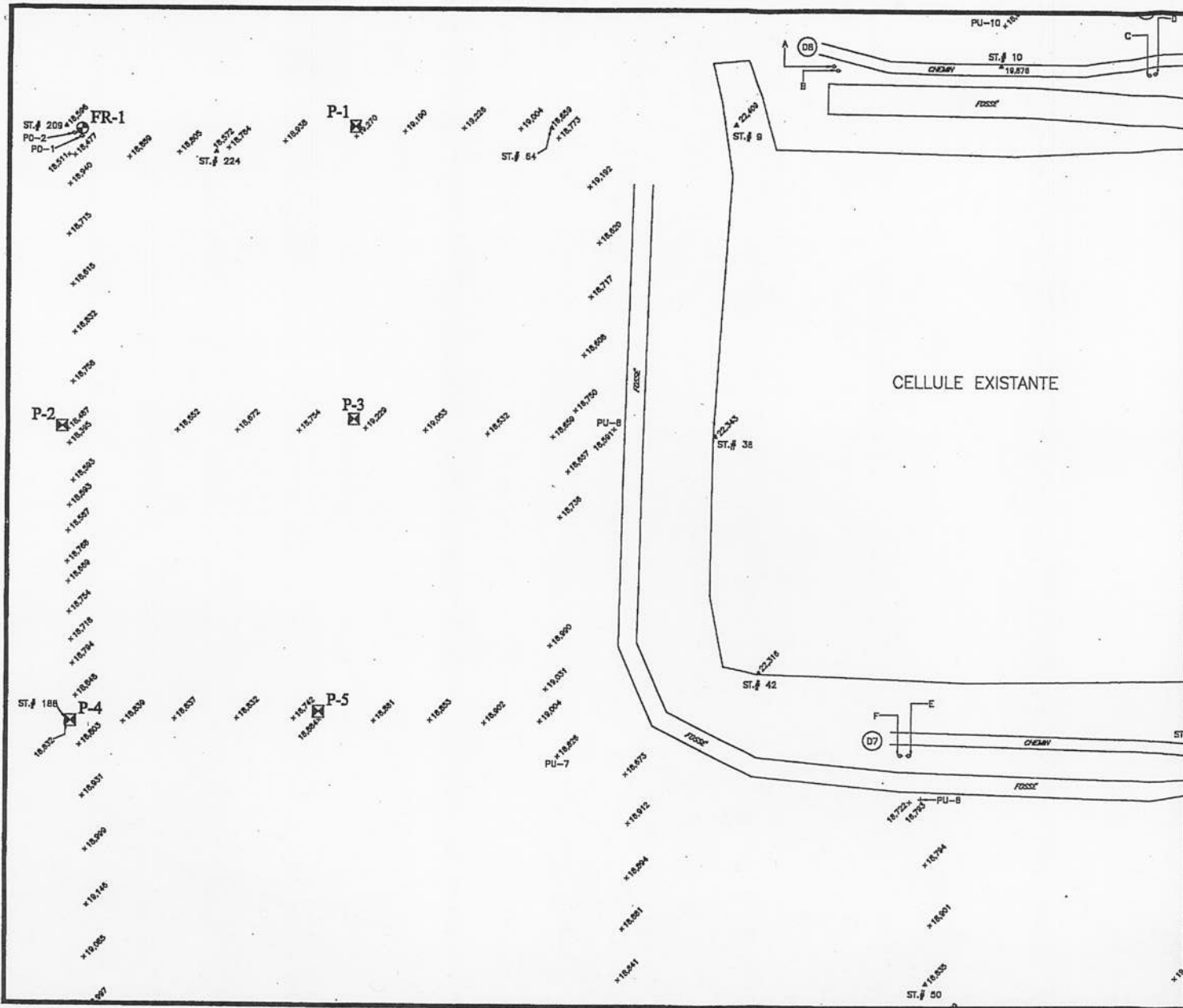




ANNEXE "D"

Plan de localisation des forages
Dessins nos 4350-57-01 et 02



LÉGENDE

- FR-1  FORAGE
- P-1  PUITTS D'EXPLORATION

01 08 27 DATE D'ÉMISSION DU PLAN
 TECHNICIEN : C. JUNEAU

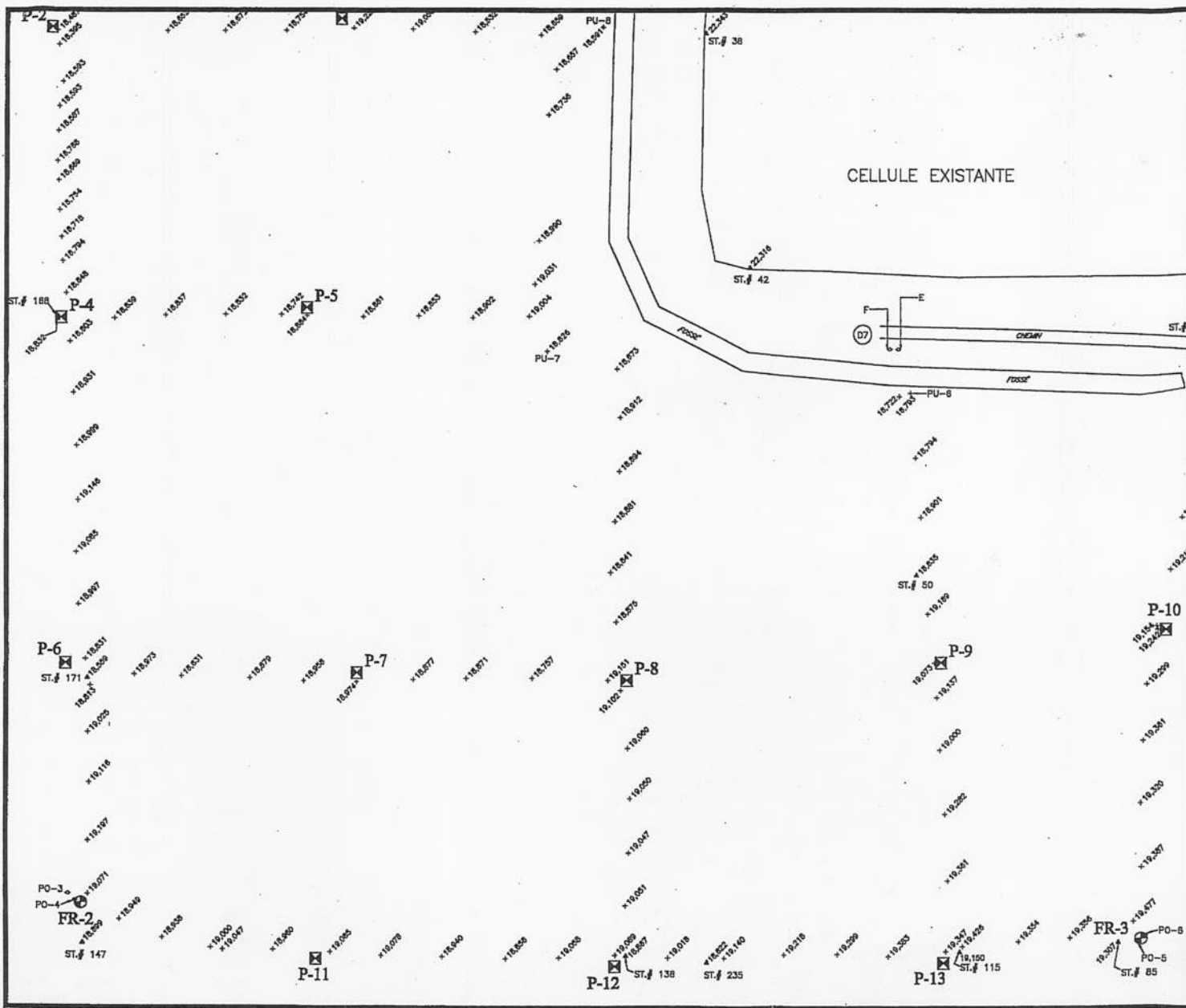
PRÉPARÉ PAR : R. JUNEAU ing.
 VÉRIFIÉ PAR : R. JUNEAU ing.

LEQ LABORATOIRES D'EXPERTISES DE QUÉBEC LTÉE
 Géotechnique, hydrogéologie et ingénierie des sols et matériaux

CLIENT
 Roche Ltée

Cellules d'entreposage des poussières

PROJET NO.: 4350-57
 PLAN NO.: 4350-57-01
 ÉCHELLE: 1:1000
 DATE: Août 2001



LÉGENDE

FR-1 FORAGE

P-1 PUIS D'EXPLORATION

01 08 27 DATE D'ÉMISSION DU PLAN

TECHNICIEN: C. JUNEAU

PRÉPARÉ PAR: R. JUNEAU ing.

VÉRIFIÉ PAR: R. JUNEAU ing.

LEQ LABORATOIRES D'EXPERTISES DE QUÉBEC LTÉE
Géotechnique, hydrogéologie et ingénierie des sols et matériaux

CLIENT
Roche Ltée

Cellules d'entreposage des poussières

PROJET NO.: 4350-57

PLAN NO.: 4350-57-02

ÉCHELLE: 1:1000

DATE: Août 2001