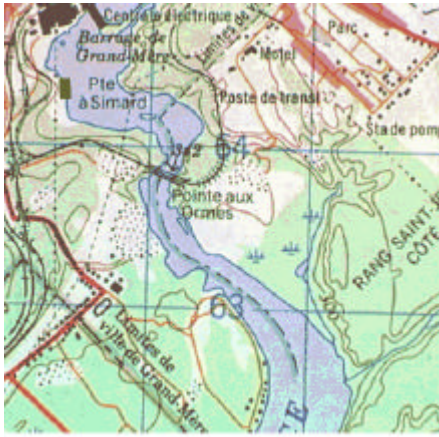

No GM-AV-1

Nom du site : Baie en rive droite – zone locale



Type : arbustaie

Longueur : 75 m

Largeur : 2 à 6 m

Distance rive : 0 m

Coordonnées (NAD 27) amont : 46° 36' 36'' N
72° 40' 58'' O

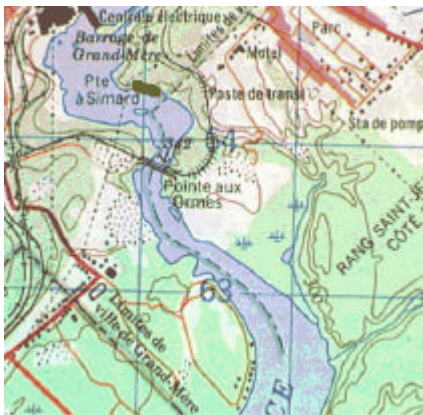
aval : 46° 36' 35'' N
72° 40' 58'' O

Composition spécifique : aulne rugueux

Remarques : frayère à perchaude reconnue

No GM-AV-2

Nom du site : Rive est, aval pointe à Simard



Type : arbustaie

Longueur : 215 m

Largeur : 3 à 5 m

Distance rive : 0 à 2 m

Coordonnées (NAD 27) amont : 46° 36' 38'' N
72° 40' 37'' O

aval : 46° 36' 38'' N
72° 40' 29'' O

Composition spécifique : aulne rugueux

Remarques : n'est pas utilisé durant la fraie (numéro de photo erroné, la photo illustre plutôt l'arbustaie GM -AV-2)

No GM-AV-3

Nom du site : îlot arbustif, aval pont de chemin de fer



Type : arbustaie

Longueur : 120 m Largeur : 7 à 8 m Distance rive : 2 m

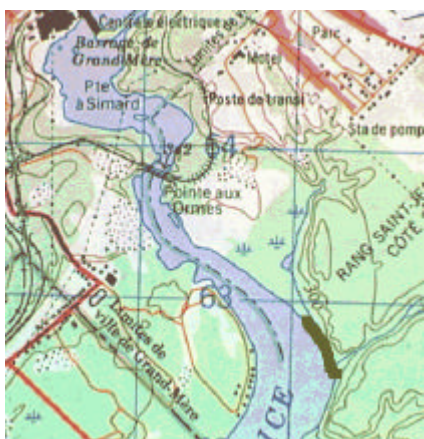
Coordonnées (NAD 27) amont : 46° 36' 12'' N aval : 46° 36' 10,25'' N
72° 40' 25'' O 72° 40' 23,10'' O

Composition spécifique : aulne rugueux, *ilex verticillata*, saule discoloré

Remarques : potentiel faible car élévation près de la LHEP

No GM-AV-4

Nom du site : Rive est, embouchure crique Pointe-aux-Ormes



Type : arbustaie et prairie humide

Longueur : 190 m Largeur : 2 à 5 m Distance rive : 0 m

Coordonnées (NAD 27) amont : 46° 35' 50,08'' N aval : 46° 35' 38,05'' N
72° 39' 38,76'' O 72° 39' 32,62'' O

Composition spécifique : *Salix discolor*, *S. rigida*, *S. Bebbiana*, *S. lucida* et *Alnus rugosa*

Remarques : déjà décrit dans le répertoire des milieux humides de la rivière Saint-Maurice

No GM-AV-7

Nom du site : Rive ouest, 100 m en aval GM-AV-6



Type : arbustaie

Longueur : 305 m Largeur : 3 à 5 m Distance rive : 1 à 2 m

Coordonnées (NAD 27) amont : 46° 35' 31,12'' N aval : 46° 35' 21'' N
72° 40' 01,22'' O 72° 40' 12'' O

Composition spécifique : aulnes rugueux avec touffes ponctuelles de myriques baumiers

Remarques : une tige de large en moyenne

No GM-AV-8

Nom du site : Rive est, face GM-AV-7



Type : arbustaie

Longueur : 589 m Largeur : 3 m Distance rive : 0 à 2 m

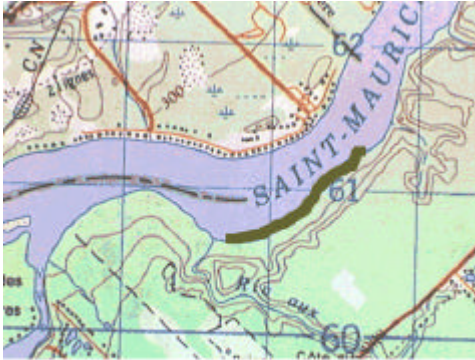
Coordonnées (NAD 27) amont : 46° 35' 21,56'' N aval : 46° 35' 02,34'' N
72° 40' 06,91'' O 72° 40' 00,01'' O

Composition spécifique : aulne rugueux

Remarques : arbustaie très clairsemée ou discontinue

No GM-AV-9

Nom du site : Rive est, amont rivière aux Rouilles



Type : arbustaie

Longueur : 820 m

Largeur : 3 à 7 m

Distance rive : 1 à 3 m

Coordonnées (NAD 27) amont : 46° 34' 54,95'' N aval : 46° 34' 40,35'' N
72° 40' 15,35'' O 72° 40' 45,43'' O

Composition spécifique : aulne rugueux

Remarques : arbustaie précédée par endroits d'une bande herbacée

No GM-AV-10

Nom du site : Rive est, embouchure rivière aux Rouilles



Type : arbustaie

Longueur : 266 m

Largeur : 4 à 8 m

Distance rive : 5 à 15 m

Coordonnées (NAD 27) amont : 46° 34' 40,35'' N aval : 46° 34' 43,73'' N
72° 40' 45,43'' O 72° 40' 55,90'' O

Composition spécifique : *Salix lucida*, *S. rigida*, *S. discolor*, *S. Bebbiana*, *S. nigra* et aulne rugueux

Remarques : déjà décrit dans le répertoire des milieux humides de la rivière Saint-Maurice

No GM-AV-11

Nom du site : Rive est, aval rivière aux Rouilles



Type : arbustaie

Longueur : 773 m

Largeur : 3 m

Distance rive : 0 à 1 m

Coordonnées (NAD 27) amont : 46° 34' 51,50'' N
72° 41' 17,12'' O

aval : 46° 34' 39,00'' N
72° 41' 44,09'' O

Composition spécifique : aulne rugueux

Remarques : bande riveraine discontinue par endroits

No GM-AV-12

Nom du site : Pointe nord-ouest île des Hêtres



Type : prairie humide

Longueur : 330 m

Largeur :

Distance rive :

Coordonnées (NAD 27) amont : 46° 34' 41'' N
72° 41' 55'' O

aval : 46° 34' 38,11'' N
72° 42' 06,57'' O

Composition spécifique : prairie humide avec saules et aulnes à l'étage supérieur de la toposéquence riveraine

Remarques : déjà décrit dans le répertoire des milieux humides de la rivière Saint-Maurice

No GM-AV-13

Nom du site : Rive ouest, face île des Hêtres (aval)



Type : prairie humide

Longueur : 42 m

Largeur : 7 m

Distance rive :

Coordonnées (NAD 27) embouchure du ruisseau : 46° 34' 34,45'' N

72° 42' 31,16'' O

Composition spécifique : phalaris, un peu de saules et d'aulnes mais peu de potentiel pour la fraie dans les arbustes

Remarques : delta à l'embouchure d'un tributaire

No GM-AV-14

Nom du site : Rive ouest, face île des Hêtres (amont)



Type : prairie humide deltaïque

Longueur : 37 m

Largeur : variable

Distance rive :

Coordonnées (NAD 27) embouchure du ruisseau : 46° 34' 45,38'' N

72° 42' 24,07'' O

Composition spécifique : prairie à phalaris avec éléocharides, aulnes à l'étage supérieur

Remarques : l'arbustaie est trop haute pour être utilisée par le poisson (période d'inondation trop courte)

No LG-AM-1

Nom du site : Rive est, aval pont chemin de fer



Type : arbustaie

Longueur : 931 m Largeur : 2 m Distance rive : 0 à 1 m

Coordonnées (NAD 27) amont : 46° 27' 56,87'' N aval : 46° 27' 46'' N
72° 45' 51,97'' O 72° 45' 29'' O

Composition spécifique : aulnes

Remarques : talus actif, un peu discontinu

No LG-AM-2

Nom du site : Rive est, amont ligne électrique



Type : arbustaie

Longueur : 222 m Largeur : 2 m Distance rive : 0 m

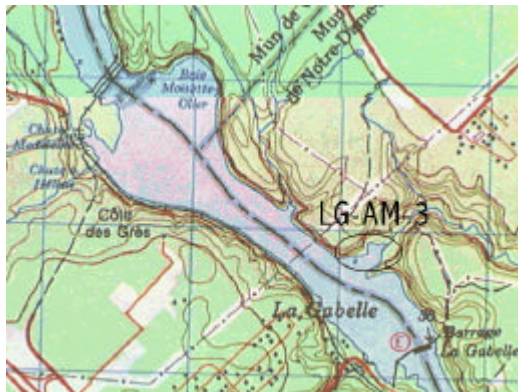
Coordonnées (NAD 27) amont : 46° 27' 41,29'' N aval : 46° 27' 34,35'' N
72° 45' 28,75'' O 72° 45' 26,11'' O

Composition spécifique : aulnes accompagnés de saules

Remarques : talus actif

No LG-AM-3

Nom du site : Rive est, baie juste en amont ligne électrique



Type : milieu humide

Longueur : 100 m

Largeur :

Distance rive : 0 m


Coordonnées (NAD 27) fond de la baie : 46° 27' 28'' N
72° 45' 06'' O

Composition spécifique : scirpes et graminées accompagnés de sagittaires dans l'herbier émergent

Remarques : semble très dynamique

No LG-AM-4

Nom du site : Rive est, amont barrage La Gabelle



Type : arbustaie

Longueur : 581 m

Largeur : 1 à 2 m

Distance rive : 0 m

Coordonnées (NAD 27) amont : 46° 27' 12'' N
72° 44' 33'' O

aval : 46° 27' 00'' N
72° 44' 20'' O

Composition spécifique : aulnes

Remarques :