














RIVIÈRE MÉKINAC

CARTOGRAPHIE DES ZONES D'INONDATION

Échelle 1 : 20 000
Équidistance des courbes 10 mètres

LÉGENDE

- | | | | |
|---|---|---|----------------|
|  | Limite d'inondation pour un débit de 85m ³ /s: premières inondations |  | Marécage |
|  | Limite d'inondation pour un débit de 140m ³ /s: bris de barrage statique |  | Banc d'emprunt |
|  | Limite d'inondation pour un débit de 440m ³ /s: crue maximale probable |  | Région boisée |
|  | Courbe de niveau |  | Étendue d'eau |
|  | Cours d'eau | | |
|  | Cours d'eau intermittent | | |
|  | Route principale | | |
|  | Route secondaire | | |
|  | Bâtiment | | |

