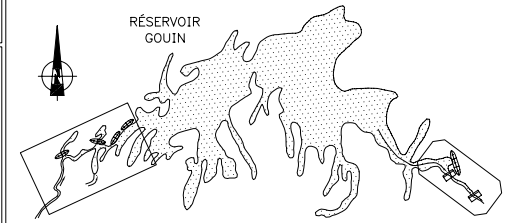
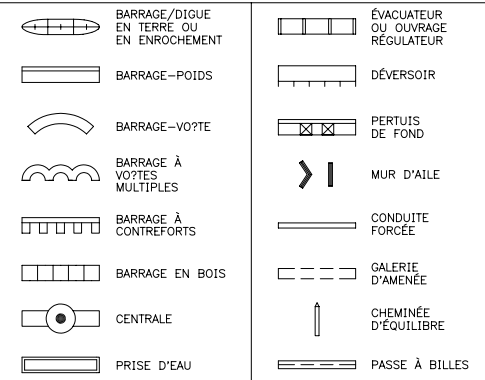


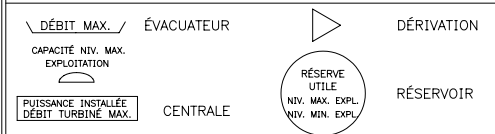
NUMÉRO	IDENTIFICATION DES BARRAGES ET OUVRAGES CONNEXES	TYPE DE MATÉRIAUX	LONGUEUR	HAUTEUR AU-DESSUS DE LA PLUS BASSE FONDATION	TYPE DE FONDATION	REMARQUES
0501-15-2	DIGUE LAC CLAIR	TERRE	397	2		
0501-15-3	LA LOUTRE	BÉTON	114	6		
0501-15-4	DIGUE NORD BAIE POISSON	TERRE	220	3		
0501-15-5	DIGUE SUD BAIE POISSON	TERRE	94	4		
0501-15-6	DIGUE M-1	TERRE	61	2		
0501-15-7	DIGUE M-2	TERRE	46	2		
0501-15-8	DIGUE M-3	TERRE	46	2		
0501-15-9	DIGUE M-4	TERRE	5	4		
0501-15-10	DIGUE B-1	TERRE	221	3		
0501-15-11	DIGUE S-2	TERRE	274	5		
0501-15-12	DIGUE S-1	TERRE	396	6		
0501-15-13	CANAL N° 1	ROC	245		ROC	OUVRAGE CONNEXE
0501-15-14	CANAL N° 2	ROC	727		ROC	OUVRAGE CONNEXE
0501-15-15	CANAL N° 3	ROC	264		ROC	OUVRAGE CONNEXE
0501-15-16	CANAL N° 4	ROC	264		ROC	OUVRAGE CONNEXE
0501-15-17	CANAL N° 5	ROC	165		ROC	OUVRAGE CONNEXE
0501-15-18	CANAL N° 6	ROC	335		ROC	OUVRAGE CONNEXE



LÉGENDE DU SCHÉMA DE L'AMÉNAGEMENT



LÉGENDE DU SCHÉMA DU SYSTÈME HYDRIQUE



**SI** TOUTES LES DIMENSIONS SONT EN MÈTRES À MOINS D'INDICATIONS CONTRAIRES.

Hydro-Québec  
MAINTENANCE DES ÉQUIPEMENTS ET SÉCURITÉ DES BARRAGES  
SERVICE SÉCURITÉ DES BARRAGES

RÉPERTOIRE DES BARRAGES

DESCRIPTION DE L'AMÉNAGEMENT

RÉGION/SECTEUR : MAURICIE/

COURS D'EAU : RÉSERVOIR GOUIN

AMÉNAGEMENT : RÉSERVOIR GOUIN

DESSINÉ : D. Bujold R501-15B VÉRIFIÉ : V. T. Prak, ing.

ANNÉE DE MISE EN SERVICE : 1918

ROCHE-MÈRE :

\* IDENTIFIE UN GRAND BARRAGE SELON LA C.I.G.B.

DATE: 1989-12-05  
REVISION: B 1994-04-13

GAO 12310530900102BPTB