

- Frayères confirmées**
- Frayère à grand brochet
 - Frayère à grand brochet et perchade
 - Frayère à meuniers
 - Frayère à doré jaune
 - Frayère à doré jaune et meuniers

- Bief projeté
- Centrale diesel
- Limite municipale
- Chemin forestier principal
- Chemin forestier secondaire
- Accès projeté

Point kilométrique

- PK 200 Rivière Saint-Maurice

Aménagements hydroélectriques de la Chute-Allard et des Rapides-des-Coeurs

Secteurs de la Chute-Allard amont, aval et rivière Manouane

Frayères

0 0,5 1,0 km

MTM Échelle: 1:50 000
Équivalance des courbes topographiques: 10 mètres

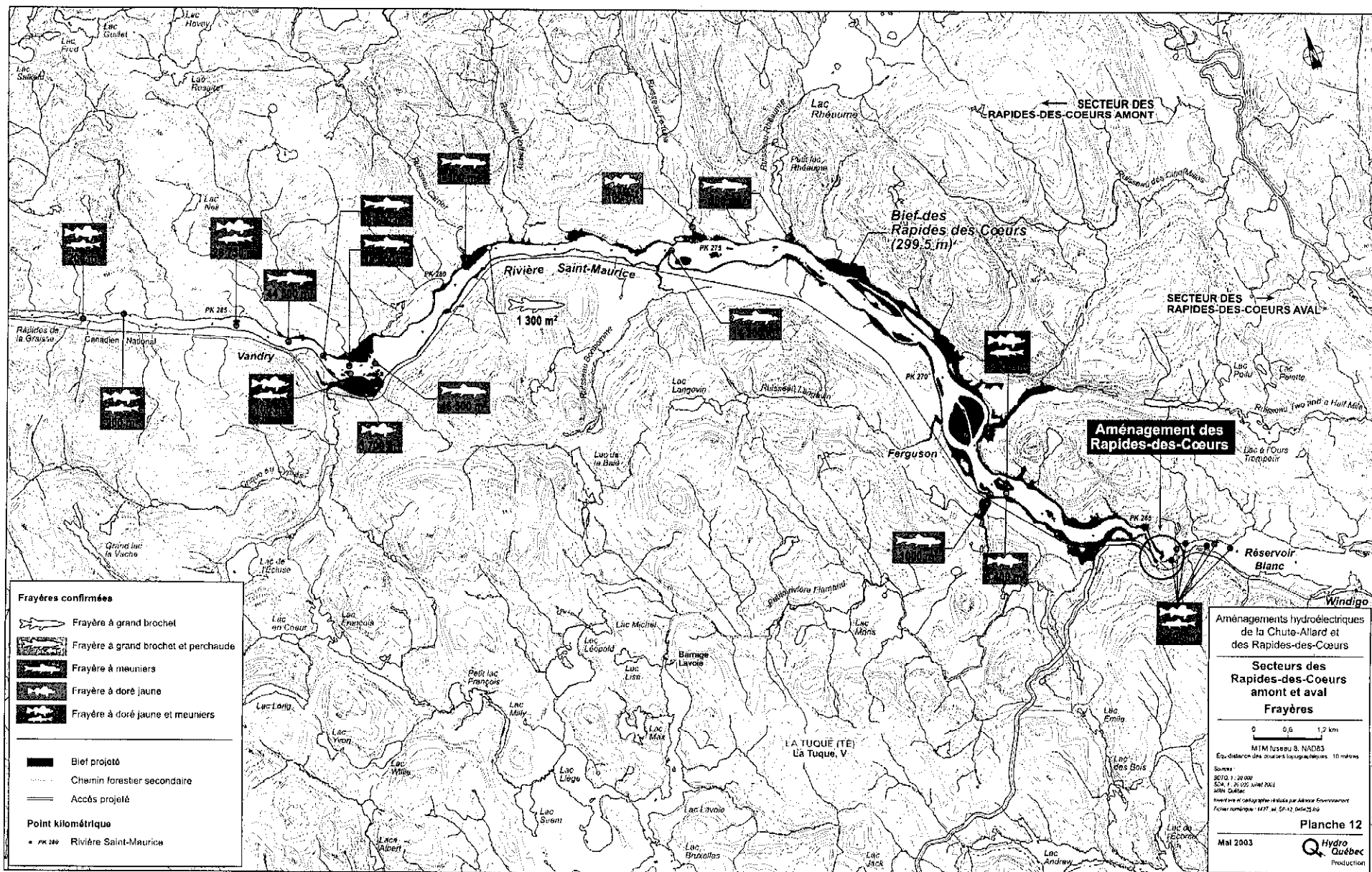
Source:
BD70: 1:20 000
1951 à 2000 (juin 2003)
IGN Québec

Intervalle et contour: établis par Alliance Environnement
Fichier numérique: 1427 et SP-11, 04/02/00


Planche 11




Mal 2003

Hydro Québec
Production



Frayères confirmées

-  Frayère à grand brochet
-  Frayère à grand brochet et perchaude
-  Frayère à meuniers
-  Frayère à doré jaune
-  Frayère à doré jaune et meuniers

-  Bief projeté
-  Chemin forestier secondaire
-  Accès projeté

- Point kilométrique**
-  PK 280 Rivière Saint-Maurice

Aménagements hydroélectriques de la Chute-Allard et des Rapides-des-Cœurs

Secteurs des Rapides-des-Cœurs amont et aval
Frayères

0 0,6 1,2 km

MIM Tusebu S. NAD83
Éch. distance des axes à la page suivante: 10 mètres

Sources:
S010 1 - 2000
S04 F. 21 022 1001 2001
MIM Québec
Investissements et cartographie - études sur l'aire d'intervention
Fichier numérique: 1477_M_S1-12_040425-016

Planche 12

Mai 2003

 **Hydro Québec**
Production

3