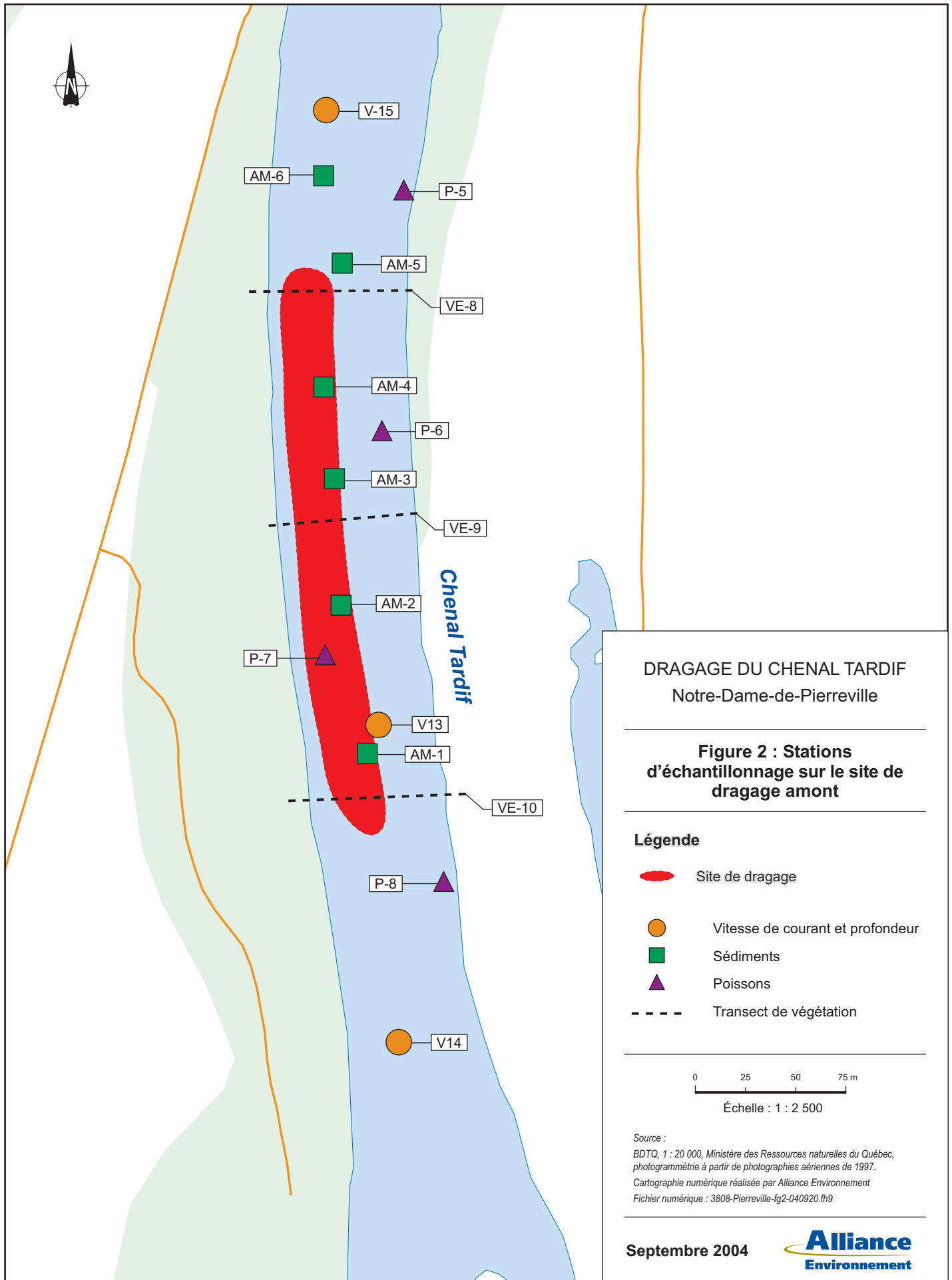


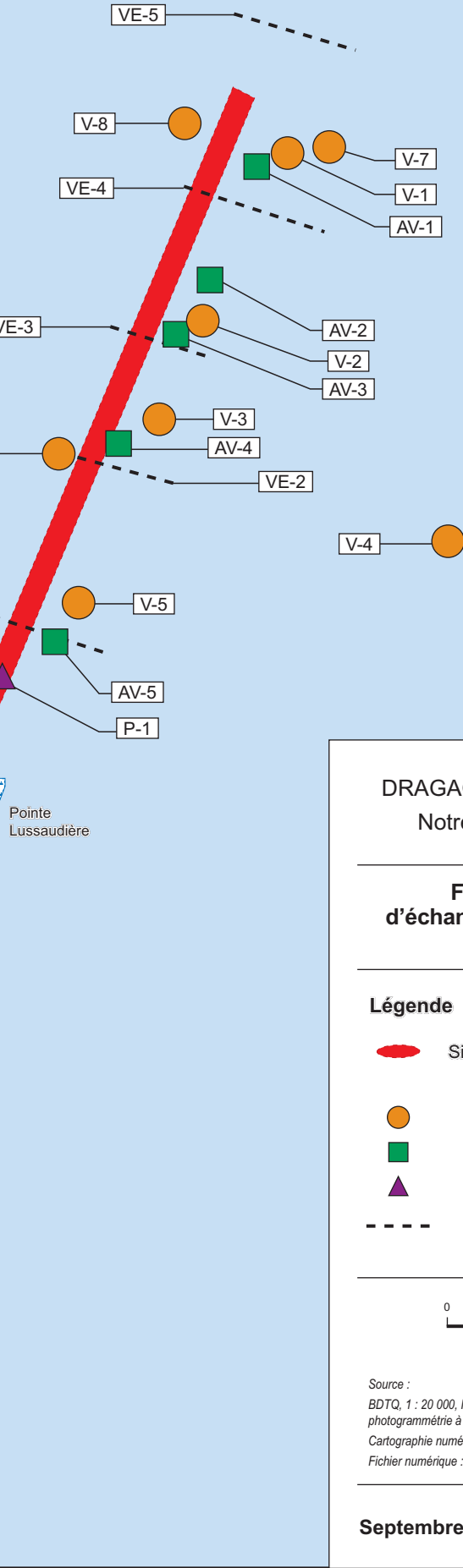
Annexe 3

Figures 2 et 3










Lac Saint-Pierre



**DRAGAGE DU CHENAL TARDIF
Notre-Dame-de-Pierreville**

**Figure 3 : Stations
d'échantillonnage sur le site de
dragage aval**

Légende

-  Site de dragage
-  Vitesse de courant et profondeur
-  Sédiments
-  Poissons
-  Transect de végétation

0 40 80 120 m

Échelle : 1 : 4 000

Source :

BDTQ, 1 : 20 000, Ministère des Ressources naturelles du Québec,
photogrammètrie à partir de photographies aériennes de 1997.

Cartographie numérique réalisée par Alliance Environnement

Fichier numérique : 3808-Pierreville-fg3-040920.fh9

Septembre 2004

