







# Projet d'élargissement du chemin Pink



Pour qui et  
pourquoi au  
juste ?

Pour la route ?

Ou

Pour le citoyen ?

Pour le piéton ?

Pour le cycliste ?

Pour le quartier ?

- Problèmes actuels
- Lacunes du rapport
- Recommandations

Ce qui devait arriver  
arriva

Problèmes actuels

Sécurité

Bruit

Vibration









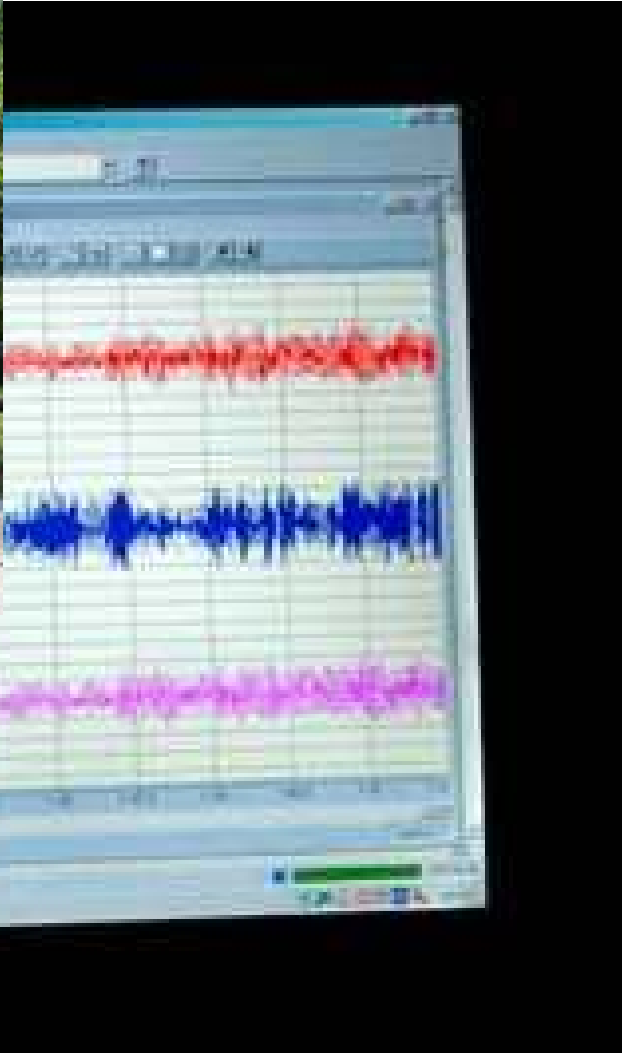












# Un rapport partiel ?

Lacunes du rapport

ACTUEL



450 m




FUTUR



450 m





BRISES

PLATEAU

©2010 Google

Image ©2011 DigitalGlobe

Date des images satellite : 30/9/2008 2004

45°26'53.74"N 75°47'05.90"O elev. 109 m

Altitude 1.15 km











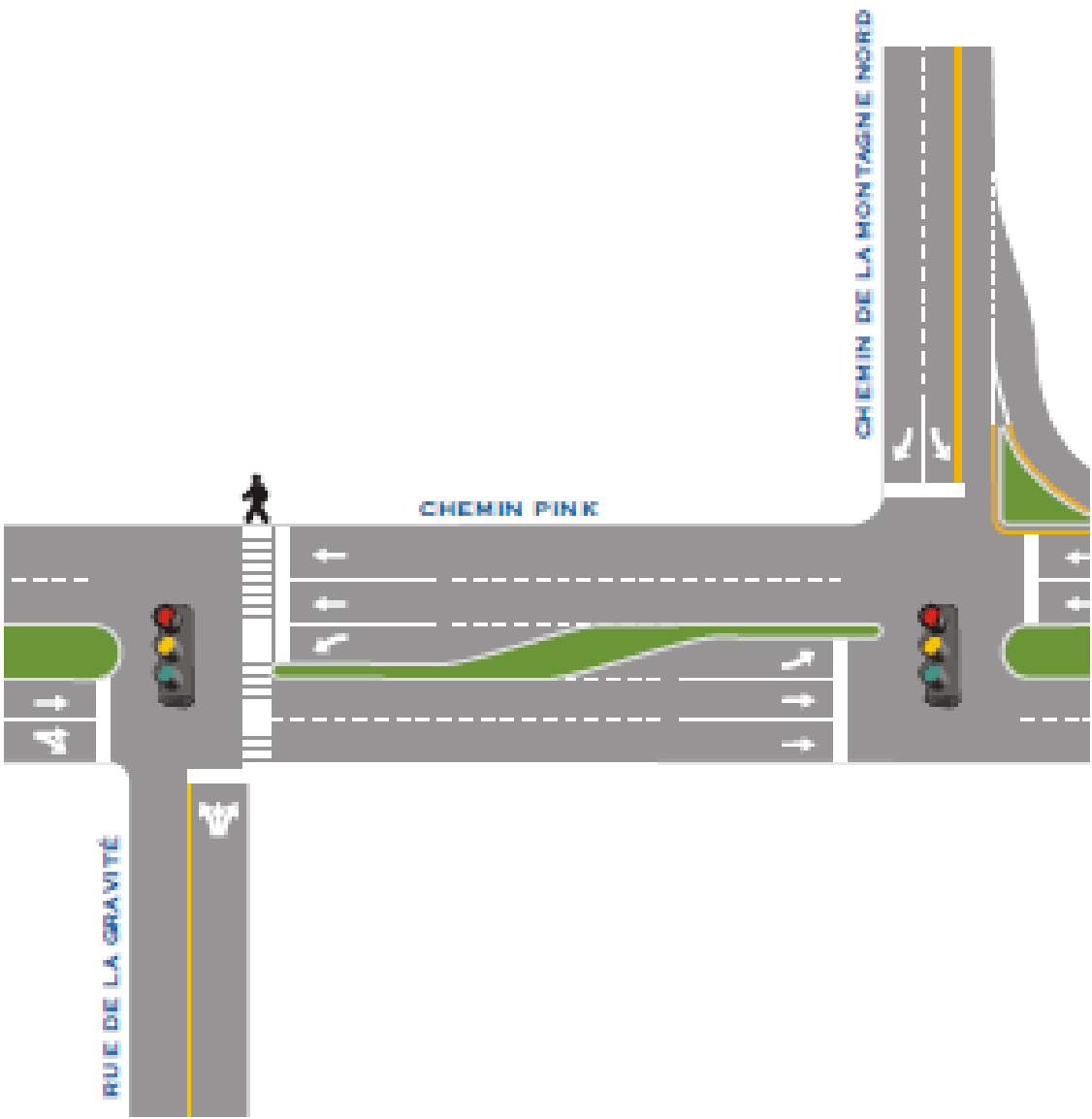
Pas avant 20???

L'autobus

*vous y amène !*

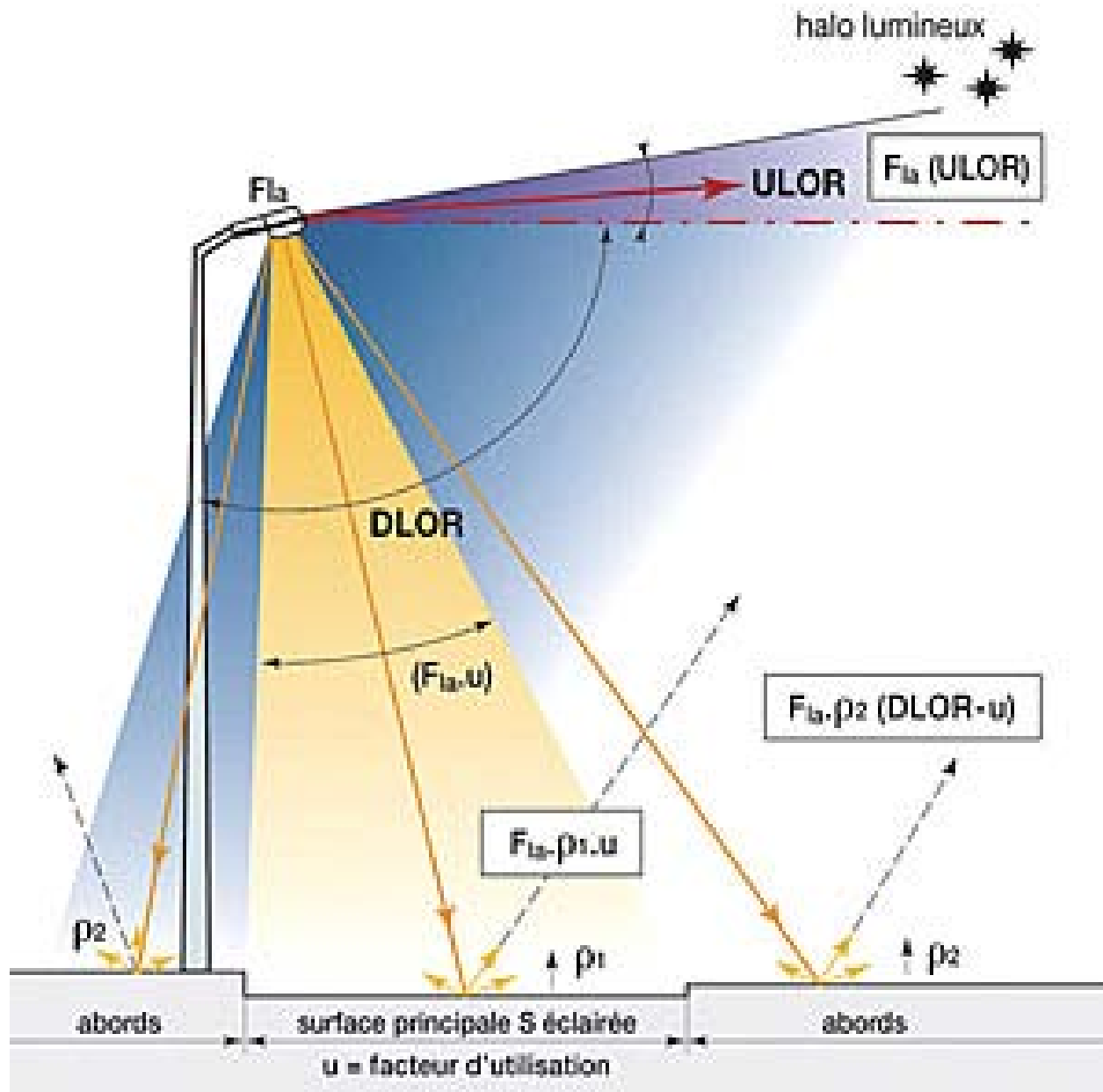
**STO**

**SOCIÉTÉ DE TRANSPORT  
DE L'OUTAOUAIS**









Mais qu'est qu'on veut à  
la fin ?

Recommandations

# ENJEUX







11

recommandations



- 2 voies élargies
- ...
- Mur anti-bruit
- ...
- Comité de suivi

# Projet d'élargissement du chemin Pink



Pour qui et  
pourquoi au  
juste ?

Pour le **citoyen**

Pour la **sécurité**

Pour la diminution de la  
**nuisance sonore**

Pour la diminution de la **vibration**

Pour **l'unité** du quartier