

LÉGENDE

UTILISATION DU SOL

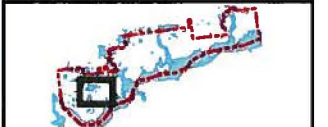
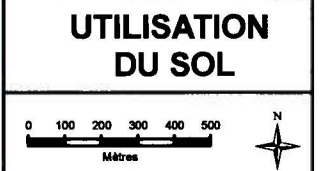
- RÉSIDENNELLE
- COMMERCIALE
- INDUSTRIELLE
- SERVICES
- CULTURELLE, RÉCRÉATIVE ET DE LOISIRS
- TRANSPORTS, COMMUNICATIONS, SERVICES PUBLICS
- AGRICOLE
- PRODUCTION ET EXTRACTION DE RICHESSES NATURELLES
- VACANT
- TRONCON À ÉLARGIR

282 DB10.1
 Projet d'élargissement du chemin Pink entre la rue de la Gravité et le corridor Deschênes à Gatineau

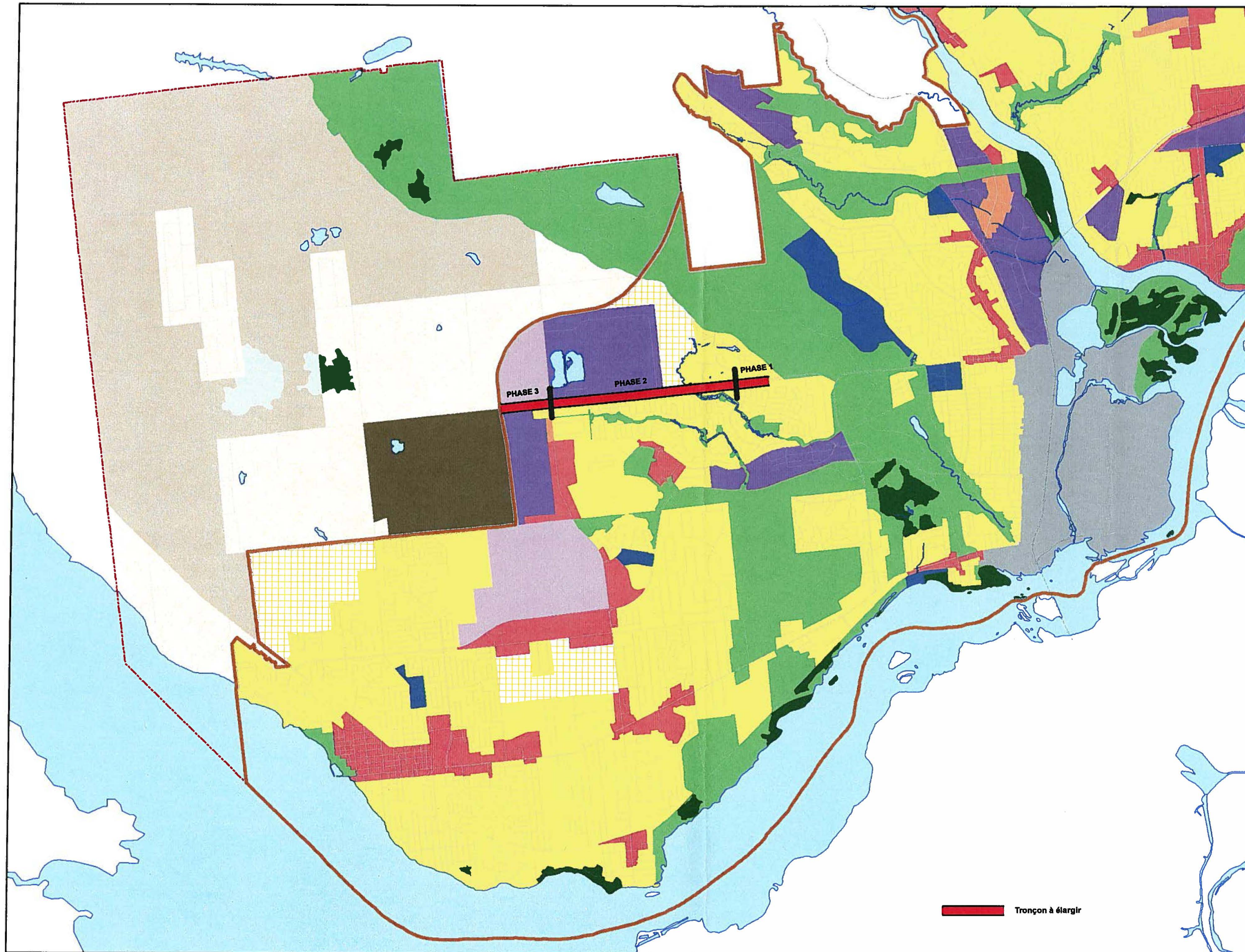
6211-06-127

Source de l'utilisation du sol : Service de l'évaluation de la ville de Gatineau, mai 2011

NO	DATE	DESCRIPTION	PAR



Conçu par : M. Lafande
 Tracé par : M. Lafande
 Approuvé par : D. Faubert
 Fichier : N:\Entrepot\Carte\TRANPINK\UI_Sol.mxd
 Numéro de plan : U-11017F001001R00
 Date : 10 mai 2011



PLAN D'URBANISME

TERRITOIRE SITUÉ À L'INTÉRIEUR DU PÉRIMÈTRE D'URBANISATION

- RÉSIDENTIEL URBAIN
- RÉSIDENTIEL DIFFÉRÉ
- MIXTE
- INSTITUTIONNEL
- COMMERCE ARTÉRIEL
- SECTEUR D'EMPLOIS
- SECTEUR D'EMPLOIS DIFFÉRÉ
- GRAND ESPACE VERT
- CONSERVATION
- INFRASTRUCTURE PUBLIQUE
- SECTEUR ASSUJETTI AU P.P.U. CENTRE-VILLE

TERRITOIRE SITUÉ À L'EXTÉRIEUR DU PÉRIMÈTRE D'URBANISATION

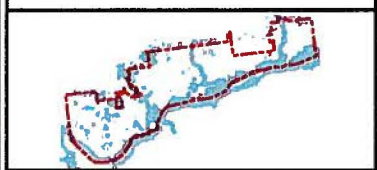

- RURAL
 - EXTRACTION
- TERRITOIRE RÉGI PAR LA LOI SUR LA PROTECTION DU TERRITOIRE ET DES ACTIVITÉS AGRICOLES
- AGRICOLE
 - CONSERVATION AGRICOLE
 - PÉRIMÈTRE D'URBANISATION

PLAN NO. : PU 06-10
ÉMIS LE : AVRIL 2006 révisé : 21 JUN 2008

Numéro de mise à jour	Numéro de règlement	Date de mise à jour	Date d'entrée en vigueur	Par
04	500-15-2010	2010-10-28	2011-02-07	M.L.
03	500-13-2010	2010-10-28	2011-02-02	M.L.
02	500-9-2009	2009-05-05	2010-02-22	M.L.
01	500-1-2005	2005-09-07	2006-02-20	M.L.



AFFECTATIONS DES SOLS



Conçu par : M. Lalonde
Tracé par : M. Lalonde
Approuvé par : G. Gagnon
Fichier : N:\Plan urbanisme\PU-06-10_Aff_Sols\AFFECTATION_500-15-2010
Numéro de plan : U-10078F001001R03
Source : Groupe Gauthier, Blancabano, Bédécarrats, Ville de Gatineau

Tronçon à élargir

