

AM 08:00 à 09:00 - (Ensemble des véhicules, piétons et cyclistes)

Période	Vanier					Pink					Vanier					Pink					Grand total véhicules					
	Approche Nord :					Approche Est :					Approche Sud :					Approche Ouest :										
	Piétons	Cyclistes	Gauche	Tout Droit	Droite	Total	Piétons	Cyclistes	Gauche	Tout Droit	Droite	Total	Piétons	Cyclistes	Gauche	Tout Droit	Droite	Total	Piétons	Cyclistes		Gauche	Tout Droit	Droite	Total	
			1	2	3				4	5	6				7	8	9					10	11	12		
de	à		←		↑	→		←		↑	→		←		↑	→		←		↑	→					
08:00	08:15			11	34	5	50			42	22	6	70			8	25	49	82			2	59	12	73	275
08:15	08:30			30	40	5	75			41	12	7	60			4	18	30	52			3	42	9	54	241
08:30	08:45			62	40	1	103			49	13	14	76			3	35	40	78			2	25	10	37	294
08:45	09:00			30	36	3	69			32	25	17	74			4	24	54	82			3	22	6	31	256
TOTAL				133	150	14	297			164	72	44	280			19	102	173	294			10	148	37	195	1066
% Camions				3,8%	4,7%	0,0%	4,0%			11,0%	5,6%	13,6%	10,0%			15,8%	19,6%	13,3%	15,6%			0,0%	2,7%	18,9%	5,6%	9,1%
% Articulés				0,0%	0,7%	21,4%	1,3%			0,0%	18,1%	2,3%	5,0%			42,1%	3,9%	1,2%	4,8%			0,0%	10,8%	5,4%	15,4%	5,8%
PHF				0,54	0,94	0,70	0,72			0,84	0,72	0,65	0,92			0,59	0,73	0,80	0,90			0,83	0,63	0,77	0,67	0,91

Midi 12:30 à 13:30 - (Ensemble des véhicules, piétons et cyclistes)

Période	Vanier					Pink					Vanier					Pink					Grand total véhicules					
	Approche Nord :					Approche Est :					Approche Sud :					Approche Ouest :										
	Piétons	Cyclistes	Gauche	Tout Droit	Droite	Total	Piétons	Cyclistes	Gauche	Tout Droit	Droite	Total	Piétons	Cyclistes	Gauche	Tout Droit	Droite	Total	Piétons	Cyclistes		Gauche	Tout Droit	Droite	Total	
			1	2	3				4	5	6				7	8	9					10	11	12		
de	à		←		↑	→		←		↑	→		←		↑	→		←		↑	→					
12:30	12:45			13	16	1	30			38	17	7	62			11	27	37	75			1	14	1	16	183
12:45	13:00			11	13	2	26			30	14	12	56			3	23	41	67			4	21	1	26	175
13:00	13:15			7	14	4	25			46	17	7	70			5	14	28	47			1	23	7	31	173
13:15	13:30			10	19	3	32			32	25	15	72			8	16	33	57			5	18	5	28	189
TOTAL				41	62	10	113			146	73	41	260			27	80	139	246			11	76	14	101	720
% Camions				4,9%	4,8%	0,0%	4,4%			9,6%	4,1%	7,3%	7,7%			22,2%	3,8%	6,5%	7,3%			0,0%	10,5%	21,4%	10,9%	7,5%
% Articulés				0,0%	1,6%	20,0%	2,7%			2,1%	15,1%	0,0%	5,4%			44,4%	1,3%	1,4%	6,1%			9,1%	15,8%	14,3%	18,8%	7,1%
PHF				0,79	0,82	0,63	0,88			0,79	0,73	0,68	0,90			0,61	0,74	0,85	0,82			0,55	0,83	0,50	0,81	0,95

PM 15:45 à 16:45 - (Ensemble des véhicules, piétons et cyclistes)

Période	Vanier					Pink					Vanier					Pink					Grand total véhicules					
	Approche Nord :					Approche Est :					Approche Sud :					Approche Ouest :										
	Piétons	Cyclistes	Gauche	Tout Droit	Droite	Total	Piétons	Cyclistes	Gauche	Tout Droit	Droite	Total	Piétons	Cyclistes	Gauche	Tout Droit	Droite	Total	Piétons	Cyclistes		Gauche	Tout Droit	Droite	Total	
			1	2	3				4	5	6				7	8	9					10	11	12		
de	à		←		↑	→		←		↑	→		←		↑	→		←		↑	→					
15:45	16:00			17	28	3	48			66	45	28	139			9	44	45	98			10	16	3	29	314
16:00	16:15			25	40	4	69			65	50	26	141			11	48	44	103			3	27	6	36	349
16:15	16:30			18	40	4	62			52	58	20	130			5	54	51	110			5	17	2	24	326
16:30	16:45			14	38	13	65			70	44	27	141			7	47	61	115			1	27	2	30	351
TOTAL				74	146	24	244			253	197	101	551			32	193	201	426			19	87	13	119	1340
% Camions				1,4%	4,8%	0,0%	3,3%			3,2%	3,6%	8,9%	4,4%			18,8%	10,4%	13,4%	12,4%			10,5%	6,9%	15,4%	8,4%	7,1%
% Articulés				1,4%	0,0%	4,2%	0,8%			0,4%	1,5%	5,9%	1,8%			15,6%	1,6%	2,0%	2,8%			5,3%	9,2%	30,8%	10,9%	2,8%
PHF				0,74	0,91	0,46	0,88			0,90	0,85	0,90	0,98			0,73	0,89	0,82	0,93			0,48	0,81	0,54	0,83	0,95

Comptage directionnel-intersection

Véhicules lourds: Comptage de: 8 heures

Endroit:	PINK / BRISE	
Date du relevé:	6 juin 2007	mercredi
Conditions atmosphériques:	pluvieux	

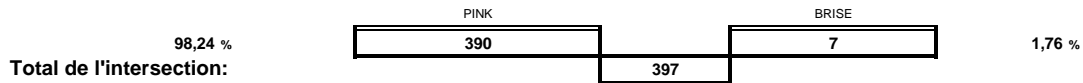
Heures:

07:00	à	10:00
11:30	à	13:30
15:00	à	18:00



Comptage directionnel
Véhicules lourds
Tableau aux 60 minutes

Heures	PINK				PINK				Total axe	BRISE				BRISE				Total axe	Grand total
	De l'ouest		De l'est		De l'ouest		De l'est			Du sud		Du nord		Du sud		Du nord			
	A.G.	T.D.	A.D.	Total app	A.G.	T.D.	A.D.	Total app		A.G.	T.D.	A.D.	Total app	A.G.	T.D.	A.D.	Total app		
07:00-08:00	3	38	0	41	0	20	1	21	62	0	0	0	0	0	0	2	2	2	64
08:00-09:00	1	15	0	16	0	47	1	48	64	0	0	0	0	0	0	1	1	1	65
09:00-10:00	0	17	0	17	0	32	1	33	50	0	0	0	0	1	0	0	1	1	51
10:00-11:00	0	0	0	0	0	0	0	0	0	0	0	0	0	0	0	0	0	0	0
11:30-12:30	0	11	0	11	0	24	0	24	35	0	0	0	0	0	0	0	0	0	35
12:30-13:30	0	19	0	19	0	15	0	15	34	0	0	0	0	0	0	0	0	0	34
13:30-14:30	0	0	0	0	0	0	0	0	0	0	0	0	0	0	0	0	0	0	0
14:30-15:00	0	0	0	0	0	0	0	0	0	0	0	0	0	0	0	0	0	0	0
15:00-16:00	0	27	0	27	0	30	0	30	57	0	0	0	0	0	0	0	0	0	57
16:00-17:00	1	5	0	6	0	37	0	37	43	0	0	0	0	3	0	0	3	3	46
17:00-18:00	1	24	0	25	0	20	0	20	45	0	0	0	0	0	0	0	0	0	45
00:00-00:00	0	0	0	0	0	0	0	0	0	0	0	0	0	0	0	0	0	0	0
Total	6	156	0	162	0	225	3	228	390	0	0	0	0	4	0	3	7	7	397



Heure de pointe du matin:

08:30 à 09:30

Débits de Pointe V/H	PINK				PINK				Total axe	BRISE				BRISE				Total axe	Grand total
	De l'ouest		De l'est		De l'ouest		De l'est			Du sud		Du nord		Du sud		Du nord			
	A.G.	T.D.	A.D.	Total app	A.G.	T.D.	A.D.	Total		A.G.	T.D.	A.D.	Total app	A.G.	T.D.	A.D.	Total app		
	0	14	0	14	0	61	0	61	75	0	0	0	0	0	0	0	0	0	75

Débits Maximum

V/H	3	33	0	36	0	61	1	62	98	0	0	0	0	1	0	2	3	3	101
Heures	07:45	07:00	N/A		N/A	08:30	09:45			N/A	N/A	N/A		09:45	N/A	07:15			

Heure de pointe du midi:

12:30 à 13:30

01:00

Débits de Pointe V/H	PINK				PINK				Total axe	BRISE				BRISE				Total axe	Grand total
	De l'ouest		De l'est		De l'ouest		De l'est			Du sud		Du nord		Du sud		Du nord			
	A.G.	T.D.	A.D.	Total app	A.G.	T.D.	A.D.	Total		A.G.	T.D.	A.D.	Total app	A.G.	T.D.	A.D.	Total app		
	0	19	0	19	0	15	0	15	34	0	0	4	4	0	0	0	0	4	34

Débits Maximum V/H

V/H	0	19	0	19	0	22	0	22	41	0	0	0	0	0	0	0	0	0	41
Heures	N/A	12:30	N/A		N/A	11:30	N/A			N/A	N/A	N/A		N/A	N/A	N/A			

Heure de pointe du soir:

15:15 à 16:15

Débits de Pointe V/H	PINK				PINK				Total axe	BRISE				BRISE				Total axe	Grand total
	De l'ouest		De l'est		De l'ouest		De l'est			Du sud		Du nord		Du sud		Du nord			
	A.G.	T.D.	A.D.	Total app	A.G.	T.D.	A.D.	Total		A.G.	T.D.	A.D.	Total app	A.G.	T.D.	A.D.	Total app		
	0	23	0	23	0	33	0	33	56	0	0	8	8	2	0	0	2	10	58

Débits Maximum V/H

V/H	1	27	0	28	0	42	0	42	70	0	0	0	0	3	0	0	3	3	73
Heures	17:30	15:00	N/A		N/A	15:45	N/A			N/A	N/A	N/A		16:00	N/A	N/A			

Comptage directionnel-intersection

Véhicules lourds: Comptage de: 8 heures

Heures:

Endroit:	PINK / GRAVITE -		
Date du relevé:	23 janvier 2008	mercredi	
Conditions atmosphériques:	ensoleillé		

07:00	à	10:00
11:30	à	13:30
15:00	à	18:00



Comptage directionnel
Véhicules lourds
Tableau aux 60 minutes

Heures	PINK				PINK				Total axe	GRAVITE				0				Total axe	Grand total
	De l'ouest		De l'est		De l'ouest		De l'est			Du sud		Du nord		Du sud		Du nord			
	A.G.	T.D.	A.D.	Total app	A.G.	T.D.	A.D.	Total app		A.G.	T.D.	A.D.	Total app	A.G.	T.D.	A.D.	Total app		
07:00 - 08:00	0	27	0	27	3	17	0	20	47	0	0	8	8	0	0	0	0	8	55
08:00 - 09:00	0	16	0	16	2	19	0	21	37	0	0	6	6	0	0	0	0	6	43
09:00 - 10:00	0	17	0	17	2	14	0	16	33	0	0	2	2	0	0	0	0	2	35
10:00 - 11:00	0	0	0	0	0	0	0	0	0	0	0	0	0	0	0	0	0	0	0
11:30 - 12:30	0	9	0	9	1	7	0	8	17	0	0	2	2	0	0	0	0	2	19
12:30 - 13:30	0	12	0	12	1	4	0	5	17	0	0	0	0	0	0	0	0	0	17
13:30 - 14:30	0	0	0	0	0	0	0	0	0	0	0	0	0	0	0	0	0	0	0
14:30 - 15:00	0	0	0	0	0	0	0	0	0	0	0	0	0	0	0	0	0	0	0
15:00 - 16:00	0	20	0	20	6	25	0	31	51	0	0	2	2	0	0	0	0	2	53
16:00 - 17:00	0	6	0	6	3	19	0	22	28	0	0	3	3	0	0	0	0	3	31
17:00 - 18:00	0	12	0	12	0	3	0	3	15	0	0	4	4	0	0	0	0	4	19
00:00 - 00:00	0	0	0	0	0	0	0	0	0	0	0	0	0	0	0	0	0	0	0
Total	0	119	0	119	18	108	0	126	245	0	0	27	27	0	0	0	0	27	272

90,07 %	PINK	245	GRAVITE	27	9,93 %
Total de l'intersection:		272			

Heure de pointe du matin:

08:30 à 09:30

Débits de Pointe V/H	PINK				PINK				Total axe	GRAVITE				0				Total axe	Grand total
	De l'ouest		De l'est		De l'ouest		De l'est			Du sud		Du nord		Du sud		Du nord			
	A.G.	T.D.	A.D.	Total app	A.G.	T.D.	A.D.	Total app		A.G.	T.D.	A.D.	Total app	A.G.	T.D.	A.D.	Total app		
	0	19	0	19	2	20	0	22	41	0	0	2	2	0	0	0	0	2	43

Débits Maximum

V/H	0	23	0	23	4	21	0	25	48	0	0	7	7	0	0	0	0	7	55
Heures	N/A	07:15	N/A		07:30	08:15	N/A			N/A	N/A	07:45		N/A	N/A	N/A			

Heure de pointe du midi:

11:45 à 12:45

01:00

Débits de Pointe V/H	PINK				PINK				Total axe	GRAVITE				0				Total axe	Grand total
	De l'ouest		De l'est		De l'ouest		De l'est			Du sud		Du nord		Du sud		Du nord			
	A.G.	T.D.	A.D.	Total app	A.G.	T.D.	A.D.	Total app		A.G.	T.D.	A.D.	Total app	A.G.	T.D.	A.D.	Total app		
	0	7	0	7	1	7	0	8	15	0	0	2	2	0	0	0	0	2	18

Débits Maximum V/H

V/H	0	12	0	12	1	7	0	8	20	0	0	2	2	0	0	0	0	2	22
Heures	N/A	12:30	N/A		13:15	11:45	N/A			N/A	N/A	11:30		N/A	N/A	N/A			

Heure de pointe du soir:

15:00 à 16:00

Débits de Pointe V/H	PINK				PINK				Total axe	GRAVITE				0				Total axe	Grand total
	De l'ouest		De l'est		De l'ouest		De l'est			Du sud		Du nord		Du sud		Du nord			
	A.G.	T.D.	A.D.	Total app	A.G.	T.D.	A.D.	Total app		A.G.	T.D.	A.D.	Total app	A.G.	T.D.	A.D.	Total app		
	0	20	0	20	6	25	0	31	51	0	0	5	5	0	0	0	0	5	53

Débits Maximum V/H

V/H	0	20	0	20	7	26	0	33	53	0	0	5	5	0	0	0	0	5	58
Heures	N/A	15:00	N/A		15:30	15:15	N/A			N/A	N/A	16:45		N/A	N/A	N/A			

Comptage directionnel-intersection

Véhicules lourds: Comptage de: 8 heures

Endroit:	PINK / CONSERVATOIRE		
Date du relevé:	16 juin 2009	mardi	
Conditions atmosphériques:	ensoleillé		

Heures:

07:00	à	10:00
11:30	à	13:30
15:00	à	18:00



Comptage directionnel
Véhicules lourds
Tableau aux 60 minutes

Heures	PINK				PINK				Total axe	CONSERVATOIRE				CONSERVATOIRE				Total axe	Grand total
	De l'ouest		De l'est		De l'ouest		De l'est			Du sud		Du nord		Du sud		Du nord			
	A.G.	T.D.	A.D.	Total app	A.G.	T.D.	A.D.	Total app		A.G.	T.D.	A.D.	Total app	A.G.	T.D.	A.D.	Total app		
07:00 - 08:00	0	76	2	78	0	72	0	72	150	2	0	1	3	0	0	0	0	3	153
08:00 - 09:00	0	90	2	92	1	65	0	66	158	1	0	1	2	0	0	0	0	2	160
09:00 - 10:00	0	59	1	60	2	60	0	62	122	3	0	2	5	0	0	0	0	5	127
10:00 - 11:00	0	0	0	0	0	0	0	0	0	0	0	0	0	0	0	0	0	0	0
11:30 - 12:30	0	77	1	78	0	75	0	75	153	3	0	1	4	0	0	0	0	4	157
12:30 - 13:30	0	52	1	53	0	61	0	61	114	0	0	1	1	0	0	0	0	1	115
13:30 - 14:30	0	0	0	0	0	0	0	0	0	0	0	0	0	0	0	0	0	0	0
14:30 - 15:00	0	0	0	0	0	0	0	0	0	0	0	0	0	0	0	0	0	0	0
15:00 - 16:00	0	48	1	49	1	51	0	52	101	1	0	1	2	0	0	0	0	2	103
16:00 - 17:00	0	45	1	46	0	24	0	24	70	0	0	0	0	0	0	0	0	0	70
17:00 - 18:00	0	33	0	33	0	12	0	12	45	0	0	0	0	0	0	0	0	0	45
00:00 - 00:00	0	0	0	0	0	0	0	0	0	0	0	0	0	0	0	0	0	0	0
Total	0	480	9	489	4	420	0	424	913	10	0	7	17	0	0	0	0	17	930

Total de l'intersection: **98,17 %** (PINK: 913) **1,83 %** (CONSERVATOIRE: 17) **930**

Heure de pointe du matin:

08:15 à 09:15

Débits de Pointe	PINK				PINK				Total axe	CONSERVATOIRE				CONSERVATOIRE				Total axe	Grand total
	De l'ouest		De l'est		De l'ouest		De l'est			Du sud		Du nord		Du sud		Du nord			
VH	A.G.	T.D.	A.D.	Total app	A.G.	T.D.	A.D.	Total		A.G.	T.D.	A.D.	Total app	A.G.	T.D.	A.D.	Total app		
VH	0	82	3	85	1	70	0	71	156	3	0	2	5	0	0	0	0	5	161

Débits Maximum

VH	A.G.	T.D.	A.D.	Total app	A.G.	T.D.	A.D.	Total	Total axe	A.G.	T.D.	A.D.	Total app	A.G.	T.D.	A.D.	Total app	Total axe	Grand total
VH	0	90	3	93	3	73	0	76	169	3	0	2	5	0	0	0	0	5	174
Heures	N/A	00:00	08:15		08:45	07:45	N/A			09:00	N/A	09:00		N/A	N/A	N/A			

Heure de pointe du midi:

11:45 à 12:45

01:00

Débits de Pointe	PINK				PINK				Total axe	CONSERVATOIRE				CONSERVATOIRE				Total axe	Grand total
	De l'ouest		De l'est		De l'ouest		De l'est			Du sud		Du nord		Du sud		Du nord			
VH	A.G.	T.D.	A.D.	Total app	A.G.	T.D.	A.D.	Total		A.G.	T.D.	A.D.	Total app	A.G.	T.D.	A.D.	Total app		
VH	0	70	0	70	0	59	0	59	129	3	0	16	19	0	0	0	0	19	129

Débits Maximum

VH	A.G.	T.D.	A.D.	Total app	A.G.	T.D.	A.D.	Total	Total axe	A.G.	T.D.	A.D.	Total app	A.G.	T.D.	A.D.	Total app	Total axe	Grand total
VH	0	65	1	66	0	62	0	62	128	3	0	1	4	0	0	0	0	4	132
Heures	N/A	11:30	13:00		N/A	11:45	N/A			11:45	N/A	12:30		N/A	N/A	N/A			

Heure de pointe du soir:

15:30 à 16:30

Débits de Pointe	PINK				PINK				Total axe	CONSERVATOIRE				CONSERVATOIRE				Total axe	Grand total
	De l'ouest		De l'est		De l'ouest		De l'est			Du sud		Du nord		Du sud		Du nord			
VH	A.G.	T.D.	A.D.	Total app	A.G.	T.D.	A.D.	Total		A.G.	T.D.	A.D.	Total app	A.G.	T.D.	A.D.	Total app		
VH	0	58	1	59	0	43	0	43	102	1	0	15	16	0	0	0	0	16	103

Débits Maximum

VH	A.G.	T.D.	A.D.	Total app	A.G.	T.D.	A.D.	Total	Total axe	A.G.	T.D.	A.D.	Total app	A.G.	T.D.	A.D.	Total app	Total axe	Grand total
VH	0	58	2	60	1	51	0	52	112	1	0	1	2	0	0	0	0	2	114
Heures	N/A	15:30	15:15		15:15	15:00	N/A			15:30	N/A	15:15		N/A	N/A	N/A			

Comptage directionnel-intersection

Véhicules lourds: Comptage de: 8 heures

Endroit:	Pink / des Grives		
Date du relevé:	20 avril 2010	mardi	
Conditions atmosphériques:	ensoleillé		

Heures:

07:00	à	10:00
11:30	à	13:30
15:00	à	18:00



Comptage directionnel
Véhicules lourds
Tableau aux 60 minutes

Heures	Pink				Pink				Total axe	des Grives				des Grives				Total axe	Grand total
	De l'ouest		De l'est		De l'ouest		De l'est			Du sud		Du nord		De l'ouest		De l'est			
	A.G.	T.D.	A.D.	Total app	A.G.	T.D.	A.D.	Total app		A.G.	T.D.	A.D.	Total app	A.G.	T.D.	A.D.	Total app		
07:00 - 08:00	4	24	2	30	7	29	0	36	66	1	0	1	2	0	0	3	3	5	71
08:00 - 09:00	4	37	1	42	7	53	1	61	103	0	0	5	5	1	0	2	3	8	111
09:00 - 10:00	0	37	2	39	1	33	0	34	73	1	0	0	1	0	0	2	2	3	76
10:00 - 11:00	0	0	0	0	0	0	0	0	0	0	0	0	0	0	0	0	0	0	0
11:30 - 12:30	0	26	2	28	2	35	0	37	65	3	0	2	5	0	0	0	0	5	70
12:30 - 13:30	0	24	0	24	3	20	0	23	47	2	0	2	4	0	0	0	0	4	51
01:30 - 02:30	0	0	0	0	0	0	0	0	0	0	0	0	0	0	0	0	0	0	0
02:30 - 03:00	0	0	0	0	0	0	0	0	0	0	0	0	0	0	0	0	0	0	0
03:00 - 04:00	0	29	4	33	4	39	0	43	76	2	0	5	7	0	0	0	0	7	83
04:00 - 05:00	0	15	0	15	1	32	0	33	48	0	0	4	4	0	0	0	0	4	52
05:00 - 06:00	0	14	0	14	0	12	0	12	26	0	0	2	2	0	0	0	0	2	28
00:00 - 00:00	0	0	0	0	0	0	0	0	0	0	0	0	0	0	0	0	0	0	0
Total	8	206	11	225	25	253	1	279	504	9	0	21	30	1	0	7	8	38	542

92,99 %	Pink	504	des Grives	38	7,01 %
Total de l'intersection:		542			

Heure de pointe du matin:

08:00 à 09:00

Débits de Pointe VH	Pink				Pink				Total axe	des Grives				des Grives				Total axe	Grand total
	De l'ouest		De l'est		De l'ouest		De l'est			Du sud		Du nord		De l'ouest		De l'est			
	A.G.	T.D.	A.D.	Total app	A.G.	T.D.	A.D.	Total app		A.G.	T.D.	A.D.	Total app	A.G.	T.D.	A.D.	Total app		
	4	33	0	37	9	59	1	69	106	0	0	7	7	0	0	2	2	9	111

Débits Maximum

VH	07:30	09:00	08:30	07:45	00:00	08:00				09:15	N/A	00:00		08:30	N/A	07:15			
Heures	6	37	3	46	8	53	1	62	108	1	0	5	6	1	0	3	4	10	118

Heure de pointe du midi:

11:45 à 12:45

01:00

Débits de Pointe VH	Pink				Pink				Total axe	des Grives				des Grives				Total axe	Grand total
	De l'ouest		De l'est		De l'ouest		De l'est			Du sud		Du nord		De l'ouest		De l'est			
	A.G.	T.D.	A.D.	Total app	A.G.	T.D.	A.D.	Total app		A.G.	T.D.	A.D.	Total app	A.G.	T.D.	A.D.	Total app		
	0	23	3	26	2	36	0	38	64	2	0	7	9	0	0	0	0	9	62

Débits Maximum VH

Heures	0	24	2	26	3	31	0	34	60	3	0	2	5	0	0	0	0	5	65
	N/A	12:30	12:00		12:45	11:45	N/A			12:00	N/A	12:45		N/A	N/A	N/A			

Heure de pointe du soir:

03:00 à 04:00

Débits de Pointe VH	Pink				Pink				Total axe	des Grives				des Grives				Total axe	Grand total
	De l'ouest		De l'est		De l'ouest		De l'est			Du sud		Du nord		De l'ouest		De l'est			
	A.G.	T.D.	A.D.	Total app	A.G.	T.D.	A.D.	Total app		A.G.	T.D.	A.D.	Total app	A.G.	T.D.	A.D.	Total app		
	#N/A	#N/A	#N/A	#N/A	#N/A	#N/A	#N/A	#N/A	#N/A	#N/A	#N/A	#N/A	#N/A	#N/A	#N/A	#N/A	#N/A	#N/A	83

Débits Maximum VH


Heures	0	29	4	33	4	39	0	43	76	2	0	7	9	0	0	0	0	9	85
	N/A	03:00	03:00		03:15	03:00	N/A			03:15	N/A	03:30		N/A	N/A	N/A			

Comptage directionnel-intersection

Véhicules lourds: Comptage de: 8 heures

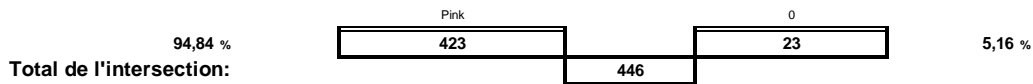
Endroit:	Pink / 0 - ch de la Montagne		
Date du relevé:	3 février 2010	mercredi	
Conditions atmosphériques:	ensoleillé		

Heures:	07:00	à	10:00
	11:30	à	13:30
	15:00	à	18:00



Comptage directionnel
Véhicules lourds
Tableau aux 60 minutes

Heures	Pink				Pink				Total axe	0				ch de la Montagne				Total axe	Grand total
	De l'ouest		De l'est		De l'ouest		De l'est			Du sud		Du nord		Du nord					
	A.G.	T.D.	A.D.	Total app	A.G.	T.D.	A.D.	Total app		A.G.	T.D.	A.D.	Total app	A.G.	T.D.	A.D.	Total app		
07:00 - 08:00	0	34	0	34	0	41	4	45	79	0	0	0	0	2	0	1	3	3	82
08:00 - 09:00	0	31	0	31	0	52	4	56	87	0	0	0	0	2	0	3	5	5	92
09:00 - 10:00	1	19	0	20	0	17	0	17	37	0	0	0	0	1	0	0	1	1	38
10:00 - 11:00	0	0	0	0	0	0	0	0	0	0	0	0	0	0	0	0	0	0	0
11:30 - 12:30	2	24	0	26	0	29	3	32	58	0	0	0	0	3	0	1	4	4	62
12:30 - 13:30	0	19	0	19	0	30	2	32	51	0	0	0	0	0	0	0	0	0	51
01:30 - 02:30	0	0	0	0	0	0	0	0	0	0	0	0	0	0	0	0	0	0	0
02:30 - 03:00	0	0	0	0	0	0	0	0	0	0	0	0	0	0	0	0	0	0	0
03:00 - 04:00	0	25	0	25	0	28	1	29	54	0	0	0	0	1	0	0	1	1	55
04:00 - 05:00	0	15	0	15	0	13	1	14	29	0	0	0	0	4	0	1	5	5	34
05:00 - 06:00	0	19	0	19	0	8	1	9	28	0	0	0	0	4	0	0	4	4	32
00:00 - 00:00	0	0	0	0	0	0	0	0	0	0	0	0	0	0	0	0	0	0	0
Total	3	186	0	189	0	218	16	234	423	0	0	0	0	17	0	6	23	23	446



Heure de pointe du matin:

08:00 à 09:00

Débits de Pointe VH	Pink				Pink				Total axe	0				ch de la Montagne				Total axe	Grand total
	De l'ouest		De l'est		De l'ouest		De l'est			Du sud		Du nord		Du nord					
	A.G.	T.D.	A.D.	Total app	A.G.	T.D.	A.D.	Total app		A.G.	T.D.	A.D.	Total app	A.G.	T.D.	A.D.	Total app		
	0	26	0	26	0	55	6	61	87	0	0	0	0	1	0	4	5	5	92

Débits Maximum

VH	1	31	0	32	0	52	5	57	89	0	0	0	0	2	0	3	5	5	94
Heures	09:30	00:00	N/A		N/A	00:00	07:45			N/A	N/A	N/A		08:30	N/A	08:15			

Heure de pointe du midi:

12:00 à 13:00

01:00

Débits de Pointe VH	Pink				Pink				Total axe	0				ch de la Montagne				Total axe	Grand total
	De l'ouest		De l'est		De l'ouest		De l'est			Du sud		Du nord		Du nord					
	A.G.	T.D.	A.D.	Total app	A.G.	T.D.	A.D.	Total app		A.G.	T.D.	A.D.	Total app	A.G.	T.D.	A.D.	Total app		
	1	21	0	22	0	26	3	29	51	0	0	3	3	3	0	0	3	6	54

Débits Maximum VH

VH	2	21	0	23	0	30	3	33	56	0	0	0	0	3	0	1	4	4	60
Heures	11:30	12:00	N/A		N/A	12:30	12:00			N/A	N/A	N/A		12:00	N/A	11:30			

Heure de pointe du soir:

03:00 à 04:00

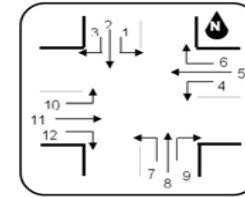
Débits de Pointe VH	Pink				Pink				Total axe	0				ch de la Montagne				Total axe	Grand total
	De l'ouest		De l'est		De l'ouest		De l'est			Du sud		Du nord		Du nord					
	A.G.	T.D.	A.D.	Total app	A.G.	T.D.	A.D.	Total app		A.G.	T.D.	A.D.	Total app	A.G.	T.D.	A.D.	Total app		
	#N/A	#N/A	#N/A	#N/A	#N/A	#N/A	#N/A	#N/A	#N/A	#N/A	#N/A	#N/A	#N/A	#N/A	#N/A	#N/A	#N/A	#N/A	55

Débits Maximum VH

VH	0	25	0	25	0	28	2	30	55	0	0	0	0	4	0	1	5	5	60
Heures	N/A	03:00	N/A		N/A	03:00	03:45			N/A	N/A	N/A		05:00	N/A	04:45			

Pink & Sapinière

Heure de pointe du réseau



AM 07:00 à 08:00 - (Ensemble des véhicules, piétons et cyclistes)

Période	N/A				Pink				Sapinière				Pink				Grand total véhicules							
	Approche Nord :				Approche Est :				Approche Sud :				Approche Ouest :											
	Piétons	Cyclistes	Gauche	Tout Droit	Droite	Total	Piétons	Cyclistes	Gauche	Tout Droit	Droite	Total	Piétons	Cyclistes	Gauche	Tout Droit		Droite	Total					
			1	2					3	4					5	6				7	8	9	10	11
de	à																							
07:00	07:15							6	71		77			2	38		40			295	6	301	418	
07:15	07:30							4	86		90			1	65		66			324	3	327	483	
07:30	07:45							8	94	1	102	1		6	79		85	1		353	3	356	543	
07:45	08:00							13	102	1	115	1		8	38		46	1		270	8	278	439	
TOTAL								31	353		384	2		17	220		237	1		1242	20	1262	1883	
% Camions								0,0%	0,0%	0,0%	0,0%			0,0%	0,0%	0,0%	0,0%			0,0%	5,5%	5,0%	5,5%	6,6%
% Articulés								0,0%	0,0%	0,0%	0,0%			0,0%	0,0%	0,0%	0,0%			0,0%	0,0%	0,0%	0,0%	
PHF								0,60	0,87		0,83	2		0,53	0,70		0,70	1		0,88	0,63	0,89	0,87	

Midi 11:30 à 12:30 - (Ensemble des véhicules, piétons et cyclistes)

Période	N/A				Pink				Sapinière				Pink				Grand total véhicules							
	Approche Nord :				Approche Est :				Approche Sud :				Approche Ouest :											
	Piétons	Cyclistes	Gauche	Tout Droit	Droite	Total	Piétons	Cyclistes	Gauche	Tout Droit	Droite	Total	Piétons	Cyclistes	Gauche	Tout Droit		Droite	Total					
			1	2					3	4					5	6				7	8	9	10	11
de	à																							
11:30	11:45	1						16	112	2	130			1	16		17			103	5	108	255	
11:45	12:00							20	91		111			7	10		17			105	5	110	238	
12:00	12:15							17	133		150			3	12		15			99	5	104	269	
12:15	12:30							25	126		151			4	12		16			86	4	90	257	
TOTAL		1						78	462	2	542			15	50		65			393	19	412	1019	
% Camions								0,0%	0,0%	0,0%	0,0%			0,0%	0,0%	2,0%	1,5%			0,0%	13,0%	5,3%	12,6%	11,3%
% Articulés								0,0%	0,0%	0,0%	0,0%			0,0%	0,0%	0,0%	0,0%			0,0%	0,0%	0,0%	0,0%	
PHF								0,78	0,87	0,25	0,90			0,54	0,78		0,96	14		0,94	0,95	0,94	0,95	

PM 16:30 à 17:30 - (Ensemble des véhicules, piétons et cyclistes)

Période	N/A				Pink				Sapinière				Pink				Grand total véhicules							
	Approche Nord :				Approche Est :				Approche Sud :				Approche Ouest :											
	Piétons	Cyclistes	Gauche	Tout Droit	Droite	Total	Piétons	Cyclistes	Gauche	Tout Droit	Droite	Total	Piétons	Cyclistes	Gauche	Tout Droit		Droite	Total					
			1	2					3	4					5	6				7	8	9	10	11
de	à																							
16:30	16:45	1				1		61	276		337			29	20		49	13		132	6	138	524	
16:45	17:00							50	295		345			17	17		34			150	11	161	540	
17:00	17:15	1						39	294		333			11	9		20	1		123	5	128	481	
17:15	17:30							43	315		358			20	13		33			118	7	125	516	
TOTAL		3				1		193	1180		1373			77	59		136	14		523	29	552	2061	
% Camions								0,0%	0,0%	0,0%	3,1%			0,0%	0,0%	0,0%	0,0%			0,0%	7,8%	0,0%	7,4%	4,0%
% Articulés								0,0%	0,0%	0,0%	0,0%			0,0%	0,0%	0,0%	0,0%			0,0%	0,0%	0,0%	0,0%	
PHF								0,79	0,94		0,96			0,66	0,74		0,69	14		0,87	0,66	0,86	0,95	