

**278**

**DA7**

Programme de stabilisation des berges de la rivière  
Richelieu le long des routes 133 et 223 entre Saint-  
Basile-le-Grand et Saint-Ours

**6211-02-009**

# Archéologie

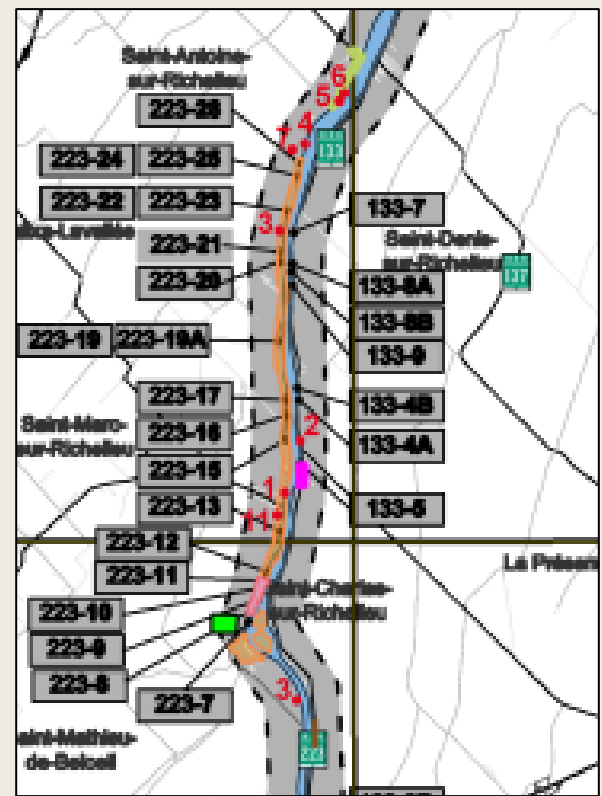
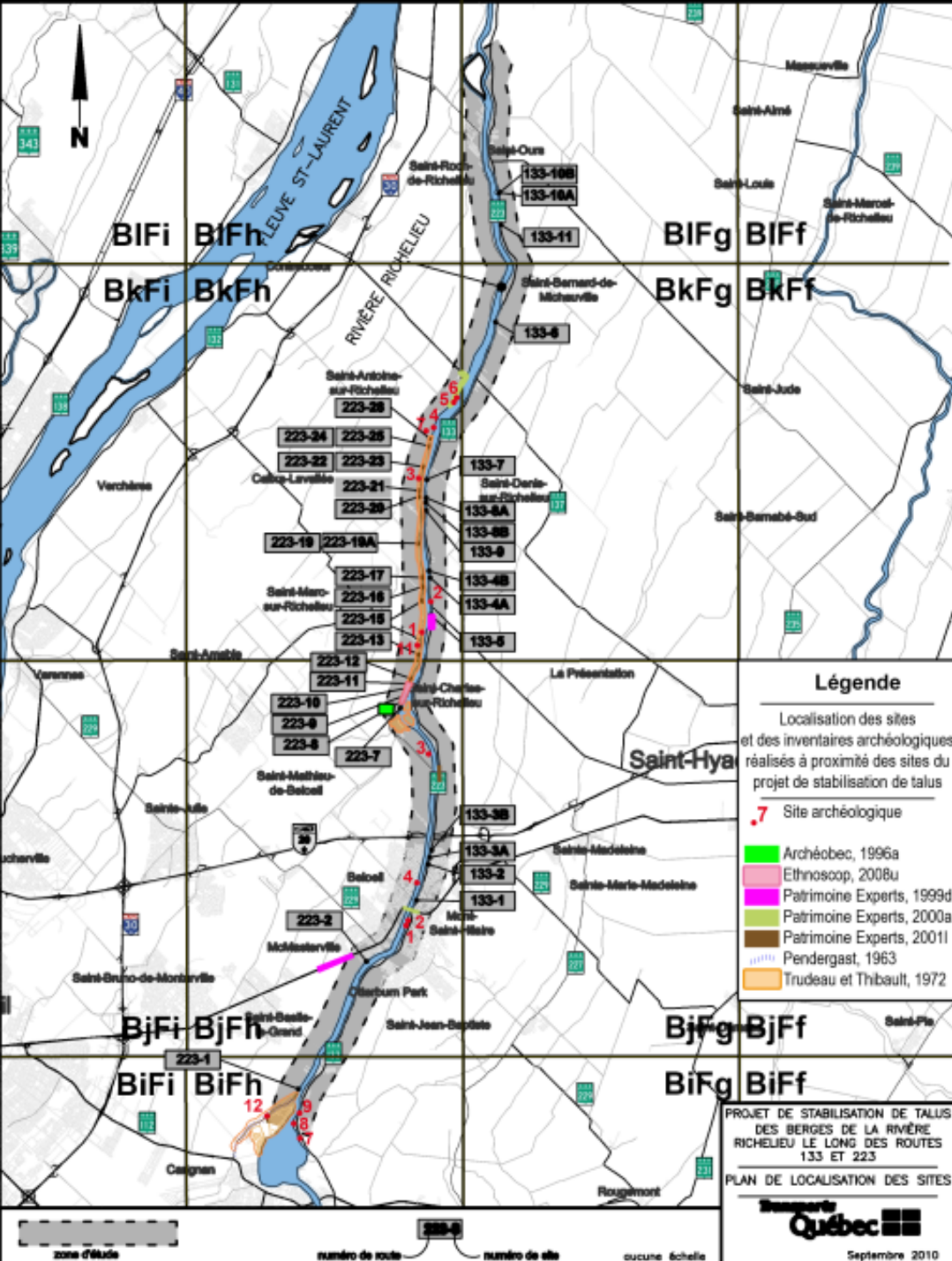
---

## État des connaissances

Ministère des Transports du Québec

Audience publique  
15 février 2011





Localisation des sites et des inventaires archéologiques réalisés à proximité des sites à stabiliser

# Route 133

## Mont-Saint-Hilaire

1 inventaires réalisé à proximité du pont Philippe-Brodeur, au sud du projet (site #1)

2 sites archéologiques situés au sud du pont Philippe-Brodeur, à plus ou moins 800 mètres au sud du projet (site#1)

1 site archéologique situé au nord du pont Philippe-Brodeur, à plus ou moins 500 mètres au nord du projet (site#1)

## Saint-Charles-sur-Richelieu

1 site archéologique localisé à proximité du site #5, à plus ou moins 300 mètres

1 inventaire à l'emplacement du site #5

## Saint-Denis-sur-Richelieu

Aucune donnée

## Saint-Ours-sur-Richelieu

Aucune donnée

---

Site d'intérêt: #5

# Route 223

## Saint-Basile-le-Grand

2 inventaires réalisés au sud du projet, aux abords de la rive ouest de la rivière Richelieu et des rives de la rivière l'Acadie;

## McMasterville

1 inventaire réalisé au nord-ouest du site, le long de la route 116

## Saint-Marc-sur-Richelieu

1 inventaire réalisé sur le site du projet, aux abords de la rive ouest de la rivière Richelieu

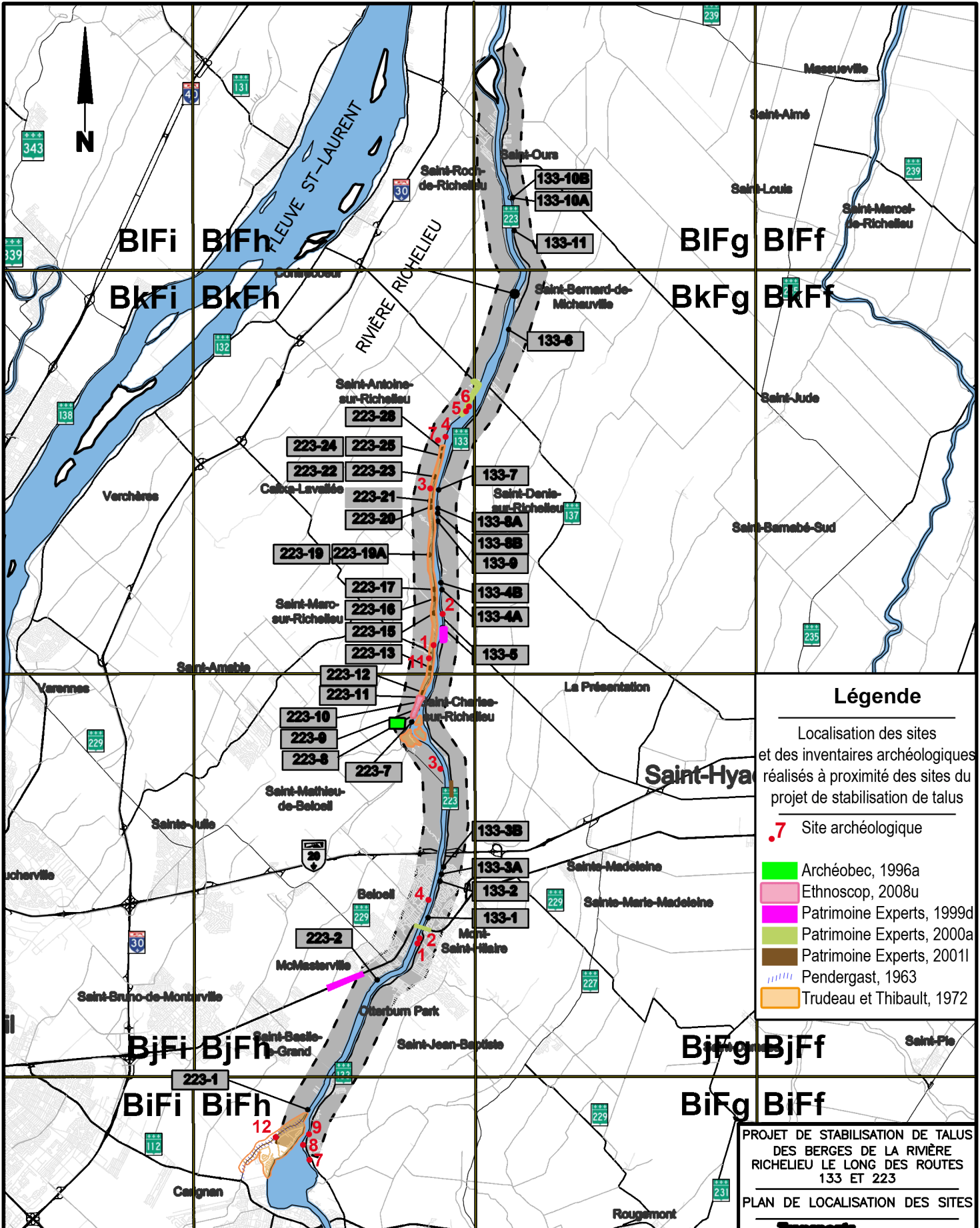
1 inventaire réalisé au sud du projet, en bordure ouest de la route 223

## Saint-Antoine-sur-Richelieu

1 site archéologique situé à proximité des projets, soit à plus ou moins 200 mètres, rive ouest de la riv. Richelieu

---

Sites d'intérêt: #13-15-22-23-24-25



### L gende

Localisation des sites et des inventaires arch ologiques r alis s   proximit  des sites du projet de stabilisation de talus

- 7 Site arch ologique
- Arch obec, 1996a
- Ethnoscop, 2008u
- Patrimoine Experts, 1999d
- Patrimoine Experts, 2000a
- Patrimoine Experts, 2001l
- Pendergast, 1963
- Trudeau et Thibault, 1972

PROJET DE STABILISATION DE TALUS  
DES BERGES DE LA RIVI RE  
RICHELIEU LE LONG DES ROUTES  
133 ET 223

PLAN DE LOCALISATION DES SITES



Septembre 2010



zone d' tude

num ro de route

num ro de site

aucune  chelle