




DATUM ELEV 20.000  
0+000 0+040  
CL 1




DATUM ELEV 20.000  
0+000 0+040  
CL 2




DATUM ELEV 20.000  
0+000 0+040  
CL 3



DATUM ELEV 20.000  
0+000 0+040  
CL 4



DATUM ELEV 20.000  
0+000 0+040  
CL 5



DATUM ELEV 20.000  
0+000 0+040  
CL 6



DERNIERE SAUVEGARDE: 2006/02/06 - 3:29pm  
CHEMIN: R:\501408\VOI\sec\_13.dwg

| No                            | REV. | DATE (A/M/J) | BUT DE L'ÉMISSION | No   | DESCRIPTION DE LA RÉVISION | DATE (A/M/J) | *    | ** |
|-------------------------------|------|--------------|-------------------|--|----------------------------|--------------|------|----|
|                               |      |              |                   | 04   | MODIFICATIONS SECTIONS     | 2006.01.10   | D.G. |    |
|                               |      |              |                   | 03   | ÉTUDE D'IMPACT             | 2005.08.22   | D.G. |    |
| REGISTRE D'ÉMISSION DU DESSIN |      |              |                   | REGISTRE DES RÉVISIONS * CONÇU ** APPROUVÉ |                            |              |      |    |

SCEAU PROFESSIONNEL



CLIENT  
MUNICIPALITÉ DE MASKINONGÉ

CONÇU D.G.  
DESSINÉ M.V.  
VÉRIFIÉ  
APPROUVÉ D.G.  
DATE AVRIL 2004  
ÉCHELLE 1 : 1 000

|   |             |       |       |      |
|---|-------------|-------|-------|------|
| PROJET PROTECTION DES BERGES DE LA RIVIERE MASKINONGÉ |             |       |       |      |
| TITRE ANNEXE III                                      |             |       |       |      |
| SECTEUR 13  |             |       |       |      |
| No PROJET   | SUBDIVISION | SUJET | SÉRIE | RÉV. |
| 501408  |             |       |       | 03   |