




ANNEXE A


Caractérisation des berges de la rivière Maskinongé



 Berges protégées

 Berges partiellement protégées

 Berges en déséquilibre marqué

 (8) Photo présentée en annexe

0 150 m 1:5 000



Figure 2 Caractérisation des berges de la rivière Maskinongé (2 400 m à 6 000 m)

