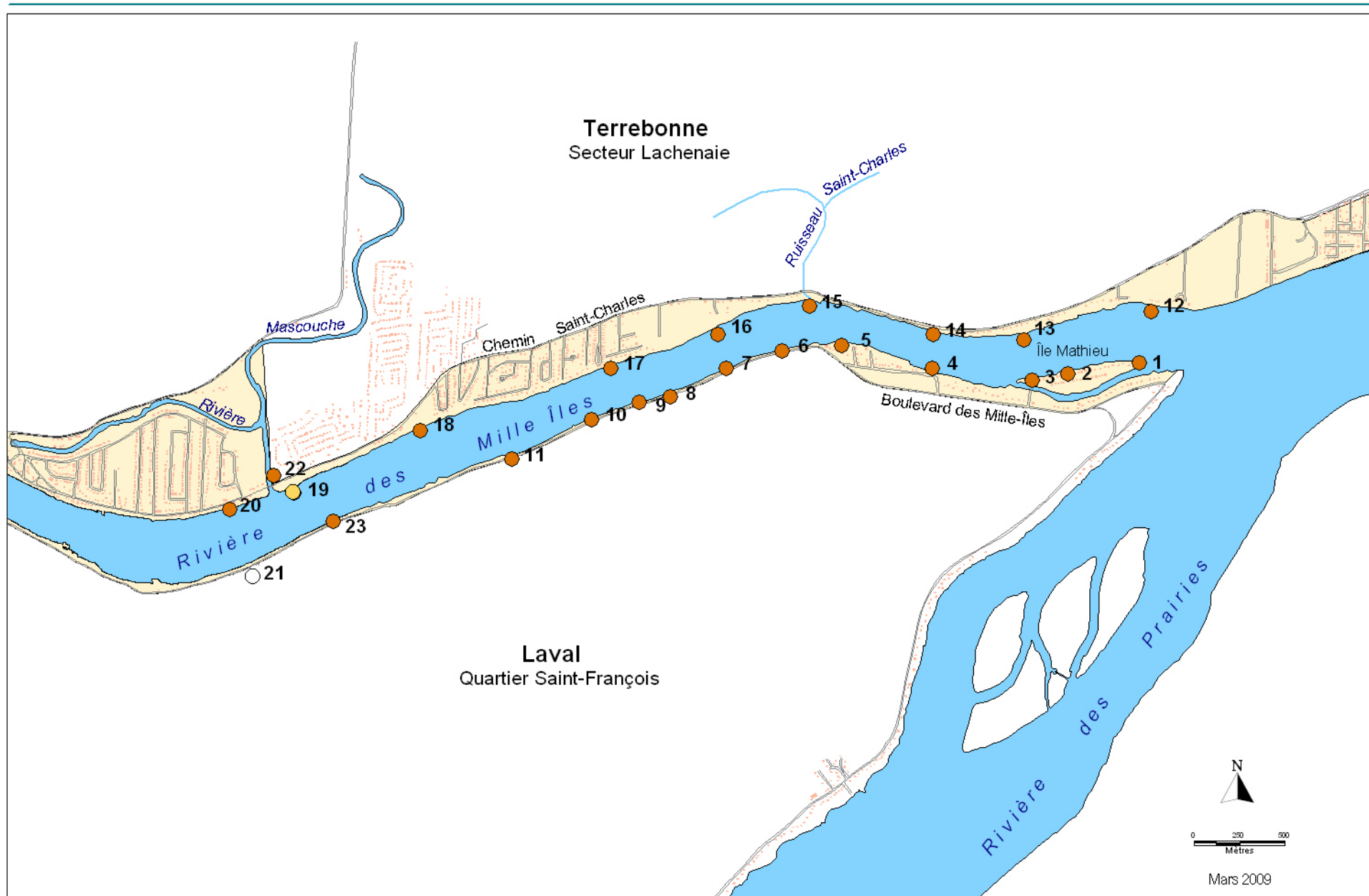


1000 0 1000 2000 3000 Meters

Source: BDTQ et Données projet MOHU 2004 MRNF  
Projection MTM NAD 83  
Gouvernement du Québec 2000

Localisation du chevalier cuivré #12, rivière des Mille Îles, 2004





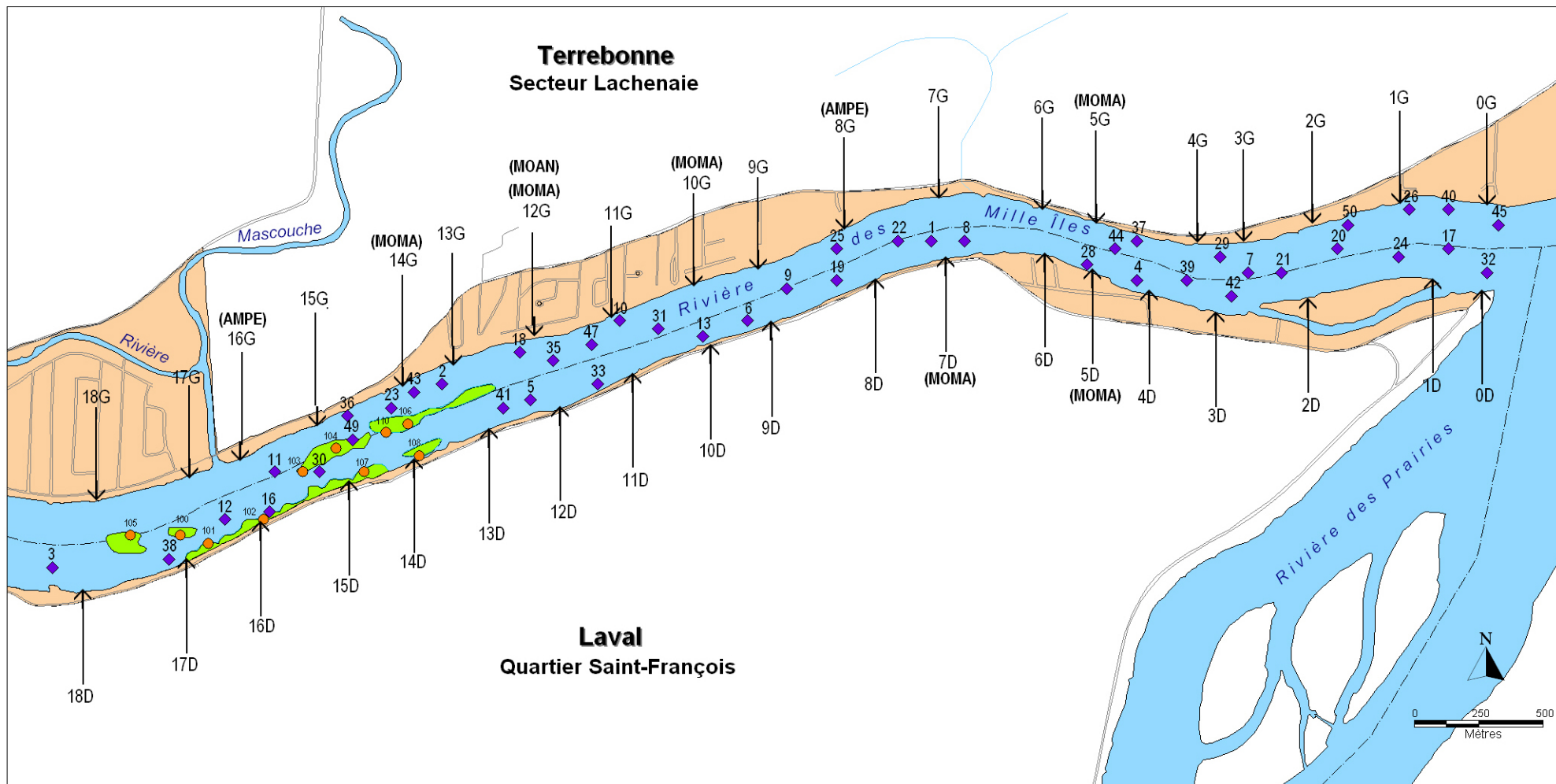
● Station d'échantillonnage du dard de sable

● Localisation du dard de sable


1 Numéro des stations

○ Localisation approximative

**Figure 1** Stations d'inventaire de chevaliers cuivrés juvéniles (*Moxostoma hubbsi*) et de caractérisation des herbiers aquatiques sur la rivière des Mille Îles en 2006





↑ Localisation des stations d'inventaire à la seine (Station J.-R. Monjeau)

 Délimitation des herbiers aquatiques

Espèces particulièrement importantes

- (MOAN)** Chevalier blanc
- (MOMA)** Chevalier rouge
- (AMPE)** Dard de sable (susceptible d'être désigné menacé ou vulnérable au Québec)

Localisation des stations de caractérisation des herbiers aquatiques

-  Stations aléatoires (44)
-  Stations arbitraires à l'intérieur des herbiers délimités (10)