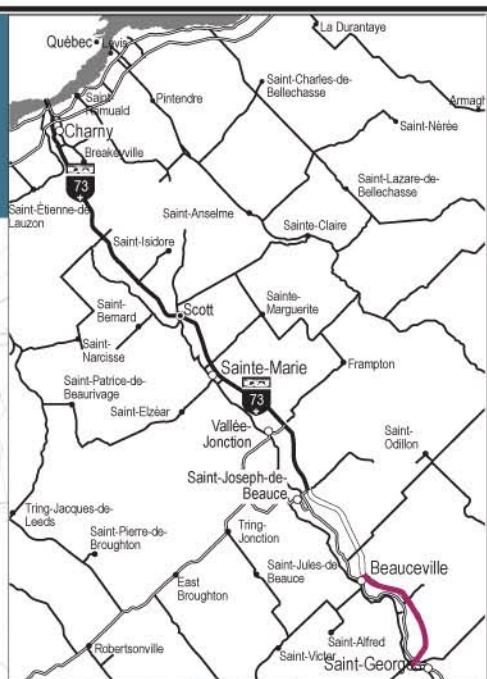








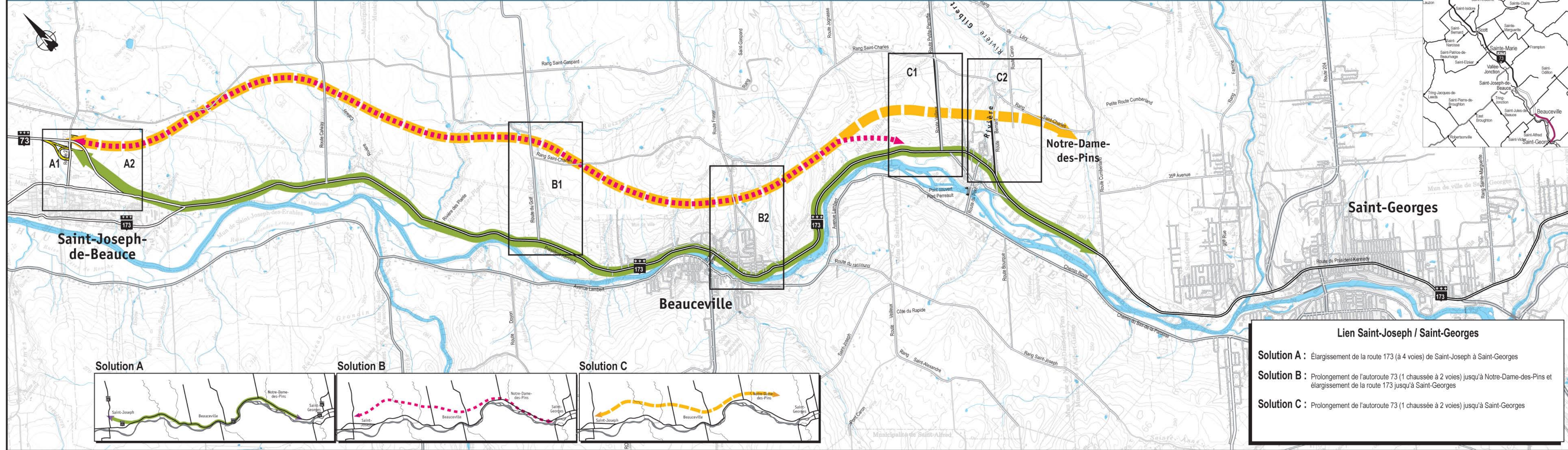
Prolongement de l'autoroute 73 entre Beauceville et Saint-Georges



Étude d'impact sur l'environnement
Prolongement de l'autoroute Robert-Cliche 73
entre Beauceville et Saint-Georges

FIGURE 5.1
Lien interrégional - Solutions étudiées

-  Solution A
-  Solution B
-  Solution C
-  Option de raccordement à l'autoroute 73



Échelle 1/50 000
-500 0 500 1000 2000

Sources : - Carte topographique du Ministère d'énergie, Mines et Ressources du Canada, 1 : 50 000.
- Étude d'opportunité du prolongement de l'autoroute 73 entre Saint-Joseph-de-Beauce et Saint-Georges. MTQ, 1992.

Cartographie, infographie, conception graphique : Teconsult, 2005.

Juin 2005

Lien Saint-Joseph / Saint-Georges

Solution A : Élargissement de la route 173 (à 4 voies) de Saint-Joseph à Saint-Georges

Solution B : Prolongement de l'autoroute 73 (1 chaussée à 2 voies) jusqu'à Notre-Dame-des-Pins et élargissement de la route 173 jusqu'à Saint-Georges

Solution C : Prolongement de l'autoroute 73 (1 chaussée à 2 voies) jusqu'à Saint-Georges