





PROLONGEMENT DE L'AUTOROUTE
ROBERT-CLICHE (73)
ENTRE BEAUCEVILLE ET SAINT-GEORGES

ÉTUDE DE POTENTIEL ARCHÉOLOGIQUE
SECTEUR DES ZONES P1 À P8 ET
P24, H1, H2
PLAN 2



-  EMPRISE PROJÉTÉE DE L'AUTOROUTE
-  EMPRISE ARCHÉOLOGIQUE
-  ZONE À POTENTIEL PRÉHISTORIQUE
- P1** NUMÉRO DE LA ZONE
-  ZONE À POTENTIEL HISTORIQUE
- H1** NUMÉRO DE LA ZONE

0 50 100m
ÉCHELLE : 1:5 000



SOURCE : MINISTÈRE DES TRANSPORTS DU QUÉBEC

Ministère
des Transports
Québec



MTQ0423

ethno-scop