

ANNEXE 2

Fiches descriptives et plans de localisation
des puits caractérisés



FICHE DESCRIPTIVE DU PUIT

DOSSIER: 0035-01-150(026)05

MUNICIPALITÉ: Saint-Jean-sur-Richelieu	C.E.P: Iberville
PROPRIÉTAIRE: Ève Hébert et Ghyslain Francoeur	TÉLÉPHONE: 450-358-3170
ADRESSE: 723, 3ième rang	CODE POSTAL: J2X 5T5
TYPE DE PUIT: Artésien*	FORME ET DIMENSION DU PUIT: 0,15 m dia.
LOCALISATION: Approx. 9 m devant la maison *	CHAÎNAGE: ~ 13+100
DISTANCE P/R FOSSÉ PROJÉTÉ: ~ 450 m à gauche du CL A-35	
TYPE DE BOISAGE: Acier	LONGUEUR DU BOISAGE: Inconnue *
PROFONDEUR DU PUIT P/R T.N.: Approx. 22,8m *	DÉBIT DU PUIT (L/hre): inc. (suffisant) *
NIVEAU D'EAU ACTUEL P/R T.N.: puits enfoui *	NIVEAU D'EAU USUEL P/R T.N.: inconnu *
TYPE DE POMPE: turbine *	BÂTIMENTS DÉSSERVIS: la maison *
TYPE DE TRAITEMENT D'EAU: aucun *	ÉCHANTILLON D'EAU: non-traitée *
ENDROIT DU PRÉLÈVEMENT: Robinet extérieur	DATE ET HEURE: 2005-06-02 9:45
LOCALISATION DE L'INSTALLATION SEPTIQUE: F.S et C.É derrière la maison *	

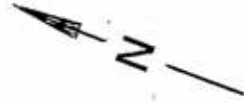
REMARQUES: Puits n° P-1

PLAN: 3/50	RELEVÉ PAR: Paul-André Paquet
DATE: 2005/06/02	FIRME: M.T.Q (Service géotechnique et géologie)

IMPACT (S) : ANALYSE D'EAU

* INFORMATIONS SELON: La propriétaire

EVE HEBERT
GHYSLAIN FRANCOEUR



3ieme.RANG SUD

CH. DE LA GRANDE-LIGNE

RUE PRINCESSE CAROLINE

RUISSEAU ARCAND

CHEMIN DE LA GRANDE-LIGNE

PONCEAU DE BETON
6000x3000
PROPOSE

PONCEAU DE BETON
5000x4000
PROPOSE

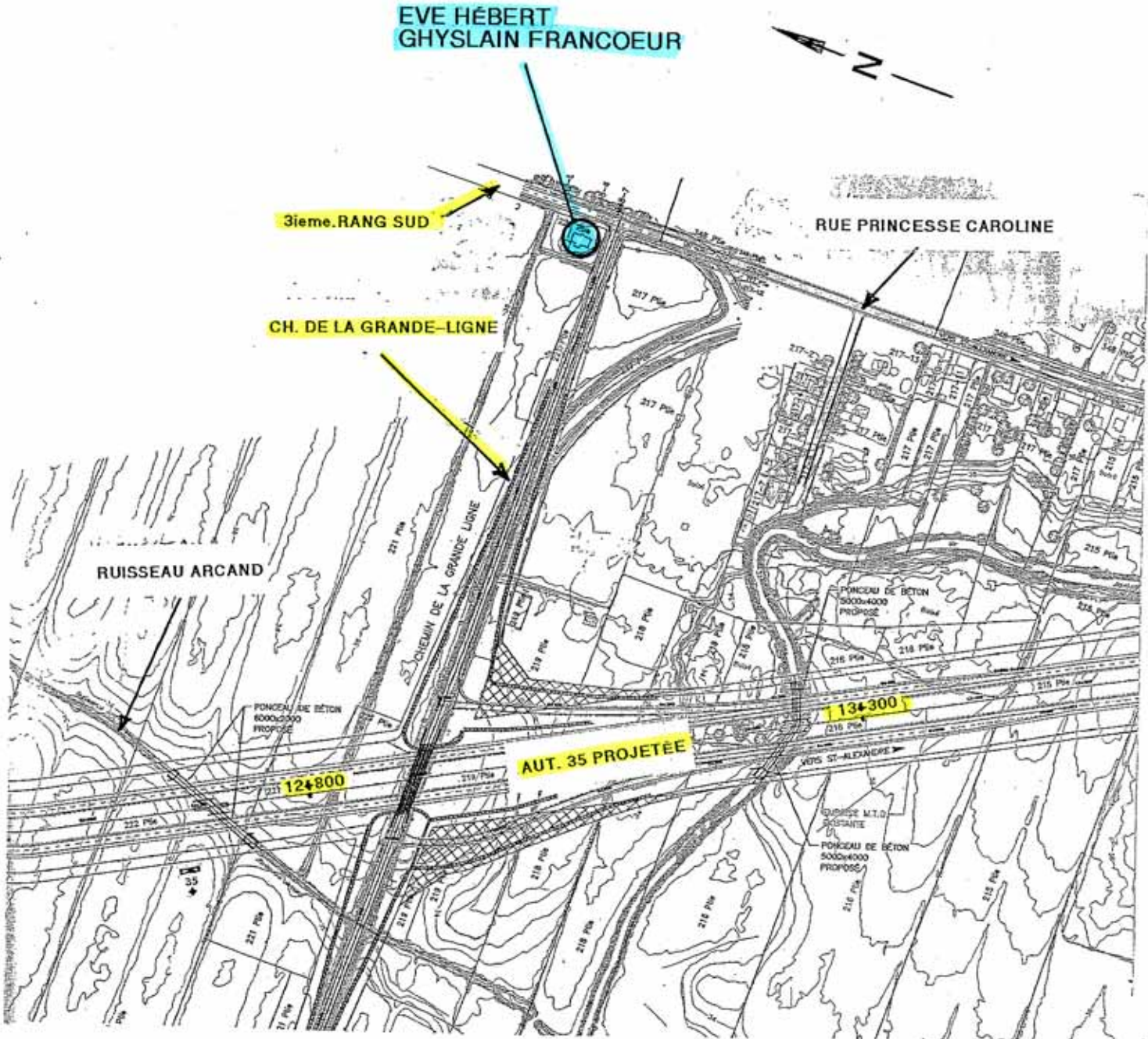
12+800

AUT. 35 PROJETEE

13+300

VOIS ST-ALEXANDRE

BOUSSOLE M.T.O.
SUSPENSE
D
PONCEAU DE BETON
5000x4000
PROPOSE





FICHE DESCRIPTIVE DU PUIT

DOSSIER: 0035-01-150 (026) 05

MUNICIPALITÉ: Saint-Jean-sur-Richelieu	C.E.P: Iberville
PROPRIÉTAIRE: Yolande Duquette	TÉLÉPHONE: 450-347-7652
ADRESSE: 21, rue Princesse Caroline	CODE POSTAL: J2X 5P4
TYPE DE PUIT: Artésien	FORME ET DIMENSION DU PUIT: 0,15 m diam.
LOCALISATION: 5m derrière la maison	CHAÎNAGE: ~13+220
DISTANCE P/R FOSSÉ PROJÉTÉ: ~210 m à gauche du CL A-35	
TYPE DE BOISAGE: Acier	LONGUEUR DU BOISAGE: inconnue*
PROFONDEUR DU PUIT P/R T.N.: Inconnue*	DÉBIT DU PUIT (L/hre): inc. (suffisant) *
NIVEAU D'EAU ACTUEL P/R T.N.: 3,5 m	NIVEAU D'EAU USUEL P/R T.N.: inconnu *
TYPE DE POMPE: Turbine*	BÂTIMENTS DÉSSERVIS: Maison*
TYPE DE TRAITEMENT D'EAU: Aucun*	ÉCHANTILLON D'EAU: Non-traitée
ENDROIT DU PRÉLÈVEMENT: Robinet extérieur	DATE ET HEURE: 2005/06/03 9:15hrs
LOCALISATION DE L'INSTALLATION SEPTIQUE: F.S à côté de la maison (Ouest)	

REMARQUES: Puits n° P-2

PLAN: 3/50

RELEVÉ PAR: Paul-André Paquet

DATE: 2005/06/03

FIRME: M.T.Q (Service géotechnique et géologie)

IMPACT (S):

ANALYSE D'EAU



YOLANDE DUQUETTE

3ieme.RANG SUD

RUE PRINCESSE CAROLINE

CH. DE LA GRANDE-LIGNE

RUISSEAU ARCAND

CHEMIN DE LA GRANDE-LIGNE

PONCEAU DE BETON
5000x4000
PROPOSE

PONCEAU DE BETON
5000x4000
PROPOSE

12+800

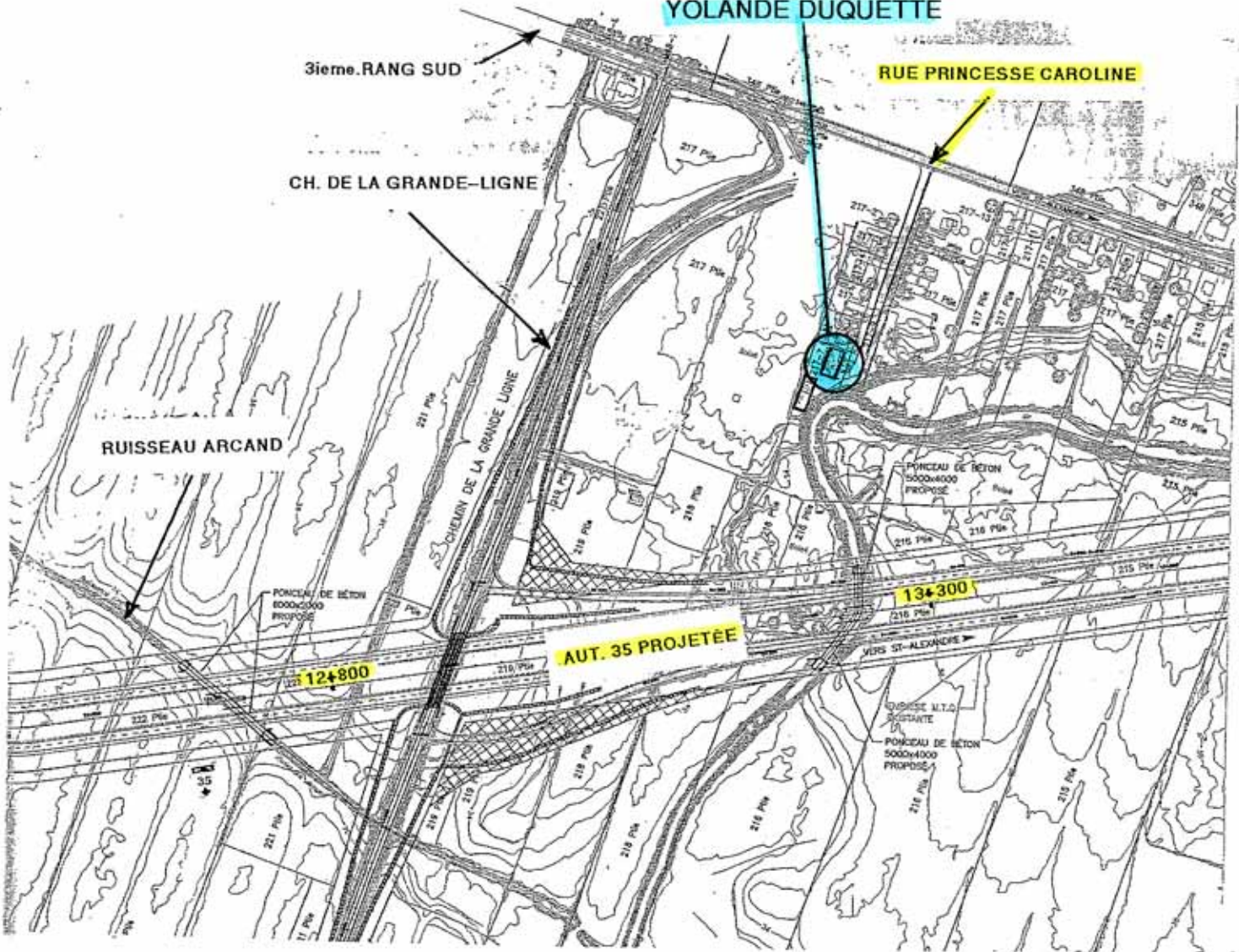
AUT. 35 PROJETÉE

13+300

BOUSSE N.T.O.
CONSTANTE

PONCEAU DE BETON
5000x4000
PROPOSE

VERS ST-ALEXANDRE



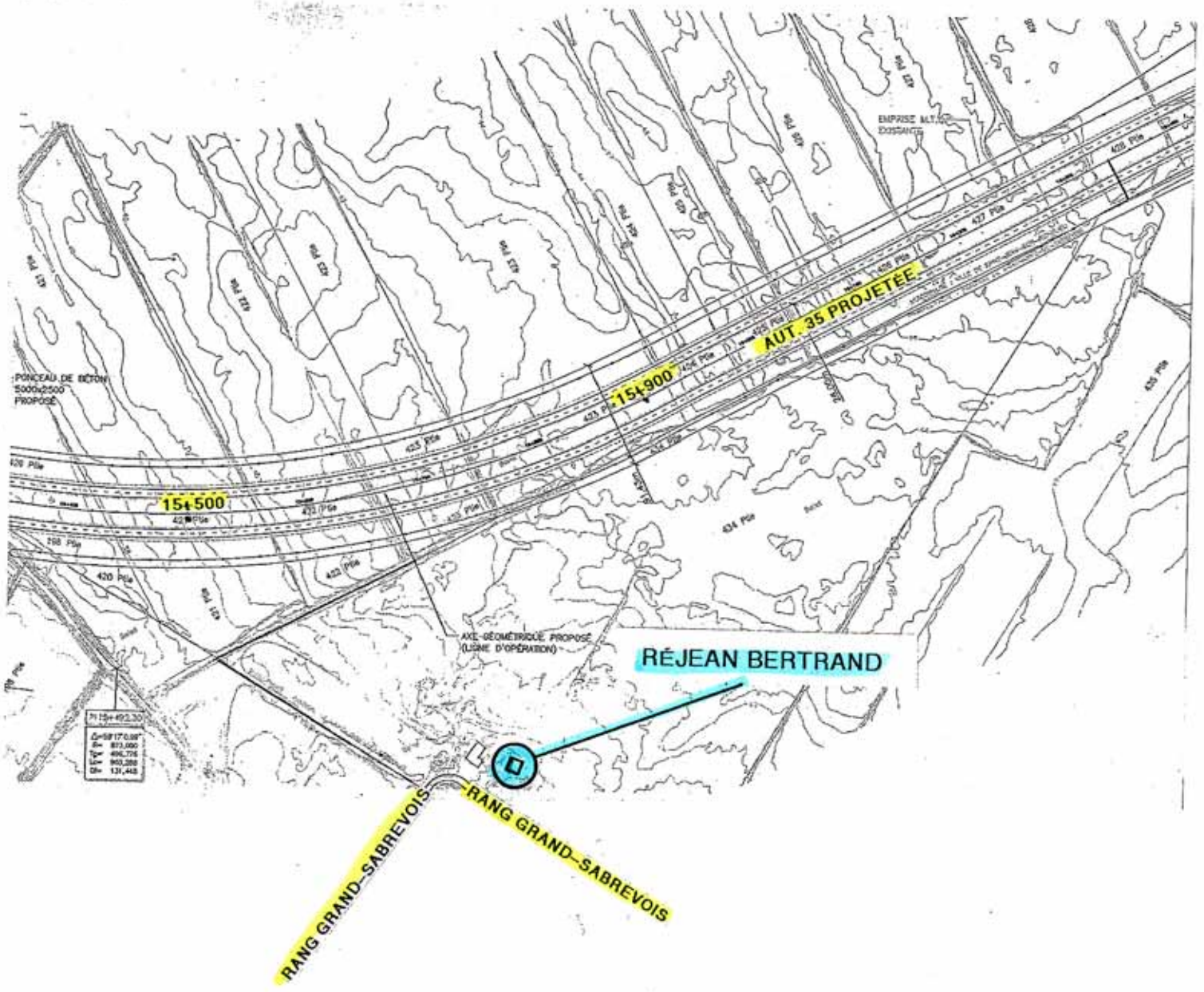
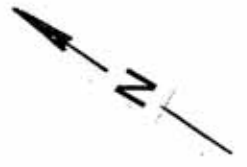


FICHE DESCRIPTIVE DU PUIT

DOSSIER: 0035-01-150 (026) 05

MUNICIPALITÉ: Sainte-Anne-De-Sabrevois	C.E.P: Iberville
PROPRIÉTAIRE: Réjean Bertrand	TÉLÉPHONE: 450-347-8941
ADRESSE: 11, rang Grand-Sabrevois	CODE POSTAL: J0J 2G0
TYPE DE PUIT: Pointe*	FORME ET DIMENSION DU PUIT: 3,81 cm dia*
LOCALISATION: Inconnue *	CHAÎNAGE: ~ 15+720
DISTANCE P/R FOSSÉ PROJETÉ: ~ 250 m à droite du CL A-35	
TYPE DE BOISAGE: Acier	LONGUEUR DU BOISAGE: Inconnue *
PROFONDEUR DU PUIT P/R T.N.: Inconnue *	DÉBIT DU PUIT (L/hre): Inconnu *
NIVEAU D'EAU ACTUEL P/R T.N.: pointe inaccessible	NIVEAU D'EAU USUEL P/R T.N.: inconnu*
TYPE DE POMPE: piston *	BATIMENTS DÉSSERVIS: la maison et le garage *
TYPE DE TRAITEMENT D'EAU: aucun*	ÉCHANTILLON D'EAU: Non-traitée*
ENDROIT DU PRÉLÈVEMENT: Robinet extérieur	DATE ET HEURE: 2005-06-02 11:00 hrs
LOCALISATION DE L'INSTALLATION SEPTIQUE: F.S à côté de la maison (sud) *	
REMARQUES:	La maison est louée à : Sylvain Ouimet et Linda Charbonneau tél. : 450-346-1116 Le propriétaire (R.Bertrand) demeure à : 2312, route 133 Saint-Jean-sur-Richelieu J2X 5V3 Puits n° P-3
PLAN: 4/50	RELEVÉ PAR: Paul-André Paquet
DATE: 2005/06/02	FIRME: M.T.Q (Service géotechnique et géologie)

IMPACT(S) : ANALYSE D'EAU



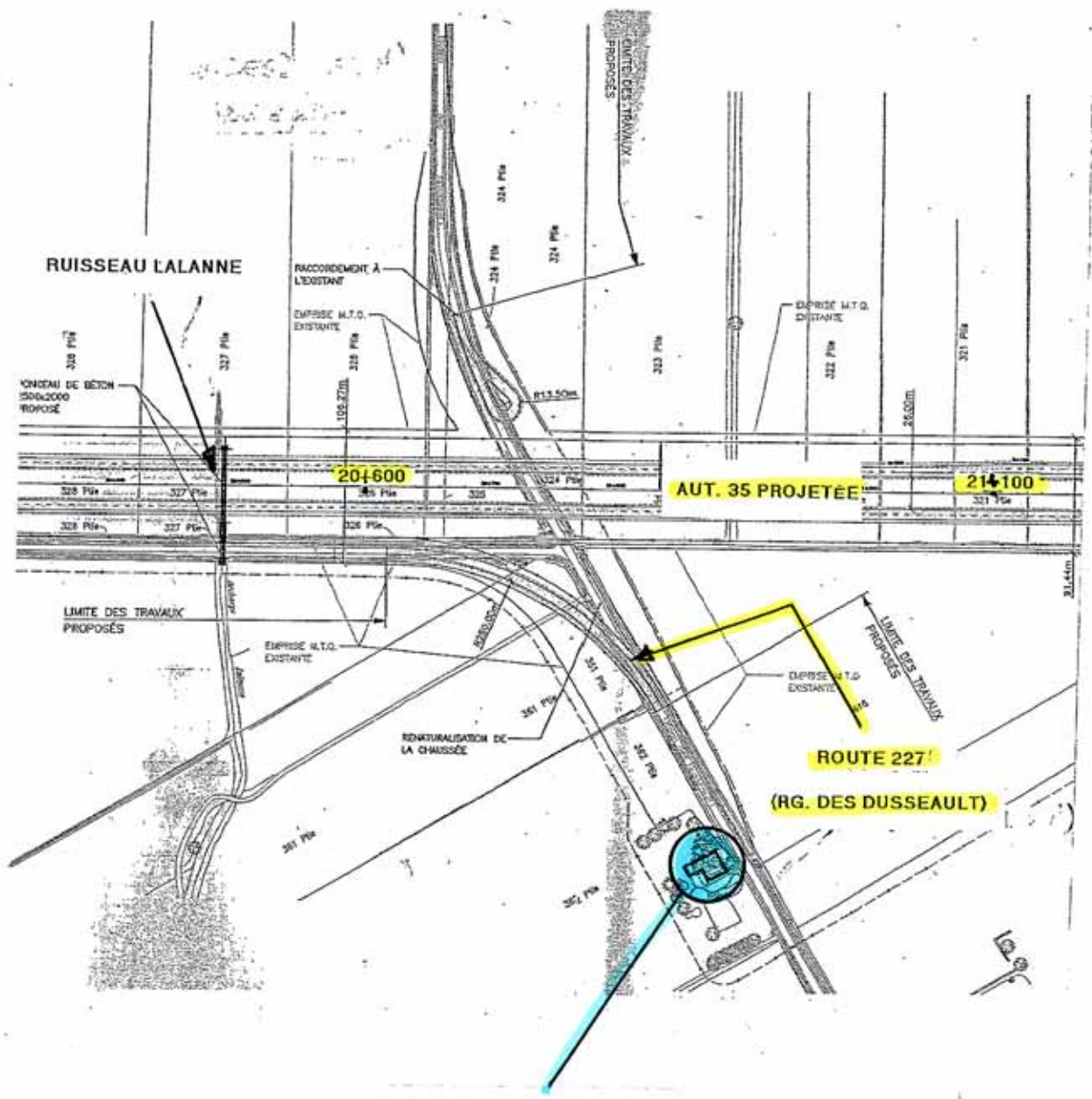


FICHE DESCRIPTIVE DU PUIT

DOSSIER: 0035-01-150 (026) 05

MUNICIPALITÉ: Saint-Alexandre		C.E.P: Iberville	
PROPRIÉTAIRE: Frank Lescrainier		TÉLÉPHONE: 450-346-2144	
ADRESSE: 1066, rang des Dussault		CODE POSTAL: J0J 1S0	
TYPE DE PUIT: Artésien*		FORME ET DIMENSION DU PUIT: 0,15 m diam.*	
LOCALISATION: Approx. 18 m derrière la maison *		CHAÎNAGE: ~ 20+860	
DISTANCE P/R FOSSÉ PROJÉTÉ: ~ 320 m à droite du CL A-35			
TYPE DE BOISAGE: Acier		LONGUEUR DU BOISAGE: inconnue *	
PROFONDEUR DU PUIT P/R T.N.: inconnue *		DÉBIT DU PUIT (L/hre): inc. (suffisant)*	
NIVEAU D'EAU ACTUEL P/R T.N.: puits enfoui *		NIVEAU D'EAU USUEL P/R T.N.: inconnu *	
TYPE DE POMPE: turbine *		BATIMENTS DÉSSERVIS: la maison et le hangar *	
TYPE DE TRAITEMENT D'EAU: adoucisseur *		ÉCHANTILLON D'EAU: Non-traitée*	
ENDROIT DU PRÉLÈVEMENT: Robinet extérieur (hangar)		DATE ET HEURE: 2005-06-02/11:55 hrs	
LOCALISATION DE L'INSTALLATION SEPTIQUE: F.S à côté de la maison * (sud)			
REMARQUES:	Puits n° P-4		
PLAN: 5/50		RELEVÉ PAR: Paul-André Paquet	
DATE: 2005/06/02		FIRME: M.T.Q (Service géotechnique et géologie)	
IMPACT(S):		ANALYSE D'EAU	

* INFORMATIONS SELON: La propriétaire



RUISSEAU LALANNE

RACCORDEMENT À L'EXISTANT
EMPRISE M.T.O. EXISTANTE

LIMITES DES TRAVAUX PROPOSÉS

ONDEAU DE BÉTON 150x2000 PROPOSÉ

EMPRISE M.T.O. EXISTANTE

20+600

AUT. 35 PROJÉTÉE

21+100

LIMITES DES TRAVAUX PROPOSÉS

EMPRISE M.T.O. EXISTANTE

RENTURBATION DE LA CHAUSSEE

LIMITES DES TRAVAUX PROPOSÉS

ROUTE 227

(RG. DES DUSSEAULT)

FRANK LESCRAINIER



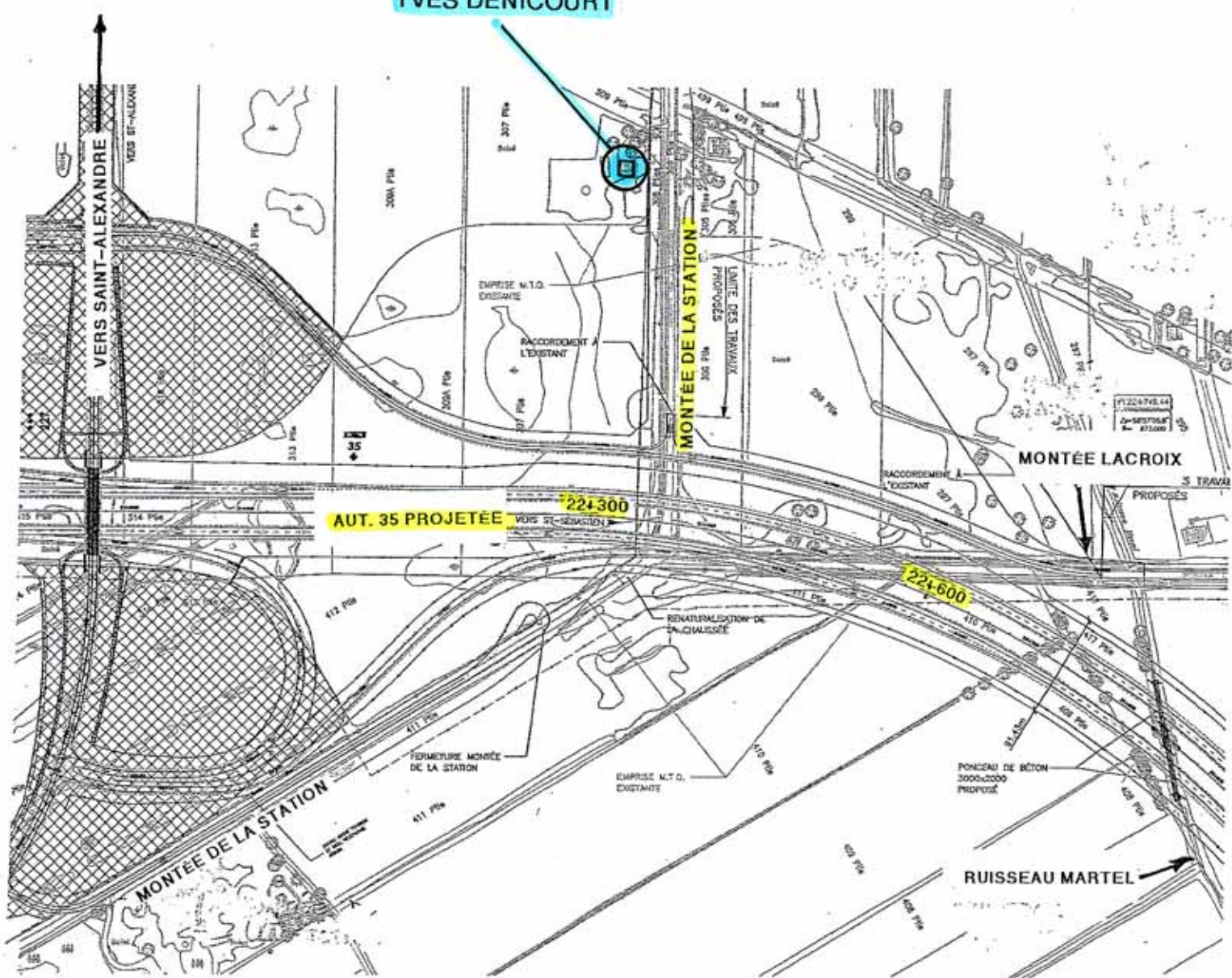
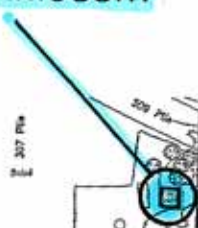
FICHE DESCRIPTIVE DU PUIT

DOSSIER: 0035-01-150(026)05

MUNICIPALITÉ: Saint-Alexandre	C.E.P: Iberville
PROPRIÉTAIRE: Yves Denicourt	TÉLÉPHONE: 450-346-3161
ADRESSE: 1173, Montée de la Station	CODE POSTAL: J0J 1S0
TYPE DE PUIT: Artésien*	FORME ET DIMENSION DU PUIT: 0,15 m diam.*
LOCALISATION: Approx. 5 m derrière la maison *	CHAÎNAGE: ~ 22+320
DISTANCE P/R FOSSÉ PROJETÉ: ~ 300 m à gauche du CL A-35	
TYPE DE BOISAGE: Acier	LONGUEUR DU BOISAGE: Inconnue*
PROFONDEUR DU PUIT P/R T.N.: inconnue*	DÉBIT DU PUIT (L/hre): inc. (suffisant)*
NIVEAU D'EAU ACTUEL P/R T.N.: puits enfoui *	NIVEAU D'EAU USUEL P/R T.N.: inconnu*
TYPE DE POMPE: Turbine *	BÂTIMENTS DÉSSERVIS: la maison *
TYPE DE TRAITEMENT D'EAU: adoucisseur*	ÉCHANTILLON D'EAU: traitée *
ENDROIT DU PRÉLÈVEMENT: robinet extérieur	DATE ET HEURE: 2005-06-03/ 10:00 hr
LOCALISATION DE L'INSTALLATION SEPTIQUE: F.S et C.É devant la maison *	
REMARQUES:	Puits n° P-5
PLAN: 5/50	RELEVÉ PAR: Paul-André Paquet
DATE: 2005/06/03	FIRME: M.T.Q (Service géotechnique et géologie)
IMPACT(S): ANALYSE D'EAU	



YVES DENICOURT





FICHE DESCRIPTIVE DU PUIT

DOSSIER: 0035-01-150 (026) 05

MUNICIPALITÉ: Saint-Alexandre		C.E.P: Iberville	
PROPRIÉTAIRE: Clarisse Choinière		TÉLÉPHONE: 450-346-4797	
ADRESSE: 1174, Montée de la Station		CODE POSTAL: J0J 1S0	
TYPE DE PUIT: Artésien*		FORME ET DIMENSION DU PUIT: 0,15 m diam.*	
LOCALISATION: Approx. 4 m devant la maison *		CHAÎNAGE: ~ 22+380	
DISTANCE P/R FOSSÉ PROJETÉ: ~ 330 m à gauche du CL A-35			
TYPE DE BOISAGE: Acier		LONGUEUR DU BOISAGE: inconnue*	
PROFONDEUR DU PUIT P/R T.N.: 5,5 m *		DÉBIT DU PUIT (L/hre): Inc. (suffisant)*	
NIVEAU D'EAU ACTUEL P/R T.N.: puits enfoui *		NIVEAU D'EAU USUEL P/R T.N.: inconnu *	
TYPE DE POMPE: piston *		BÂTIMENTS DÉSSERVIS: la maison *	
TYPE DE TRAITEMENT D'EAU: aucun*		ÉCHANTILLON D'EAU: non-traitée *	
ENDROIT DU PRÉLÈVEMENT: robinet extérieur		DATE ET HEURE: 2005-06-02/ 13:15 hr	
LOCALISATION DE L'INSTALLATION SEPTIQUE: Aucun			

REMARQUES:	Puits n° P-6

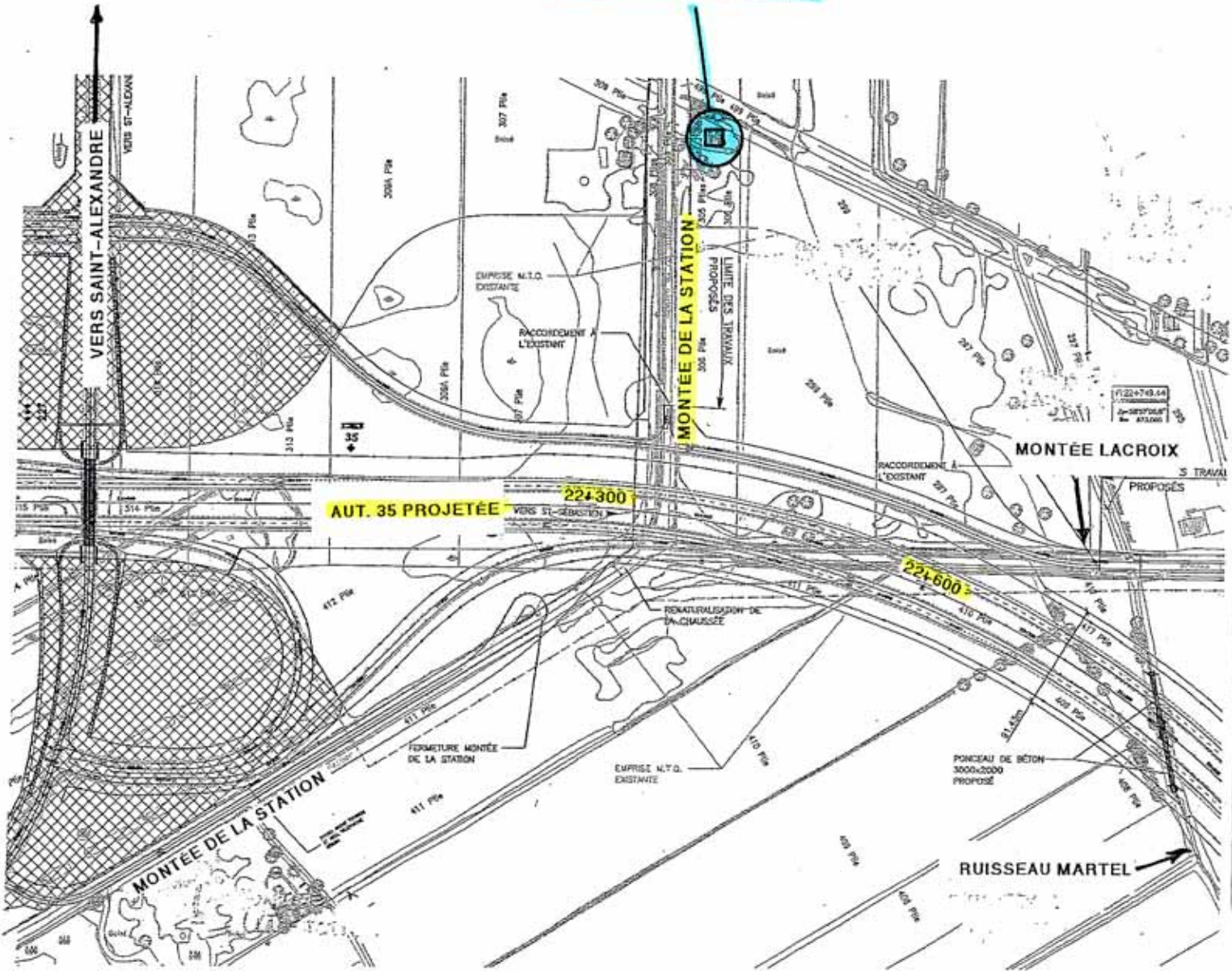
PLAN: 5/50	RELEVÉ PAR: Paul-André Paquet
DATE: 2005/06/02	FIRME: M.T.Q (Service géotechnique et géologie)

IMPACT(S) : ANALYSE D'EAU

* INFORMATIONS SELON: La propriétaire



CLARISSE CHOINIERE





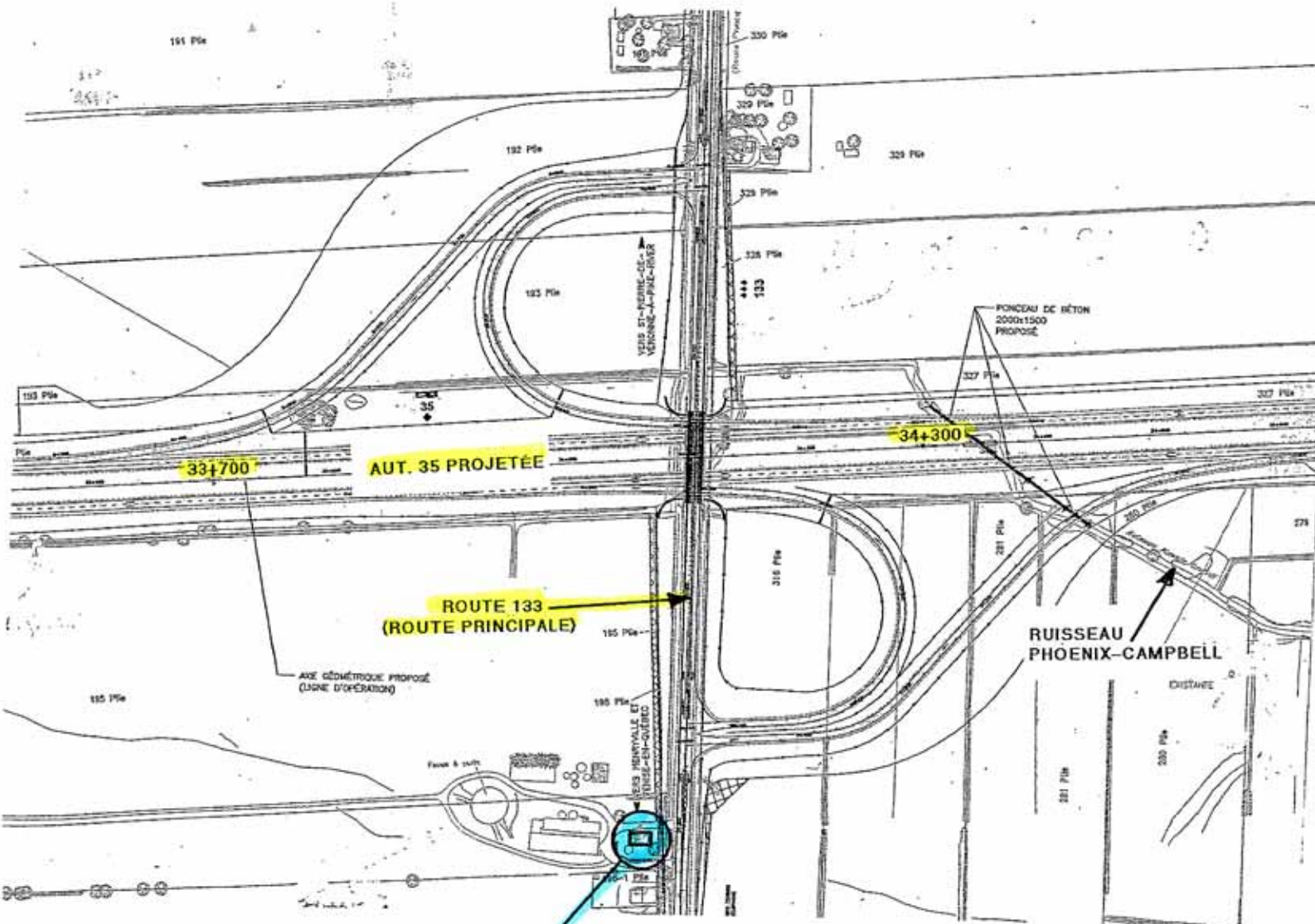
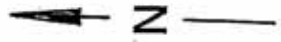
FICHE DESCRIPTIVE DU PUIT

DOSSIER: 0035-01-150(026)05

MUNICIPALITÉ: Saint-Sébastien	C.E.P: Iberville
PROPRIÉTAIRE: Bernard Poulin	TÉLÉPHONE: 450-244-5879
ADRESSE: 819, route 133	CODE POSTAL: J0J 2C0
TYPE DE PUIT: Artésien	FORME ET DIMENSION DU PUIT: 0,15 m diam.
LOCALISATION: Approx. 80 m du coin N-O de la maison	CHAÎNAGE: ~ 34+020
DISTANCE P/R FOSSÉ PROJETÉ: ~ 400 m à droite du CL A-35	
TYPE DE BOISAGE: Acier	LONGUEUR DU BOISAGE: Inconnue *
PROFONDEUR DU PUIT P/R T.N.: 27,4 m *	DÉBIT DU PUIT (L/hre): inc. (suffisant) *
NIVEAU D'EAU ACTUEL P/R T.N.: 1 m	NIVEAU D'EAU USUEL P/R T.N.: inconnu *
TYPE DE POMPE: Submersible	BÂTIMENTS DÉSSERVIS: voir remarques
TYPE DE TRAITEMENT D'EAU: Aucun*	ÉCHANTILLON D'EAU: non-traitée *
ENDROIT DU PRÉLÈVEMENT: robinet de cuisine	DATE ET HEURE: 2005/06/02/ 14:30 hr
LOCALISATION DE L'INSTALLATION SEPTIQUE: F.S et C.É à côté de la maison (Est)	
REMARQUES:	Le puits alimente la maison du propriétaire (no 819), la maison voisine (no 813), la laiterie et l'étable. *
	Puits n° P-7
PLAN: 8/50	RELEVÉ PAR: Paul-André Paquet
DATE: 2005/06/02	FIRME: M.T.Q (Service géotechnique et géologie)

IMPACT(S): ANALYSE D'EAU

* INFORMATIONS SELON: le propriétaire



BERNARD POULIN

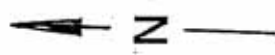


FICHE DESCRIPTIVE DU PUITIS

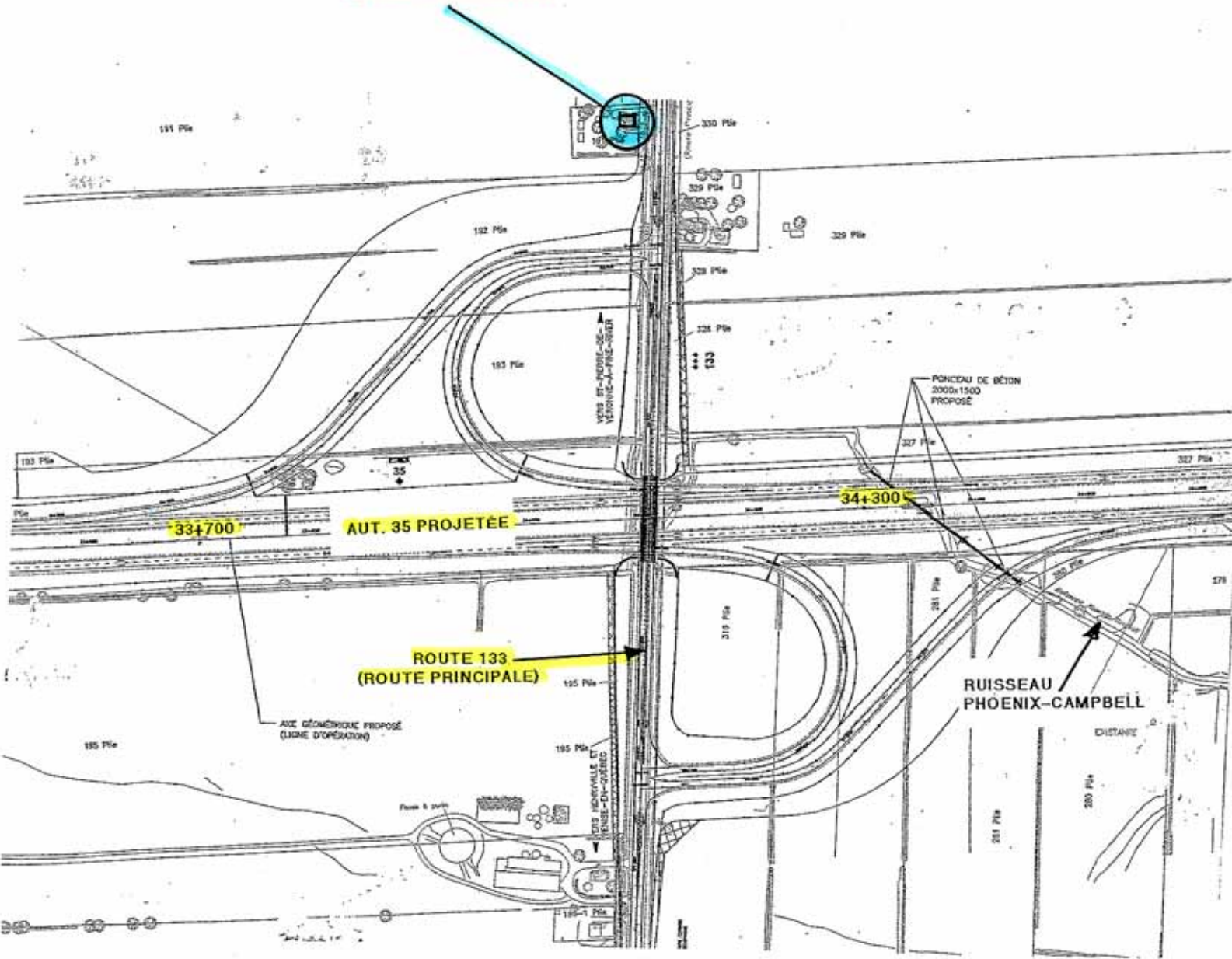
DOSSIER: 0035-01-150 (026) 05

MUNICIPALITÉ: Saint-Sébastien		C.E.P: Iberville	
PROPRIÉTAIRE: Ghislain Provost et Sylvie Raymond		TÉLÉPHONE: 450-244-5725	
ADRESSE: 935, route 133		CODE POSTAL: J0J 2C0	
TYPE DE PUITIS: Artésien		FORME ET DIMENSION DU PUITIS: 0,15 m diam.	
LOCALISATION: Approx. 20 m derrière la maison		CHAÎNAGE: ~ 34+080	
DISTANCE P/R FOSSÉ PROJETÉ: ~ 360 m à gauche du CL A-35			
TYPE DE BOISAGE: Acier		LONGUEUR DU BOISAGE: Approx. 6m *	
PROFONDEUR DU PUITIS P/R T.N.: Approx. 22,8 m *		DÉBIT DU PUITIS (L/hre): 1600 *	
NIVEAU D'EAU ACTUEL P/R T.N.: 1,7 m		NIVEAU D'EAU USUEL P/R T.N.: Inconnu *	
TYPE DE POMPE: Submersible		BÂTIMENTS DÉSSERVIS: La maison *	
TYPE DE TRAITEMENT D'EAU: Adoucisseur *		ÉCHANTILLON D'EAU: non-traitée *	
ENDROIT DU PRÉLÈVEMENT: robinet extérieur		DATE ET HEURE: 2005-06-16/ 10:40 hr	
LOCALISATION DE L'INSTALLATION SEPTIQUE: F.S derrière la maison			
REMARQUES: Puits n° P-8			
PLAN: 8/50		RELEVÉ PAR: Paul-André Paquet	
DATE: 2005/06/15		FIRME: M.T.Q (Service géotechnique et géologie)	
IMPACT(S): ANALYSE D'EAU			

* INFORMATIONS SELON: Les propriétaires



**GHISLAIN PROVOST
SYLVIE RAYMOND**





FICHE DESCRIPTIVE DU PUIT

DOSSIER: 0035-01-150(026)05

MUNICIPALITÉ: Saint-Sébastien		C.E.P: Iberville	
PROPRIÉTAIRE: Marc-André Trudeau et Nathalie Richard			TÉLÉPHONE: 450-244-6027
ADRESSE: 916, route 133			CODE POSTAL: J0J 2C0
TYPE DE PUIT: Artésien*		FORME ET DIMENSION DU PUIT: 0,15 m diam. *	
LOCALISATION: Approx. 9 m du coin S-E de la maison *			CHAÎNAGE: ~ 34+150
DISTANCE P/R FOSSÉ PROJÉTÉ: ~ 275 m à gauche du CL A-35			
TYPE DE BOISAGE: Acier		LONGUEUR DU BOISAGE: Inconnue *	
PROFONDEUR DU PUIT P/R T.N.: Inconnue *		DÉBIT DU PUIT (L/hre): Inc. (suffisant) *	
NIVEAU D'EAU ACTUEL P/R T.N.: puits enfoui *		NIVEAU D'EAU USUEL P/R T.N.: inconnu *	
TYPE DE POMPE: turbine *		BÂTIMENTS DÉSSERVIS: la maison *	
TYPE DE TRAITEMENT D'EAU: filtre à fer et adoucisseur		ÉCHANTILLON D'EAU: traitée *	
ENDROIT DU PRÉLÈVEMENT: Robinet extérieur		DATE ET HEURE: 2005-06-16/ 10:20 hr	
LOCALISATION DE L'INSTALLATION SEPTIQUE: F.S et C.É à côté de la maison* (Ouest)			

REMARQUES: Puits n° P-9

PLAN: 8/50

RELEVÉ PAR: Paul-André Paquet

DATE: 2005/06/15

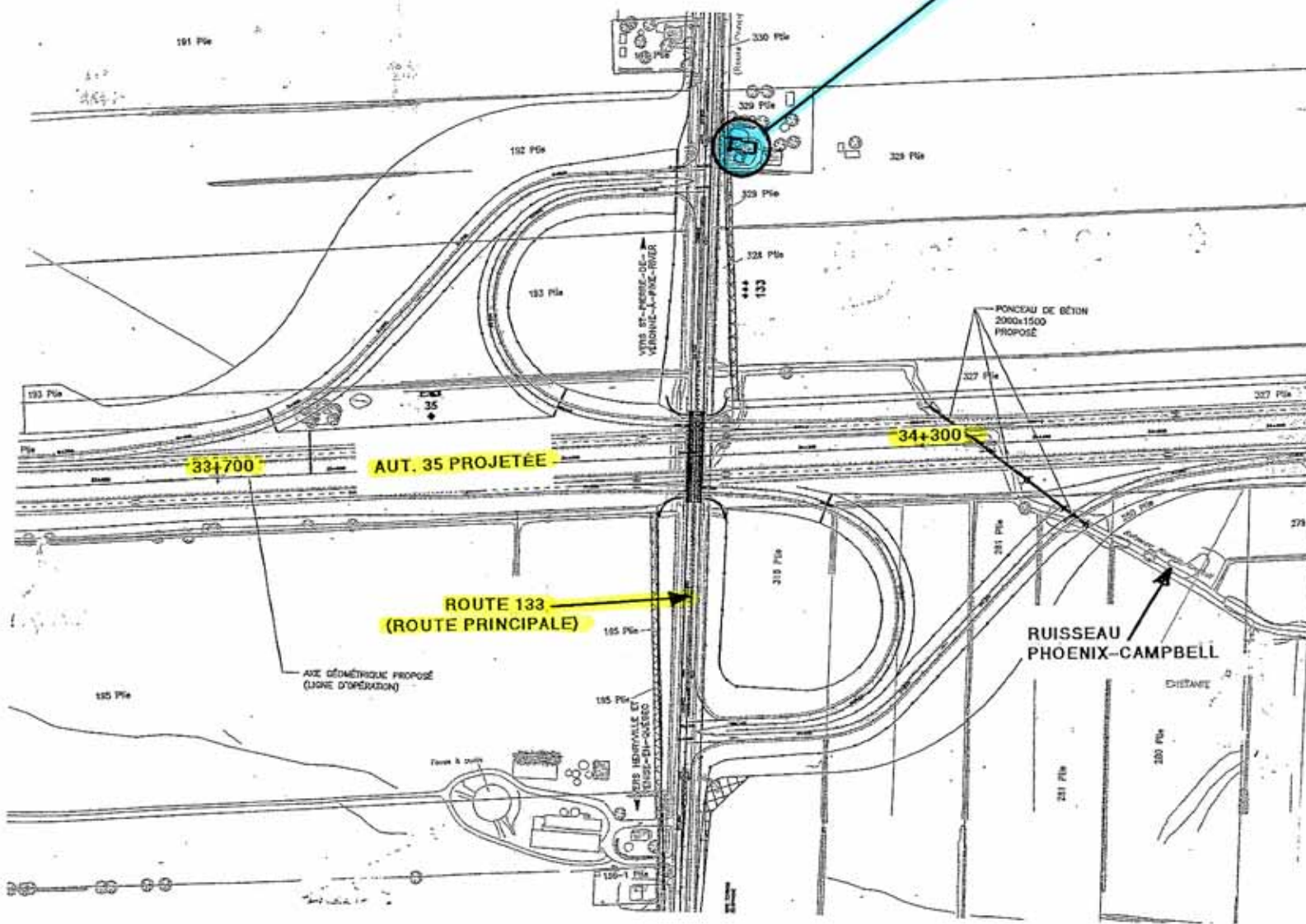
FIRME: M.T.Q (Service géotechnique et géologie)

IMPACT(S):

ANALYSE D'EAU



MARC-ANDRÉ TRUDEAU
NATHALIE RICHARD



191 Pte

192 Pte

193 Pte

193 Pte

33+700

AUT. 35 PROJETÉE

ROUTE 133
(ROUTE PRINCIPALE)

AVENUE GÉOMÉTRIQUE PROPOSÉE
(LIGNE D'OPÉRATION)

195 Pte

195 Pte

195 Pte

195 Pte

195 Pte

330 Pte

329 Pte

329 Pte

328 Pte

328 Pte

327 Pte

327 Pte

327 Pte

327 Pte

327 Pte

327 Pte

327 Pte

327 Pte

327 Pte

34+300

PONCEAU DE BÉTON
2000x1500
PROPOSÉ

RUISSEAU
PHOENIX-CAMPBELL

DISTANCE

200 Pte

200 Pte

200 Pte

200 Pte

200 Pte

200 Pte

200 Pte

200 Pte

200 Pte

278

278

278

278

278

278



FICHE DESCRIPTIVE DU PUIT

DOSSIER: 0035-01-150(026)05

MUNICIPALITÉ: St-Pierre-de-Véronne-À-Pike-River		C.E.P: Brome-Missisquoi
PROPRIÉTAIRE: Urbain Bellefroid		TÉLÉPHONE: 450-244-8828
ADRESSE: 1283, rang des Ducharme		CODE POSTAL: J0J 1P0
TYPE DE PUIT: Artésien*	FORME ET DIMENSION DU PUIT: 0,15 m diam.*	
LOCALISATION: Approx. 1,5 m derrière la maison		CHAÎNAGE: ~ 37+880
DISTANCE P/R FOSSÉ PROJETÉ: ~ 360 m à gauche du CL A-35		
TYPE DE BOISAGE: Acier	LONGUEUR DU BOISAGE: Inconnue *	
PROFONDEUR DU PUIT P/R T.N.: Approx. 30 m *	DÉBIT DU PUIT (L/hre): inc. (suffisant)*	
NIVEAU D'EAU ACTUEL P/R T.N.: puits enfoui *	NIVEAU D'EAU USUEL P/R T.N.: inconnu*	
TYPE DE POMPE: Turbine *	BATIMENTS DÉSSERVIS: la maison *	
TYPE DE TRAITEMENT D'EAU: Aucun*	ÉCHANTILLON D'EAU: Non-traitée*	
ENDROIT DU PRÉLÈVEMENT: robinet extérieur	DATE ET HEURE: 2005-06-02/ 16:00 hr	
LOCALISATION DE L'INSTALLATION SEPTIQUE: F.S et C.É derrière la maison *		

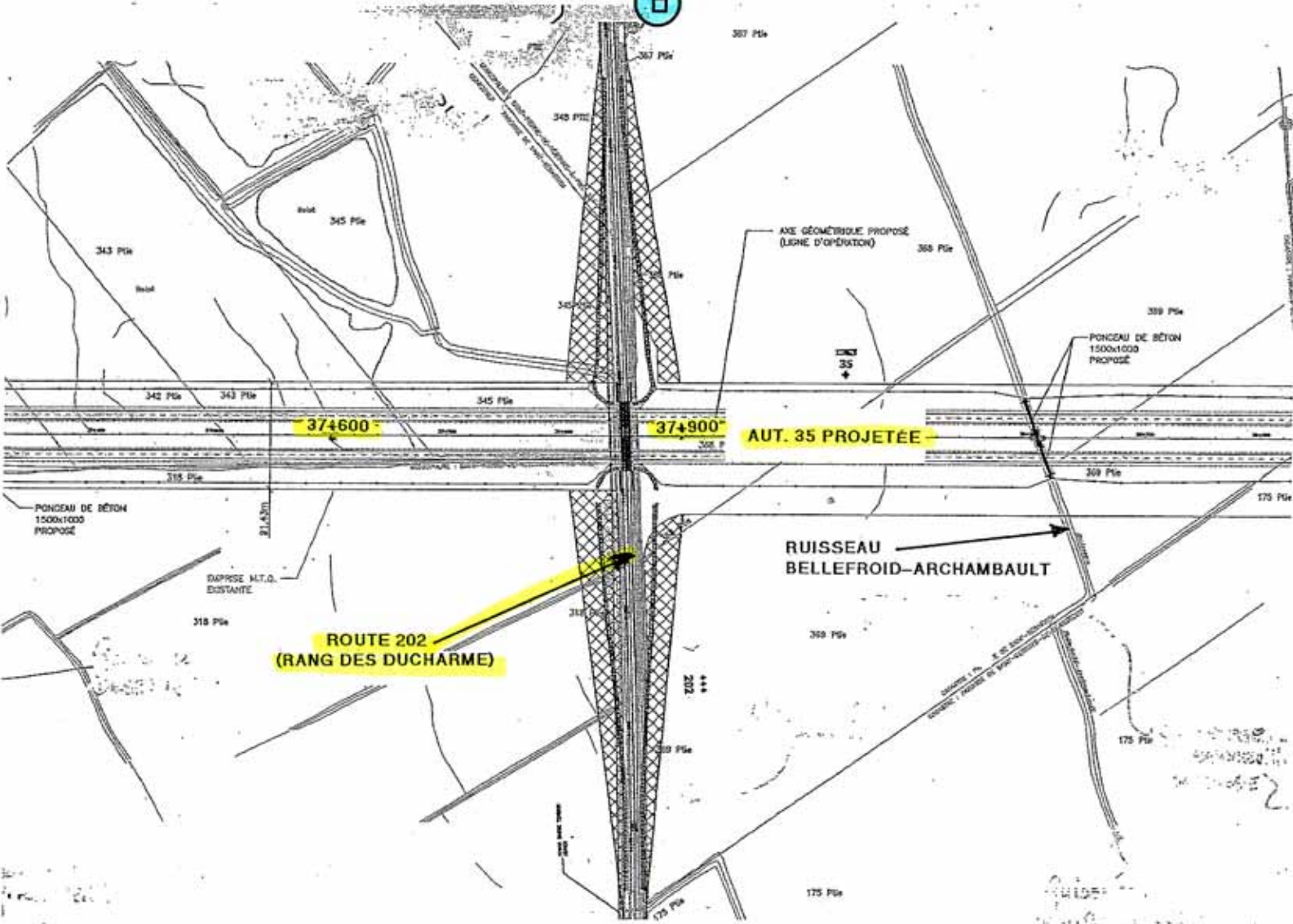
REMARQUES:	Puits n° P-10

PLAN: 9/50	RELEVÉ PAR: Paul-André Paquet
DATE: 2005/06/02	FIRME: M.T.Q (Service géotechnique et géologie)

IMPACT(S) : ANALYSE D'EAU

* INFORMATIONS SELON: Le propriétaire

URBAIN BELLEFROID
(LOCALISATION APPROXIMATIVE)



374600

374900

AUT. 35 PROJETÉE

ROUTE 202
(RANG DES DUCHARME)

RUISSEAU
BELLEFROID-ARCHAMBAULT



FICHE DESCRIPTIVE DU PUIT

DOSSIER: 0035-01-150 (026) 05

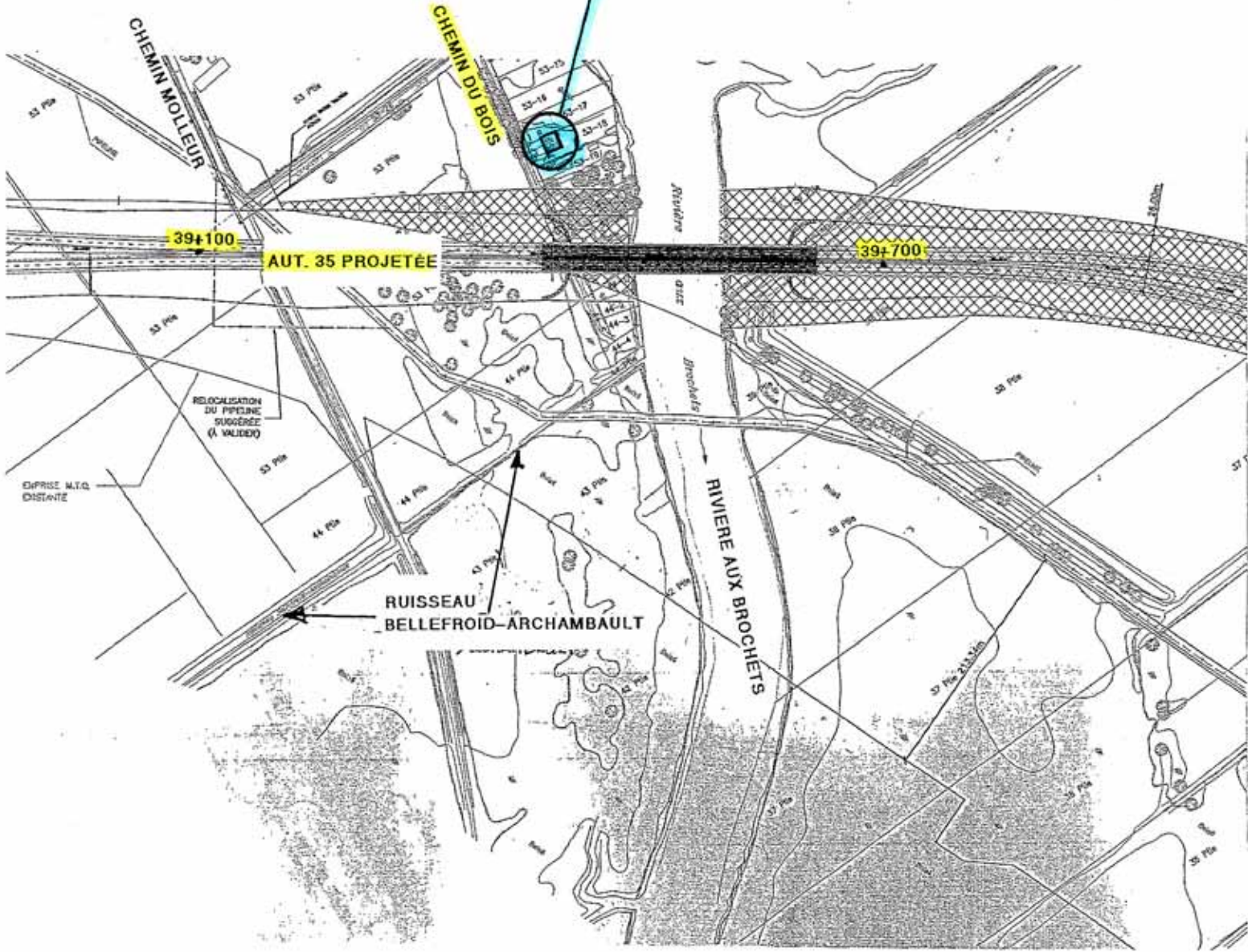
MUNICIPALITÉ: St-Pierre-de-Véronne-À-Pike-River	C.E.P: Brome-Missisquoi
PROPRIÉTAIRE: Gabriel Thuot	TÉLÉPHONE: 450-357-6941
ADRESSE: 79, chemin du Bois	CODE POSTAL: J0J 1P0
TYPE DE PUIT: Artésien	FORME ET DIMENSION DU PUIT: 0,15 m diam.
LOCALISATION: Approx. 4,75m devant la maison	CHAÎNAGE: ~ 39+400
DISTANCE P/R FOSSÉ PROJETÉ: ~ 100 m à gauche du CL A-35	
TYPE DE BOISAGE: Acier	LONGUEUR DU BOISAGE: Inconnue *
PROFONDEUR DU PUIT P/R T.N.: Approx. 22,8 m *	DÉBIT DU PUIT (L/hre): 11365 *
NIVEAU D'EAU ACTUEL P/R T.N.: 1,5 m	NIVEAU D'EAU USUEL P/R T.N.: Inconnu *
TYPE DE POMPE: Submersible	BÂTIMENTS DÉSSERVIS: la maison *
TYPE DE TRAITEMENT D'EAU: Aucun	ÉCHANTILLON D'EAU: Non-traitée*
ENDROIT DU PRÉLÈVEMENT: robinet extérieur	DATE ET HEURE: 2005-06-16/ 18:15 hr
LOCALISATION DE L'INSTALLATION SEPTIQUE:	F.S et C.É derrière la maison *
REMARQUES: Puits n° P-11	
PLAN: 10/50	RELEVÉ PAR: Paul-André Paquet
DATE: 2005/06/16	FIRME: M.T.Q (Service géotechnique et géologie)

IMPACT(S): ANALYSE D'EAU

* INFORMATIONS SELON: Le propriétaire



GABRIEL THUOT



CHEMIN MOLLEUR

CHEMIN DU BOIS

39+100

AUT. 35 PROJÉTÉE

39+700

RELOCALISATION
DU PIPELINE
SUGGÉRÉE
(A VALIDER)

DEPRISE N.T.O.
DISTANTE

RUISSEAU
BELLEFROID-ARCHAMBAULT

RIVIERE AUX BROCHETS





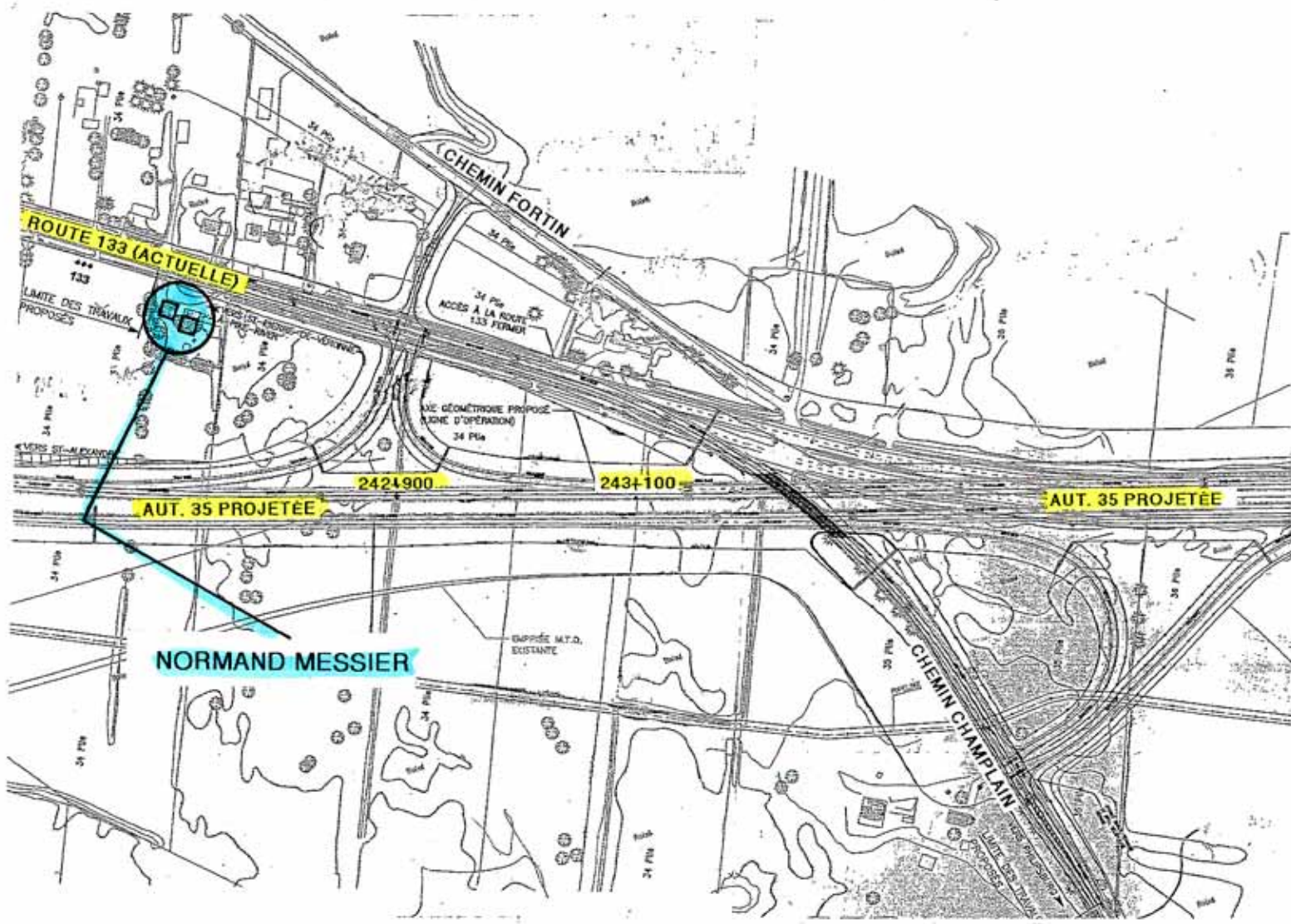
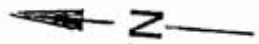
FICHE DESCRIPTIVE DU PUIT

DOSSIER: 0035-01-150 (026) 05

MUNICIPALITÉ: Saint-Armand	C.E.P: Brome-Missisquoi
PROPRIÉTAIRE: Normand Messier	TÉLÉPHONE: 450-248-4741
ADRESSE: 1011, route 133	CODE POSTAL: J0J 1T0
TYPE DE PUIT: Artésien	FORME ET DIMENSION DU PUIT: 0,15 m diam.
LOCALISATION: Approx. 1,5 m devant le commerce	CHAÎNAGE: ~ 242+720
DISTANCE P/R FOSSÉ PROJETÉ: ~ 150 m à gauche du CL A-35 (Voie est)	
TYPE DE BOISAGE: acier	LONGUEUR DU BOISAGE: Inconnue *
PROFONDEUR DU PUIT P/R T.N.: inconnue *	DÉBIT DU PUIT (L/hre): inc. (suffisant)*
NIVEAU D'EAU ACTUEL P/R T.N.: pas d'accès au puits	NIVEAU D'EAU USUEL P/R T.N.: inconnu*
TYPE DE POMPE: Submersible*	BÂTIMENTS DÉSSERVIS: la maison*
TYPE DE TRAITEMENT D'EAU: aucun*	ÉCHANTILLON D'EAU: Non-traitée*
ENDROIT DU PRÉLÈVEMENT: robinet extérieur (maison)	DATE ET HEURE: 2005-06-16/ 14:15 hr
LOCALISATION DE L'INSTALLATION SEPTIQUE: F.S et C.É derrière la maison *	
REMARQUES: Puits n° P-12	
PLAN: 10/50	RELEVÉ PAR: Paul-André Paquet
DATE: 2005/06/16	FIRME: M.T.Q (Service géotechnique et géologie)

IMPACT (S): ANALYSE D'EAU

* INFORMATIONS SELON: Le propriétaire



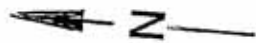


FICHE DESCRIPTIVE DU PUIT

DOSSIER: 0035-01-150 (026) 05

MUNICIPALITÉ: Saint-Armand	C.E.P: Brome-Missisquoi
PROPRIÉTAIRE: Suzanne Messier	TÉLÉPHONE: 450-248-2628
ADRESSE: 1008, route 133	CODE POSTAL: JOJ 1N0
TYPE DE PUIT: Artésien*	FORME ET DIMENSION DU PUIT: 0,15 m diam.*
LOCALISATION: Approx. 6 m derrière la maison *	CHAÎNAGE: ~ 242+750
DISTANCE P/R FOSSÉ PROJETÉ: ~ 230m à gauche du CL A-35 (Voie est)	
TYPE DE BOISAGE: acier	LONGUEUR DU BOISAGE: Inconnue *
PROFONDEUR DU PUIT P/R T.N.: Approx. 38,1 m *	DÉBIT DU PUIT (L/hre): inc. (suffisant)*
NIVEAU D'EAU ACTUEL P/R T.N.: puits enfoui *	NIVEAU D'EAU USUEL P/R T.N.: inconnu *
TYPE DE POMPE: Turbine*	BÂTIMENTS DÉSSERVIS: la maison *
TYPE DE TRAITEMENT D'EAU: adoucisseur *	ÉCHANTILLON D'EAU: Traitée*
ENDROIT DU PRÉLÈVEMENT: Robinet de cuisine	DATE ET HEURE: 2005-06-16/ 15:00 hr
LOCALISATION DE L'INSTALLATION SEPTIQUE: F.S à côté de la maison * (Sud)	
REMARQUES:	Adresse postale : Suzanne Messier
	C.P. 77
	Philipsburg (Québec)
	JOJ 1N0
	Puits n° P-13
PLAN: 10/50	RELEVÉ PAR: Paul-André Paquet
DATE: 2005/06/16	FIRME: M.T.Q (Service géotechnique et géologie)

IMPACT(S) : ANALYSE D'EAU



SUZANNE MESSIER



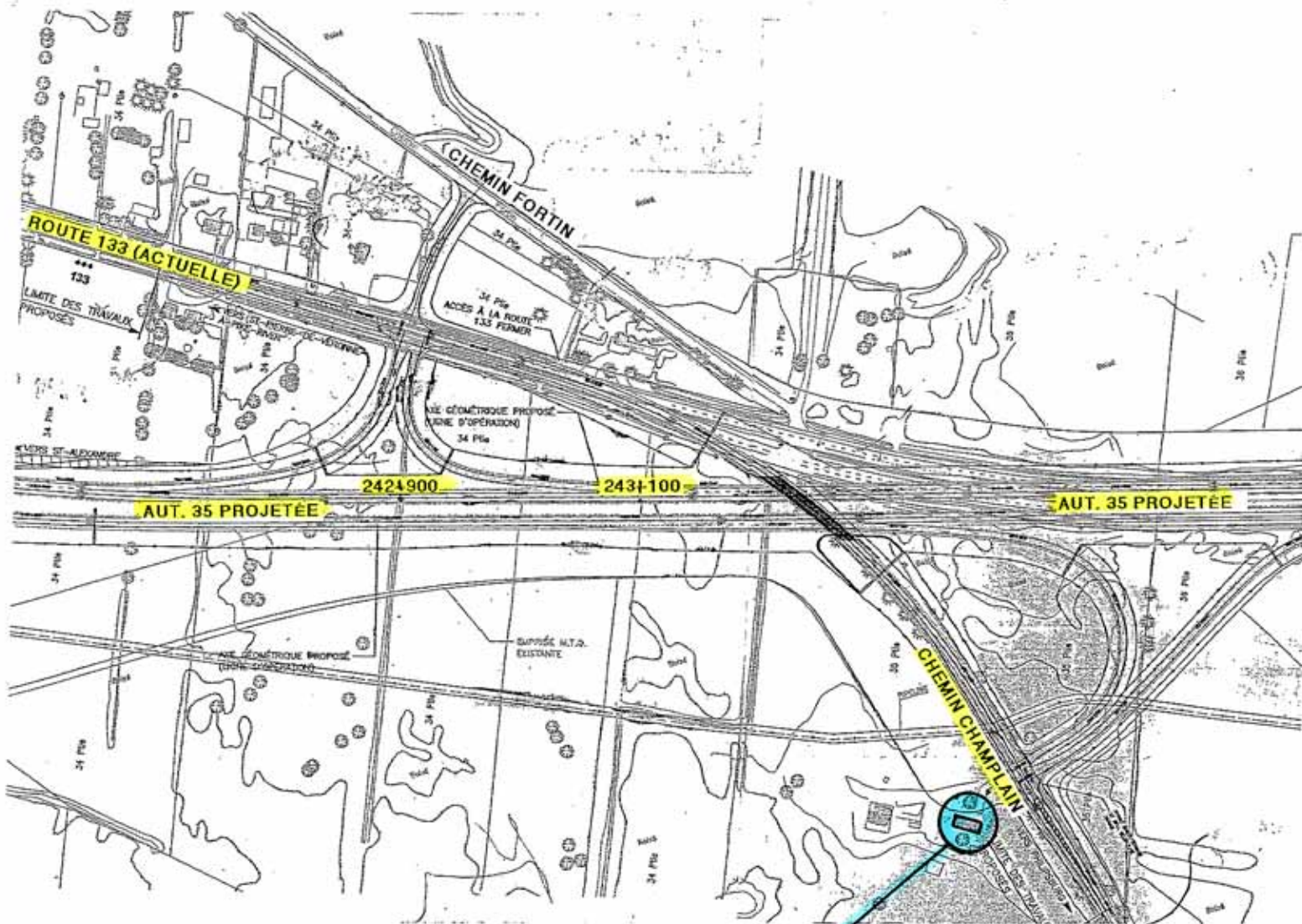
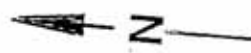


FICHE DESCRIPTIVE DU PUIT

DOSSIER: 0035-01-150 (026) 05

MUNICIPALITÉ: Saint-Armand		C.E.P: Brome-Missisquoi	
PROPRIÉTAIRE: Marielle Cartier		TÉLÉPHONE: 450-248-0038	
ADRESSE: 795, chemin Champlain		CODE POSTAL: J0J 1T0	
TYPE DE PUIT: Artésien		FORME ET DIMENSION DU PUIT: 0,15 m dia.	
LOCALISATION: Approx. 8 m du coin N-E de la maison		CHAÎNAGE: ~ 243+350	
DISTANCE P/R FOSSÉ PROJÉTÉ: ~ 260 m à droite du CL A-35 (Voie est)			
TYPE DE BOISAGE: Acier		LONGUEUR DU BOISAGE: Approx. 3 m *	
PROFONDEUR DU PUIT P/R T.N.: Approx. 33,5 m *		DÉBIT DU PUIT (L/hre): Approx. 680 *	
NIVEAU D'EAU ACTUEL P/R T.N.: 7,3 m		NIVEAU D'EAU USUEL P/R T.N.: inconnu *	
TYPE DE POMPE: Submersible		BATIMENTS DÉSSERVIS: La maison *	
TYPE DE TRAITEMENT D'EAU: Adoucisseur *		ÉCHANTILLON D'EAU: Traitée*	
ENDROIT DU PRÉLÈVEMENT: Robinet de cuisine		DATE ET HEURE: 2005-06-16/ 17:20 hr	
LOCALISATION DE L'INSTALLATION SEPTIQUE: F.S et C.É derrière la maison *			
REMARQUES:	Les propriétaires possèdent aussi un autre puits artésien (prof. 48,7 m, boisage 2,75 m) qui sert pour le fenil (animaux)*.		
	Puits n° P-14		
PLAN: 11/50		RELEVÉ PAR: Paul-André Paquet	
DATE: 2005/06/16		FIRME: M.T.Q (Service géotechnique et géologie)	
IMPACT (S): ANALYSE D'EAU			

* INFORMATIONS SELON: La propriétaire



MARIELLE CARTIER

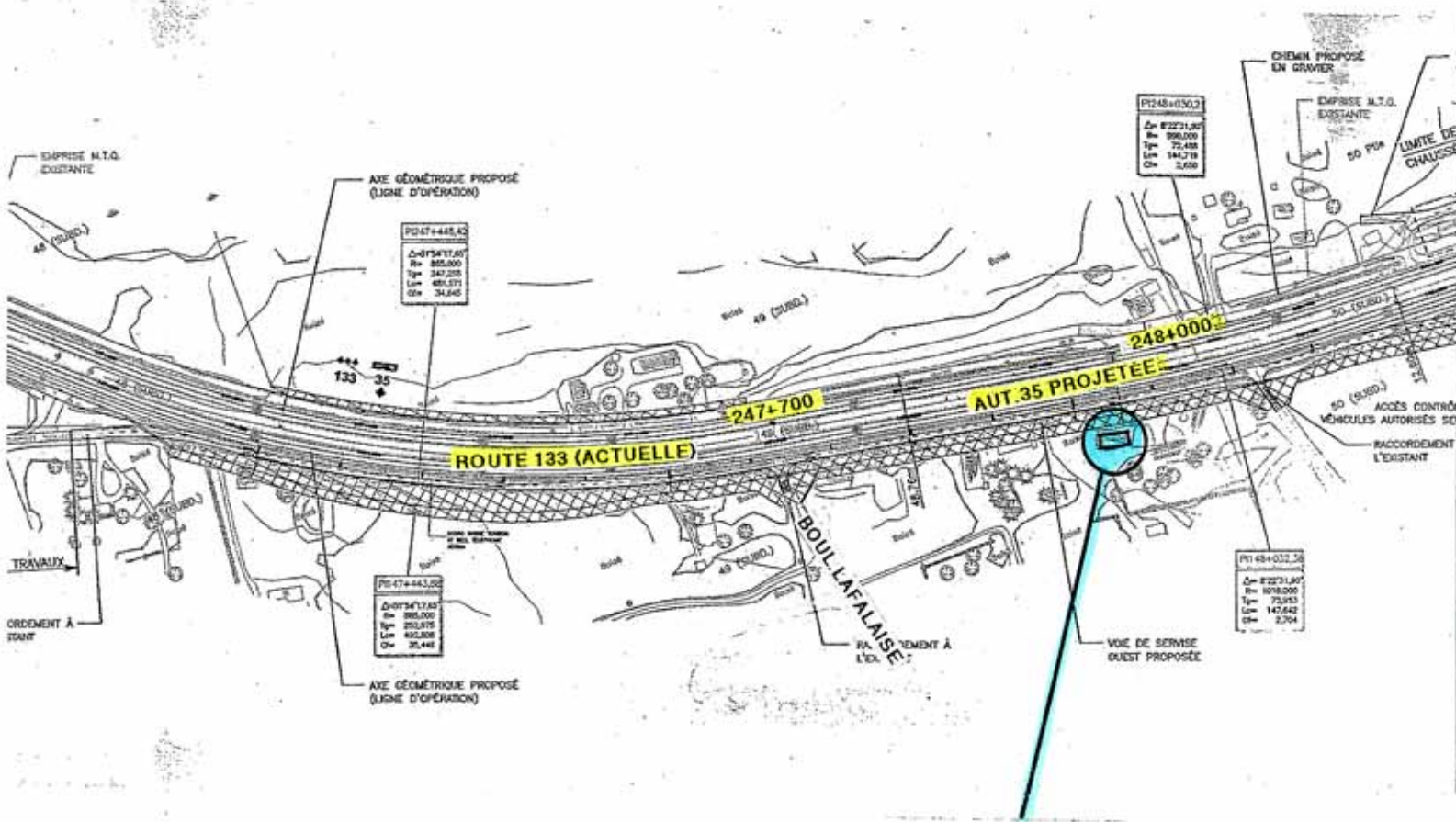
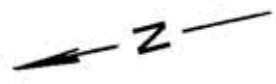


FICHE DESCRIPTIVE DU PUIT

DOSSIER: 0035-01-150 (026) 05

MUNICIPALITÉ: Saint-Armand	C.E.P: Brome-Missisquoi
PROPRIÉTAIRE: Perle St-Jean	TÉLÉPHONE: 450-248-0795
ADRESSE: 93, route 133	CODE POSTAL: J0J 1T0
TYPE DE PUIT: Artésien*	FORME ET DIMENSION DU PUIT: 0,15 m diam. *
LOCALISATION: Approx. 22,8 m derrière la maison *	CHAÎNAGE: ~ 247+950
DISTANCE P/R FOSSÉ PROJETÉ: ~ 80 m à droite du CL A-35 (Voie est)	
TYPE DE BOISAGE: Acier	LONGUEUR DU BOISAGE: Inconnue *
PROFONDEUR DU PUIT P/R T.N.: Approx. 76,2 m *	DÉBIT DU PUIT (L/hre): Approx. 1136 *
NIVEAU D'EAU ACTUEL P/R T.N.: puits enfoui *	NIVEAU D'EAU USUEL P/R T.N.: inconnu *
TYPE DE POMPE: Submersible*	BÂTIMENTS DÉSSERVIS: La maison *
TYPE DE TRAITEMENT D'EAU: Aucun *	ÉCHANTILLON D'EAU: Non-traitée*
ENDROIT DU PRÉLÈVEMENT: Robinet de cuisine	DATE ET HEURE: 2005-06-16/ 16:15hrs
LOCALISATION DE L'INSTALLATION SEPTIQUE: F.S et C.É derrière la maison *	
REMARQUES: Puits n° P-15	
PLAN: 12/50	RELEVÉ PAR: Paul-André Paquet
DATE: 2005/06/16	FIRME: M.T.Q (Service géotechnique et géologie)
IMPACT (S): ANALYSE D'EAU	

* INFORMATIONS SELON: La propriétaire



PERLE ST-JEAN