











Figure 4.5
Option 4b3
Secteur Saint-Armand

Légende

-  Autoroute proposée
-  Route nationale ou régionale
-  Autre route proposée
-  Route existante
-  Voie de service
-  Voie optionnelle
-  Viaduc
-  Mur de soutènement

Janvier 2004 1:5000 0 50m 100m 200m