







Secteurs à l'étude

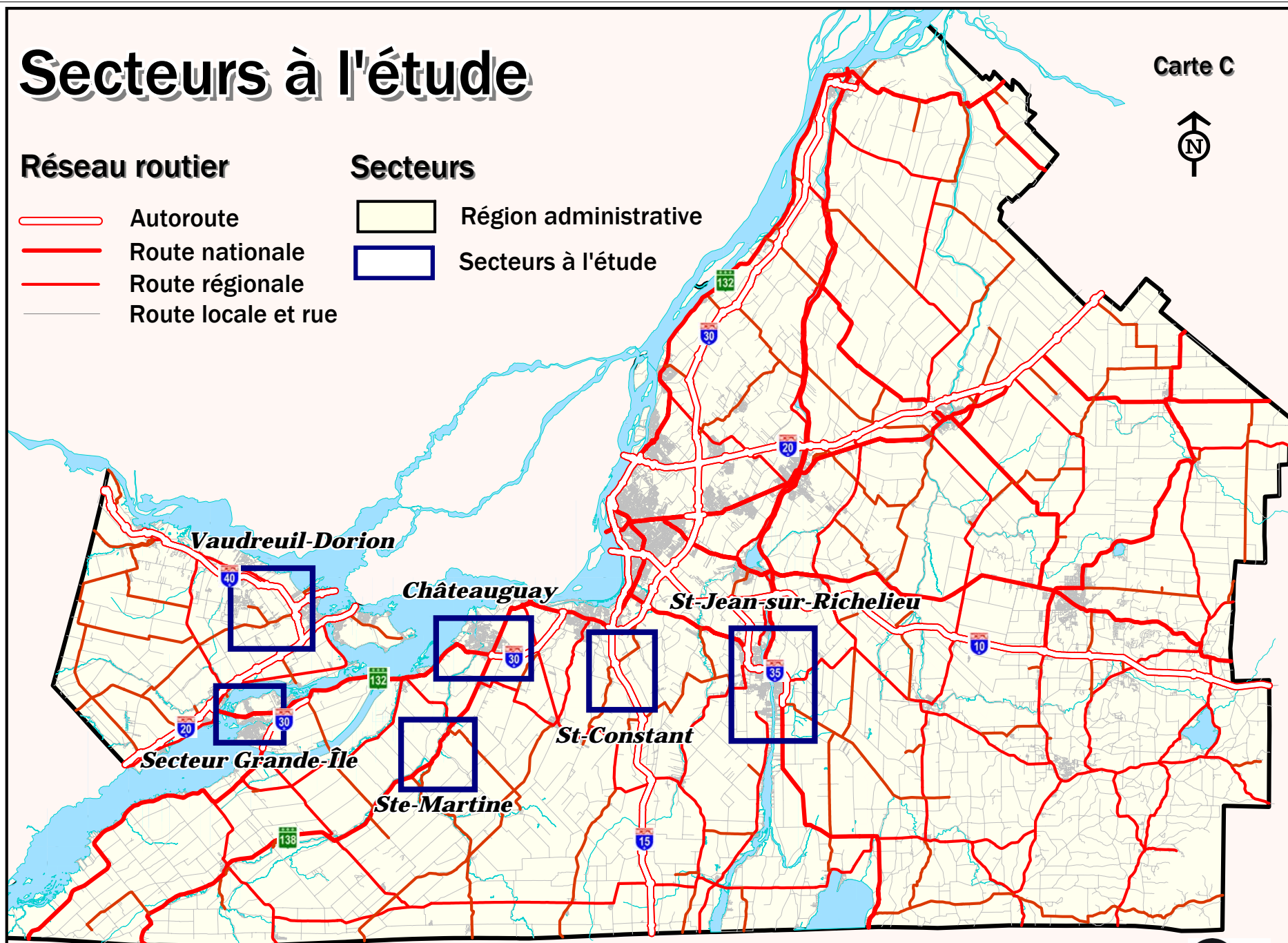
Carte C

Réseau routier

-  Autoroute
-  Route nationale
-  Route régionale
-  Route locale et rue

Secteurs

-  Région administrative
-  Secteurs à l'étude



Source : MTQ, Geocom
Réalisation : Catherine Drouin, 2003

0 10 20
kilomètres

 Université du Québec
à Trois-Rivières

 GÉOTRAN