








Transport en commun – réseaux







Plan de transport de la Montérégie



Réseaux de transport en commun

-  Société de transport de la Rive-Sud de Montréal (STRSM)
-  Organisme municipal et intermunicipal de transport (OMIT)
-  Métro
-  Voie réservée aux autobus
-  Train de banlieue
-  Stationnement incitatif
-  Terminus

Réseau routier

-  Autoroute
-  Route nationale
-  Route collectrice
-  Route régionale
-  Rue ou route locale
-  Limite de région administrative

