






LÉGENDE

-  Zone non agricole
- A** Partie nord
-  Zone de friches
-  Zone de ravins et de friches
-  Zone cultivée
-  Zones boisées
- B** Partie centrale
- 1** Embranchement du ruisseau Saint-André
- 2** Gare intermodale temporaire
- C** Partie sud

réf. : HMQ04-113-071 (19 MAI 2004)
 HMQ04-113-073 (19 MAI 2004)



F. BERNARD
 experts-conseils
 2840, boul. Laframboise
 Saint-Hyacinthe (Québec) J2S 4Z1
 Téléphone : (450) 773-7971
 Télécopieur : (450) 773-0904
 Courriel : fbernard@fbernard.com

Client : **Ville de Candiac**
 100, boulevard Montcalm Nord
 Candiac (QC) J5R 3L8

Projet : **ÉTUDE D'IMPACT AGRONOMIQUE**
AUTOROUTE 30, TRONÇON
JEAN-LEMAN

Titre : **PLAN DE LOCALISATION**
TRACÉ Jean-Leman-Roussilon

Directeur de projet : Pierre Benoît, ing. agr.

Chargé de projet : Alain Lavoie, dta

Dessiné par : Émilie Larivière, stag.

Date : 16 août 2005 Échelle : 1 : 15 000

Dossier : 686-5 Feuille : 2 de 2