








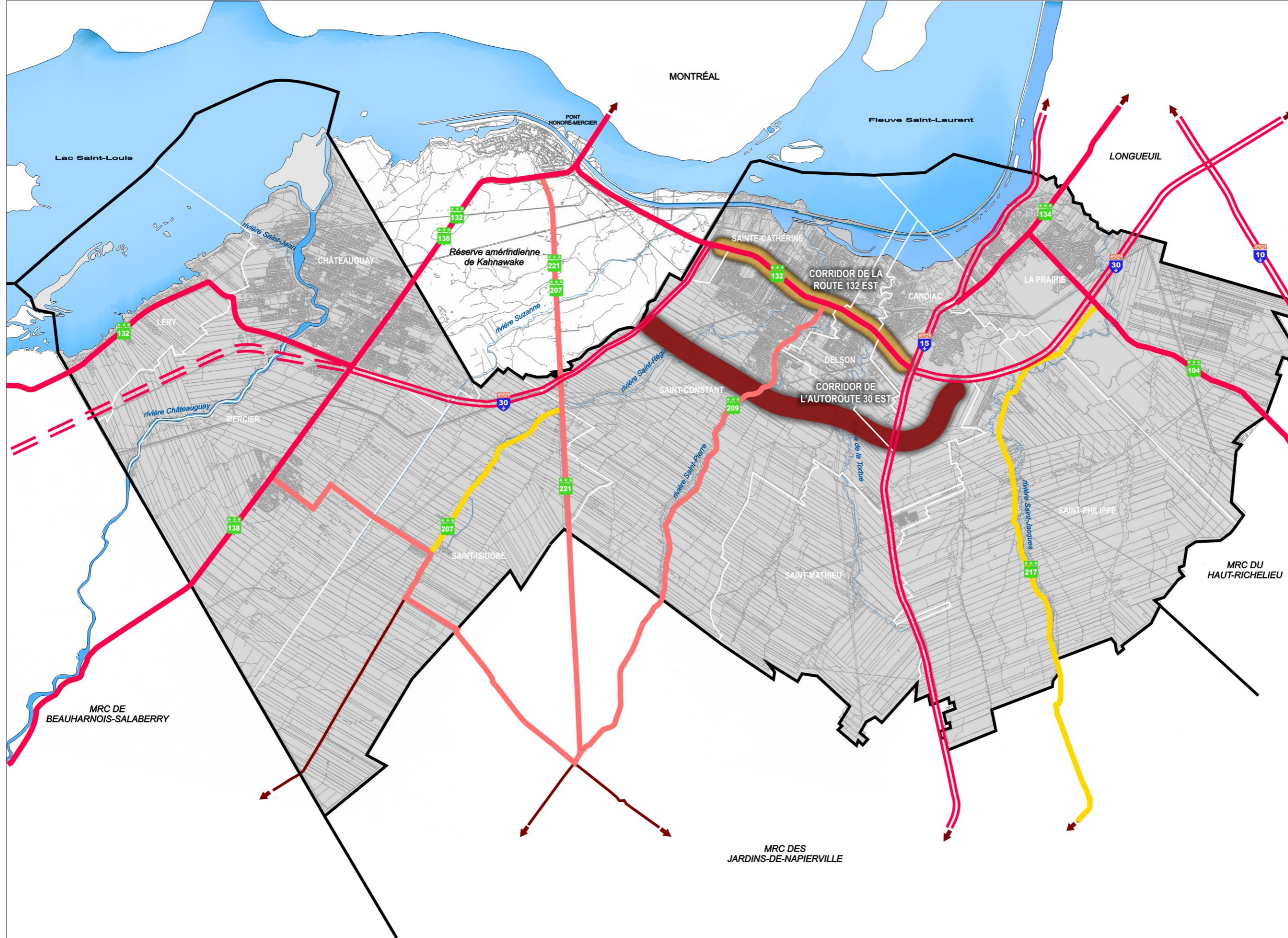


SCHÉMA D'AMÉNAGEMENT RÉVISÉ

-  Corridor prioritaire d'aménagement routier
-  Zone prioritaire de réaménagement
-  Autoroute
-  Autoroute projetée
-  Route nationale
-  Route régionale
-  Route collectrice
-  Limite municipale
-  Limite de la M.R.C.



SOURCE:
Ministère des Transports du Québec

PLAN 14 CORRIDOR PRIORITAIRE D'AMÉNAGEMENT ROUTIER ET ZONE PRIORITAIRE DE RÉAMÉNAGEMENT

30 MARS 2005