



LÉGENDE





	Emprise de l'autoroute projetée	E	Petite écurie
	Limite de la zone d'étude	G.E.	Étable à bovins
	Limite et numéro d'identification des propriétés	A	Accès avec largeur en mètre
R	Résidence	4	
			Sortie de drain

FIGURE 5
UTILISATION DU SOL DANS LA ZONE D'ÉTUDE

PROJET
VARIANTE - SECTEUR EST
PROLONGEMENT DE L'AUTOROUTE 30 À L'EST
DE L'AUTOROUTE 15 VERS JEAN-LEMAN

Échelle 1: 10 000 DATE: FÉVRIER 2005

 **Gouvernement du Québec**
Ministère des Transports
DIRECTION DE QUÉBEC
SERVICE DES PROJETS

Limites approximatives
Réf: Orthophotographie 99801-13

Daniel Labbé
agronome 888, Bourdages Nord
St-Hyacinthe (Québec)
J2S 5N9