












LÉGENDE	
	Emprise de l'autoroute projetée
	Limite de la zone d'étude
	Limite et numéro d'identification des propriétés
	Résidence
	Petite écurie
	Étable à bovins
	Accès avec largeur en mètre
	
	Sortie de drain

FIGURE 5
UTILISATION DU SOL DANS LA ZONE D'ÉTUDE

PROJET	
VARIANTE - SECTEUR EST	
PROLONGEMENT DE L'AUTOROUTE 30 À L'EST DE L'AUTOROUTE 15 VERS JEAN-LEMAN	
Échelle 1: 10 000	DATE: FÉVRIER 2005
Limites approximatives Réf: Orthophotographie 99801-13	


Gouvernement du Québec
Ministère des Transports
DIRECTION DE QUÉBEC
SERVICE DES PROJETS

Daniel Labbé
 agronome

888, Bourdages Nord
 St-Hyacinthe (Québec)
 J2S 5N9