

L'Ashuapmushuan : une grande rivière

L'Ashuapmushuan est d'une longueur de 193 km au cœur du lac Saint-Jean, son embouchure se trouvant au niveau de Saint-Prime. On la remonte par la route 169 en passant par Saint-Félicien ou Normandin. La route 167 passant par La Doré et la Réserve faunique Ashuapmushuan permet un accès à sa source.

C'est une puissante rivière qui coule pendant 145 km en plein bouclier boréal et 48 km dans la plaine du lac Saint-Jean. Elle forme en certains endroits une étroite vallée aux versants escarpés formant presque un canyon.


Une douzaine de chutes marquent son parcours, dont les plus impressionnantes sont les chutes de la Chaudière, avec ses profondes marmites.

Dans son delta, plusieurs îles bordées de marais favorisent l'observation de la sauvagine ou encore permettent la baignade comme dans un véritable paradis terrestre.

Ancien lieu de passage de « **La route des Fourrures** », la rivière Ashuapmushuan a marqué les voyageurs d'autrefois comme elle continue de marquer ceux d'aujourd'hui.

Les Montagnais de la communauté de Mashteuiatsh continuent de fréquenter la rivière encore aujourd'hui.

Recherche : Rendez-vous sur l'Ashuapmushuan.



Les chutes Chaudières. Pour s'y rendre, de St-Félicien au lac St-Jean, prendre la route 167 vers Chibougamau.

Activités à ne pas manquer :


1. Forfait dîner, visite des chutes Chaudières et descente de 15 km en rabaska sur réservation : (Sépaq : 418-256-3806).
2. Ashuapmushuaniussi : rencontre des Innus (Montagnais) sur le territoire ancestral : (418-275-7200 ou 275-2473)
3. Site touristique et camping des Grandes chutes à l'Ours à Normandin : (418-274-3411) et Grands Jardins de Normandin (418-274-1993)
4. Piste cyclable vers les chutes à Michel et le CCBB (Zoo de St-Félicien) : (418-679-9888 et 679-0543).
5. Les croisières Ashuapmushuan (418-251-5115 ou 679-7886).
6. La pêche à la ouananiche (418-276-2527).
7. Moulin des Pionniers (418-256-8242).
8. Marina de Saint-Prime (418-251-3925)
9. Aventure sur la route des fourrures (418-274-5470)

197

DC2

Réserve aquatique projetée de la rivière Ashuapmushuan

Saguenay-Lac-Saint-Jean 6212-01-202




Une rivière impétueuse, sauvage et majestueuse, en plein cœur du Québec. Une rivière facilement accessible. Des parcours canotables époustoufflants. Un environnement naturel exceptionnel.

La rivière Ashuapmushuan a beaucoup à offrir pour qui se donne la peine de la découvrir. C'est par exemple la seule rivière où des rapides R-1 et R-2 peuvent être descendus en grands canots voyageurs de 10 passagers par des canoteurs inexpérimentés en toute sécurité avec des guides.

La rivière Ashuapmushuan était jusqu'à maintenant un secret bien gardé. Au 3^{ème} millénaire, on lui redonne ses lettres de noblesse : la rivière Ashuapmushuan est une rivière de **classe internationale** de par son cachet naturel, historique et hydrographique.

Descendre cette rivière au moins une fois dans votre vie vous laissera pour toujours un souvenir impérissable.



Quelques dates historiques :

- 1534 Jacques Cartier amorce l'exploration du Saint-Laurent et découvre le Saguenay en 1535.
- 1588 Début du monopole de la traite des fourrures au Saguenay qui durera 271 ans.
- 1647 Le père Jean Dequen découvre le lac Saint-Jean.
- 1655 Le Jésuite Albanel évalue que 1000 amérindiens font la traite à Tadoussac.
- 1661 Expédition de 200 hommes et 40 canots vers la mer du Nord par Michel Leneuf de la Vallière, Druillettes et Dablon. Échec au lac Nicabau.
- 1671 Expédition du père Albanel jusqu'à la baie d'Hudson, 3 français et 16 autochtones avec 3 canots.
- 1679 La route des fourrures prend place avec la création des postes des lacs Mistassini et Némiskau.
- 1683 Création du poste de traite d'Ashuapmushuan.
- 1728 Le père Pierre Laure dessine des cartes et parle de déménager les indiens près des postes de traite.
- 1763 Le Canada devient possession Britannique par le traité de Paris.
- 1824 François Verreault raconte ses voyages sur la route des fourrures.
- 1831 William Price veut exploiter les pinières du Saguenay.
- 1838 Un premier groupe de colons arrive au Saguenay.

Recherche : Rendez-vous sur l'Ashuapmushuan.

- 1851 Le vieux poste d'Ashuapmushuan cesse d'exister, John Mill tue le bœuf et les vaches. La traite des fourrures continue reprise par des gens du privé.
- 1870 Le grand feu ouvre les terres.
- 1881 Création de la municipalité de Saint-Félicien.
- 1888 Horace Beemer fait de la région le Royaume de la ouananiche avec l'ouverture de l'Hôtel Roberval.
- 1960 Ouverture du Jardin zoologique.
- 1970 Études sur le harnachement.
- 1991 Autres études et rejet des scénarios par la population.
- 2001 Nouveau projet sur la Péribonka qui inciterait Hydro à abandonner tout projet de barrage.
- 2003 Réserve aquatique projetée.

Une nature exceptionnelle :

Royaume de la ouananiche, la région du lac Saint-Jean compte avec la rivière Ashuapmushuan les plus importants habitats de reproduction de cette espèce. En effet, de 70 à 90% de la production de ouananiches de tout le lac Saint-Jean provient de l'Ashuapmushuan.

Le doré jaune, le grand brochet, la perchaude, les meuniers noir et rouge, la lotte, le poulamon atlantique, le grand corégone, l'éperlan arc-en-ciel et le cisco de lac fréquentent ses eaux.

Dans la Réserve faunique Ashuapmushuan, il est possible de pratiquer toute une gamme d'activités. À Normandin, un camping et un sentier permet aux visiteurs d'observer de près les Grandes chutes à l'Ours.

Quelques chiffres :

Superficie du bassin hydrographique de la rivière Ashuapmushuan : 15 908 km²
Débit maximum : 921 m³/seconde en mai
Débit minimum : 76 m³/seconde en mars
Débit moyen : 306 m³/seconde
Apport annuel d'eau au lac Saint-Jean : 22%
Longueur totale de la rivière : 193 km
Longueur accessible à la ouananiche : 84 km
Sites archéologiques reconnus : 34
Sites archéologiques à potentiel : 100

Le trajet de « La route des fourrures »

De Tadoussac à la rivière Chicoutimi :
130 km en 2 ou 3 jours sans portage.


De la rivière Chicoutimi au lac Kénogami :
7 portages et 8 km en une journée.


Du lac Kénogami, rivière des Aulnaies et Belle Rivière jusqu'au lac Saint-Jean:
1 journée et 3 portages.

De Saint-Gédéon à Saint-Félicien :
50 km en une journée.

De Saint-Félicien à la rivière du Chef, lac Mistassini, rivière Rupert à la Baie James : 15 jours et 122 portages selon Louis Jolliet (200 portages selon Albanel).

Le trajet pouvait prendre entre 20 et 30 jours pour 1050 km soit de 35 à 52 km/jour.





RENDEZ-VOUS SUR L'ASHUAPMUSHUAN



RENDEZ-VOUS SUR L'ASHUAPMUSHUAN



RENDEZ-VOUS SUR L'ASHUAPMUSHUAN



RENDEZ-VOUS SUR L'ASHUAPMUSHUAN