

ANNEXE 4.7

fm
~~TRK~~
(S)

Annexe 4.7

Parcs

Mashteuiatsh

- Monts Otish (2 945 km²)
- Lac Connelly (72 km²)
- Partie ouest du parc de la Pointe-Taillon et l'île Bouliane (25 km²)
Note : Formule de gestion à convenir entre les parties.

Betsiamites

- Monts Otish (4 044 km² ou 3 679 km² selon le statut du lac)
Note : La question de l'inclusion du lac Plétipi reste à évaluer.
- Monts Groulx (1 264 km²)
Note : Accord possible pour un parc régional avec les MRC ou adjacent à celui des MRC. Les modalités de protection, eu égard à l'exploitation des ressources naturelles, sont à convenir. La superficie et la localisation finales sont à discuter.

Nutashkuan

À définir d'ici la signature du Traité.



Handwritten signatures and initials, including a stylized signature at the top right, the initials 'TRK' in the middle, and a large signature at the bottom right.

**Annexe 4.7 - Parcs
Mashteuiatsh**

Légende

Affectations autochtones

- Limite du Nitassinan de Mashteuiatsh
- Innu Assi - Limite actuelle de Mashteuiatsh
- Innu Assi
- Site patrimonial
- Parc Innu
- Autre parc
- Réserve faunique Ashuapmushuan
- Territoire conventionné (CBJNQ)

Affectation allochtone

- Limite de municipalité

Réseau routier

- Route provinciale
- Route secondaire
- Chemin forestier principal
- Voie ferrée

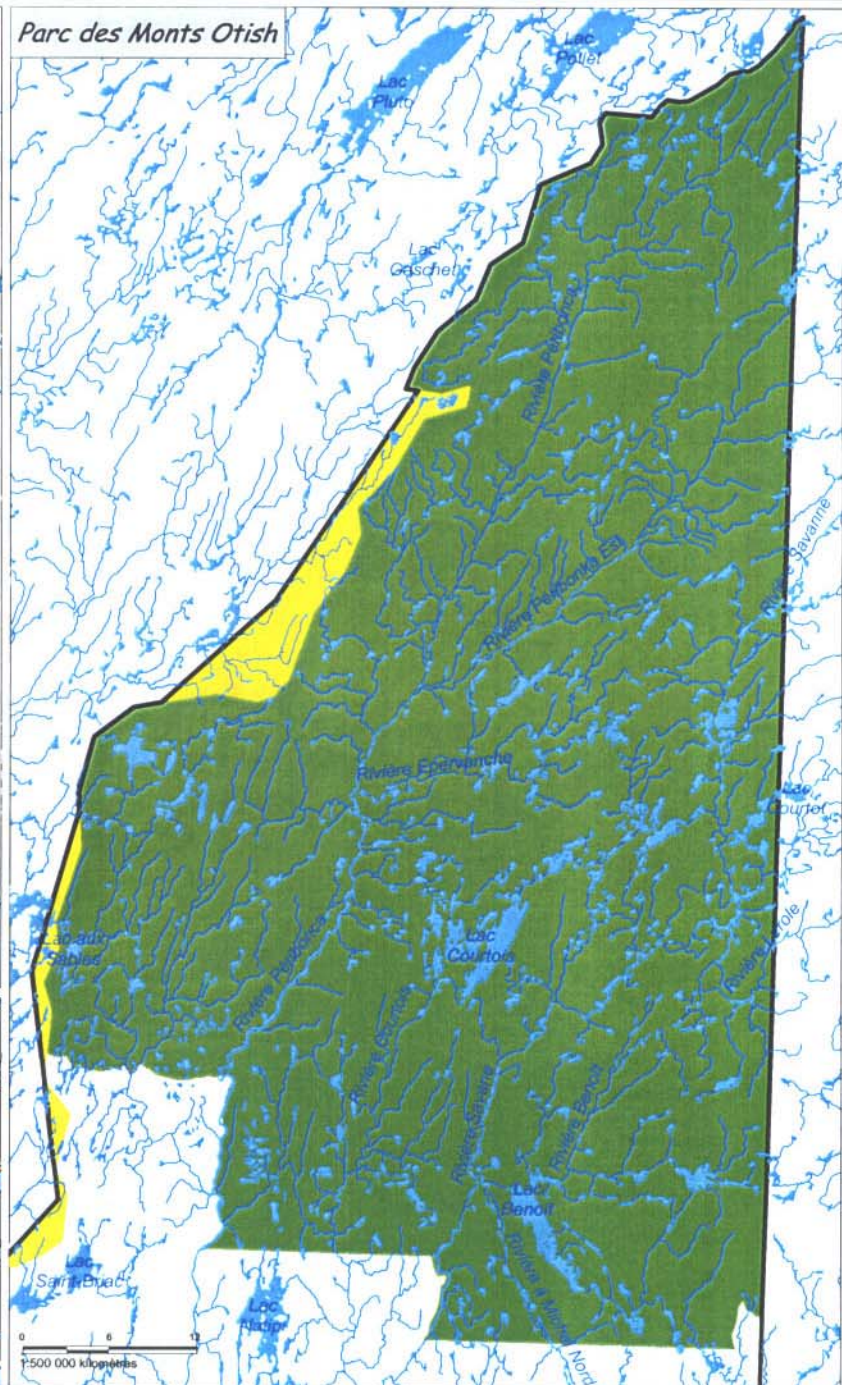
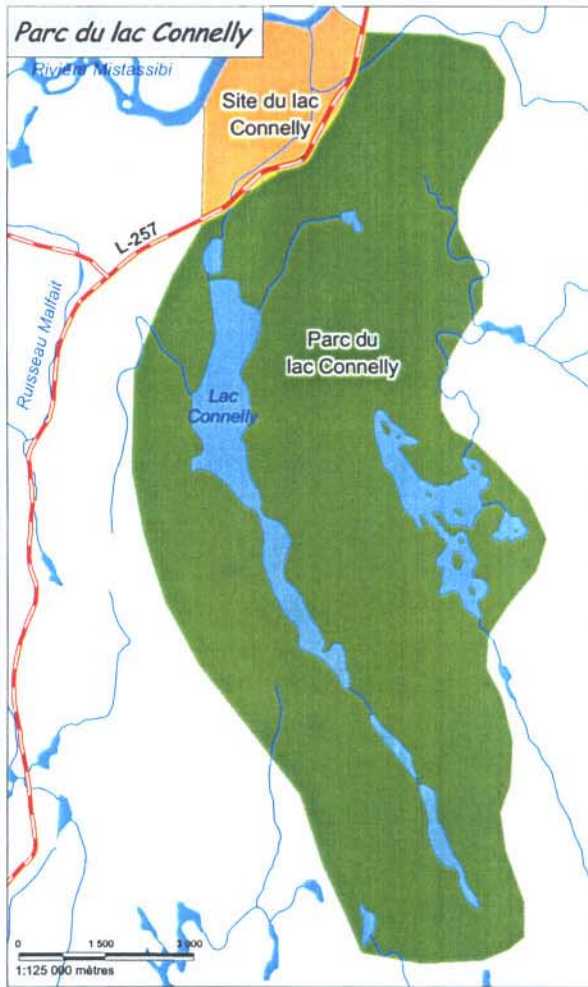
Hydrographie

- Lac / Rivière
- Cours d'eau

Sources:
Géomatique Canada, MRN et BGR.

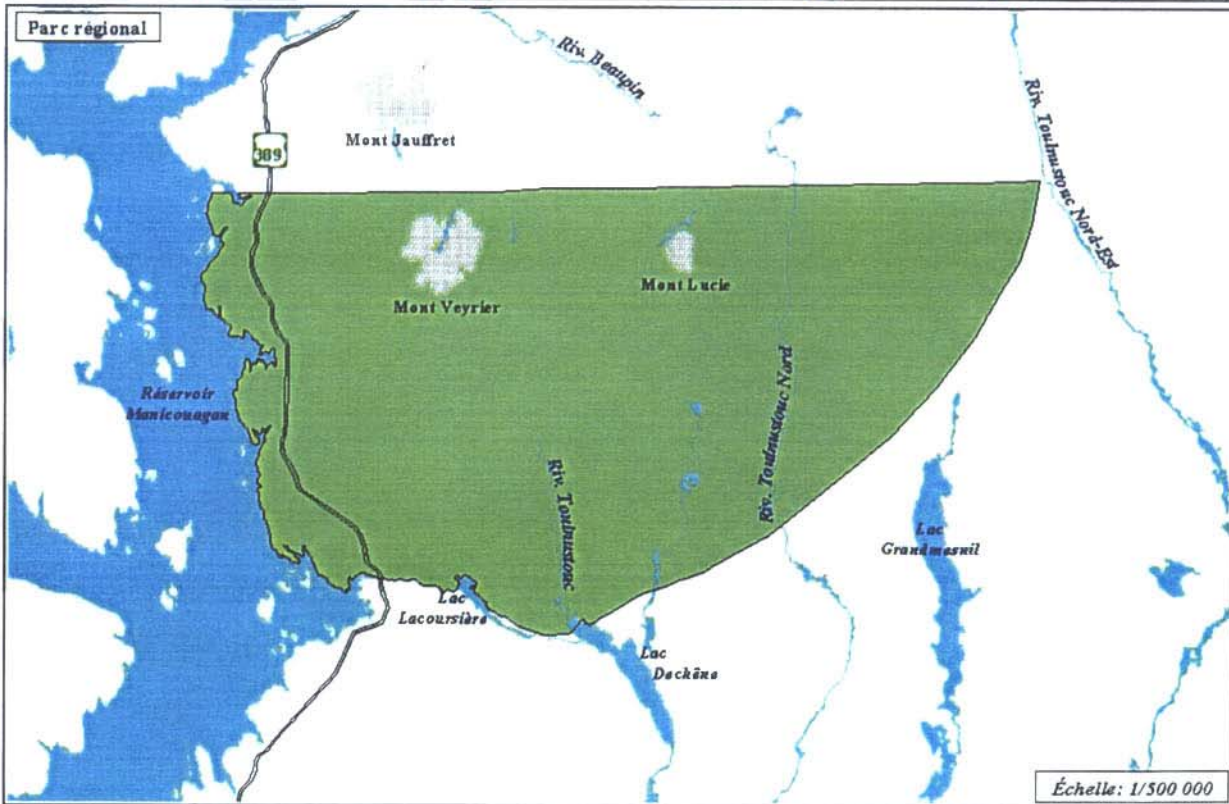
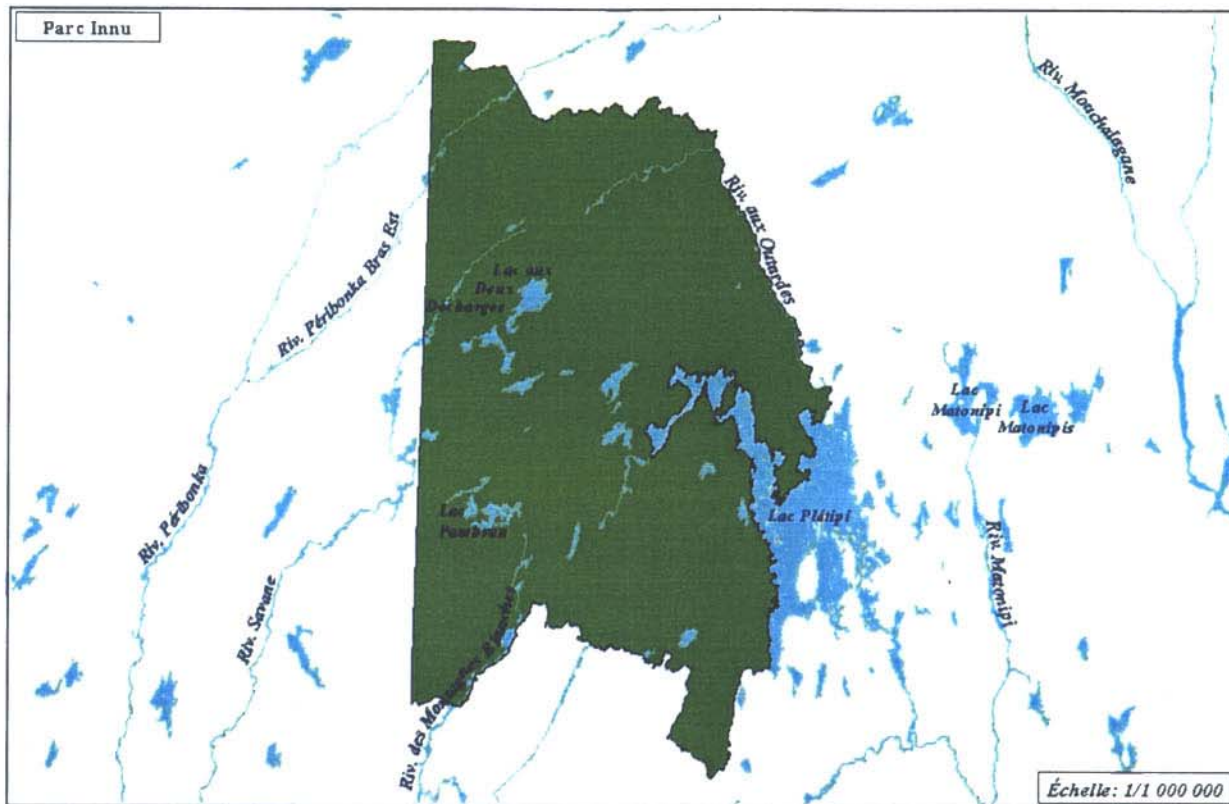
Note:
La superficie et la délimitation définitives des différentes affectations territoriales seront convenues entre l'entente de principe et la signature du Traité.

Carte préparée par le
Conseil des Montagnais du Lac Saint-Jean
Tous droits réservés, mars 2002



Handwritten signatures and initials in blue ink.

Annexe 4.7 - Parcs Première Nation de Betsiamites



Handwritten signature and initials: Jm, TALK, and a stylized signature.

RÉGIME TERRITORIAL DE BETSIAMITES		SITES	
	Parc Innu		Site archéologique
	Parc régional		Site archéologique de sépulture
VOIES DE COMMUNICATION		TOPOGRAPHIE	
	Route principale (nationale)		Cours d'eau
	Route secondaire		Cours d'eau intermittent
			Plan d'eau

PRÉPARÉ PAR:
Conseil de bande de Betsiamites
Secteur Négociations
Mars 2002

SOURCES:
- Base Nationale de Données Topographiques du Canada

Contours non définitifs.
À préciser dans le cadre de l'entente finale.