

**ANNEXE 4.6**

*for*  
RKK  
*[Signature]*

## Annexe 4.6

### Sites patrimoniaux sur territoire public\*

#### Mashteuiatsh

- Lac Onistagan (595 km<sup>2</sup>)
- Rivière Péribonka et Manouane (2 km<sup>2</sup>)
- Lac Alex (123 km<sup>2</sup>)  
*Note : Discussions à mener avec la ZEC.*
- Lac Tchitogama (0,6 km<sup>2</sup>)
- Lac Connelly (6 km<sup>2</sup>)
- Mistassibi Nord-Est (16 km<sup>2</sup>)
- Lac des Cygnes (40 km<sup>2</sup>)
- Lac aux Rats (7 km<sup>2</sup>)
- Lac Élane (15 km<sup>2</sup>)
- Lac au Foin (79 km<sup>2</sup>)

#### Projet de site patrimonial en discussion

- Lac aux Écorces

---

\* Sites patrimoniaux qui demeurent sur des terres du domaine public et qui seront protégés par des modalités à convenir.



Handwritten signature and initials, including the letters 'RKK' and a large scribble.


## Betsiamites

Pour ces sites, de façon générale, la délimitation est de 1 km de part et d'autre des rives des plans d'eau. La protection sera mutuellement convenue et la réglementation ne pourra être changée unilatéralement.

- Rivière Betsiamites en amont du réservoir Pipmuacan – (656 km<sup>2</sup>) et plus au sud jusqu'au fleuve (147 km<sup>2</sup>)
- Rivière Hart Jaune et Petit lac Manicouagan (855 km<sup>2</sup>)
- Rivières à saumon Laval, Mistassini, Godbout, Franquelin, aux Anglais (652km<sup>2</sup>)

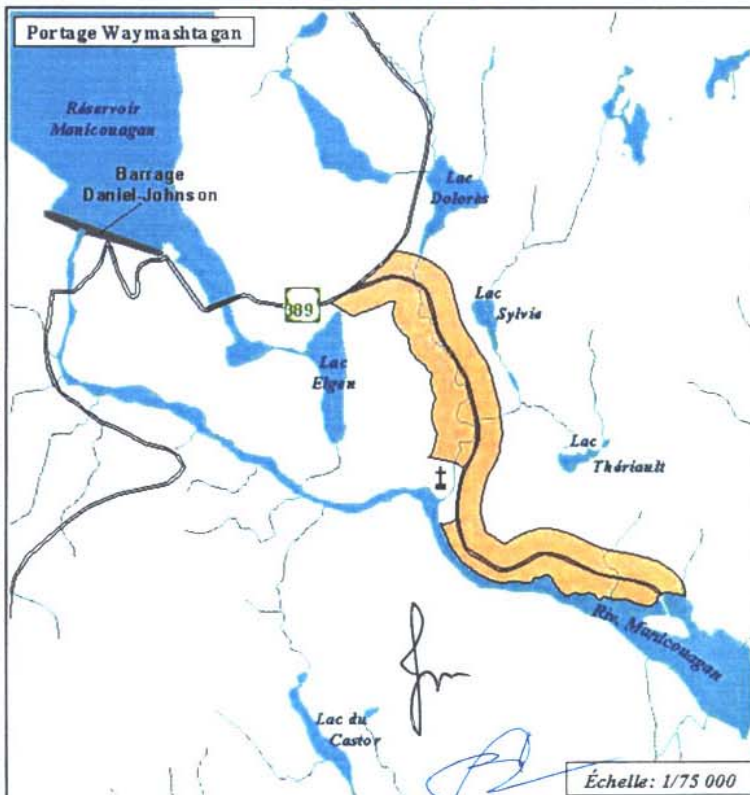
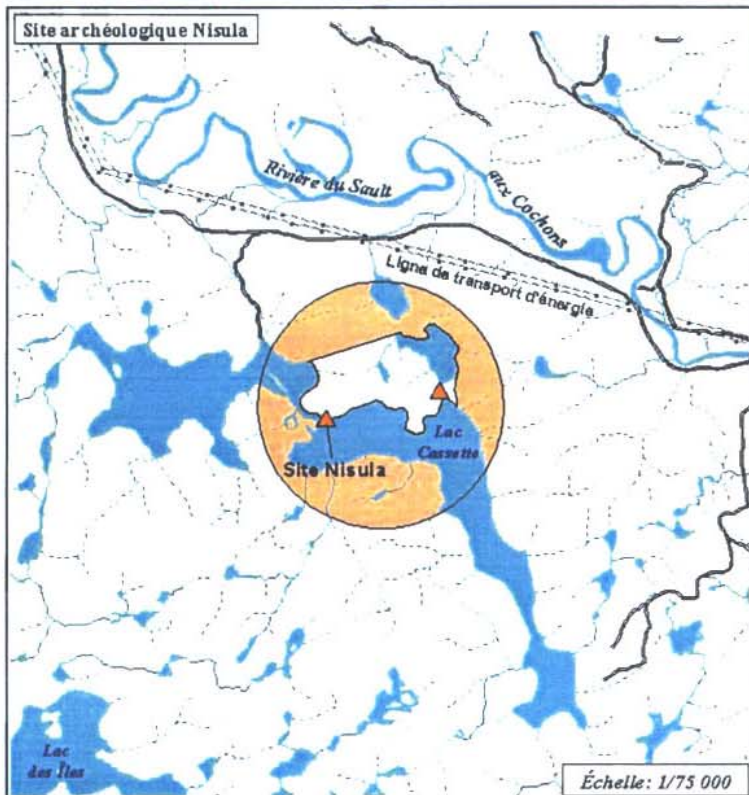
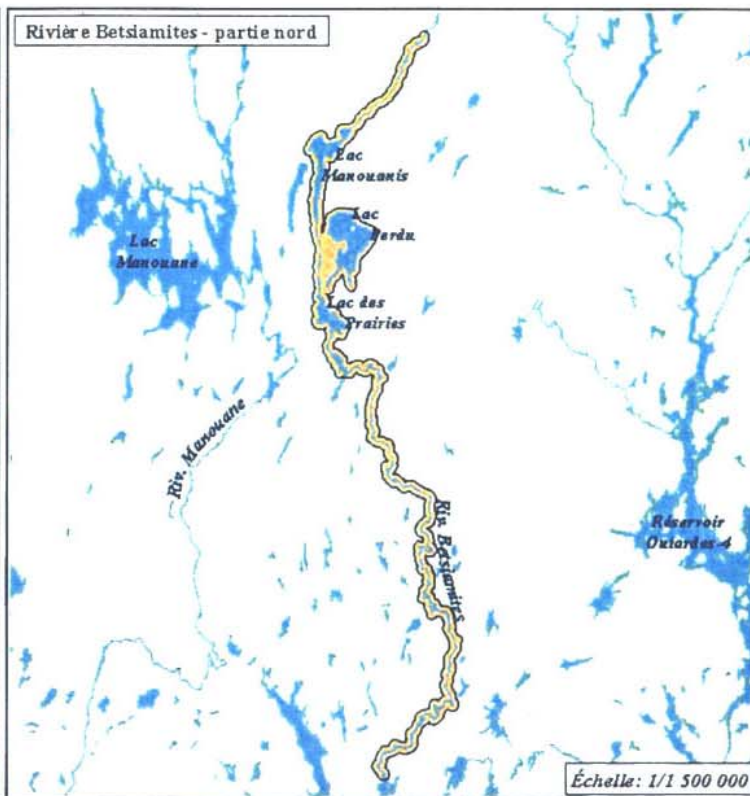
## Nutashkuan

À définir d'ici la signature du Traité.

Handwritten signature and initials in the bottom right corner. The signature appears to be 'fm' followed by 'TZK' and a large, stylized flourish.

# Annexe 4.6 - Sites patrimoniaux avec mesures de protection

## Première Nation de Betsiamites



<b>RÉGIME TERRITORIAL DE BETSIAMITES</b>		<b>SITES</b>	
	Site patrimonial		Site archéologique
<b>VOIES DE COMMUNICATION</b>			Site archéologique de sépulture
	Route principale (nationale)	<b>TOPOGRAPHIE</b>	
	Route secondaire		Cours d'eau
			Cours d'eau intermittent
			Plan d'eau

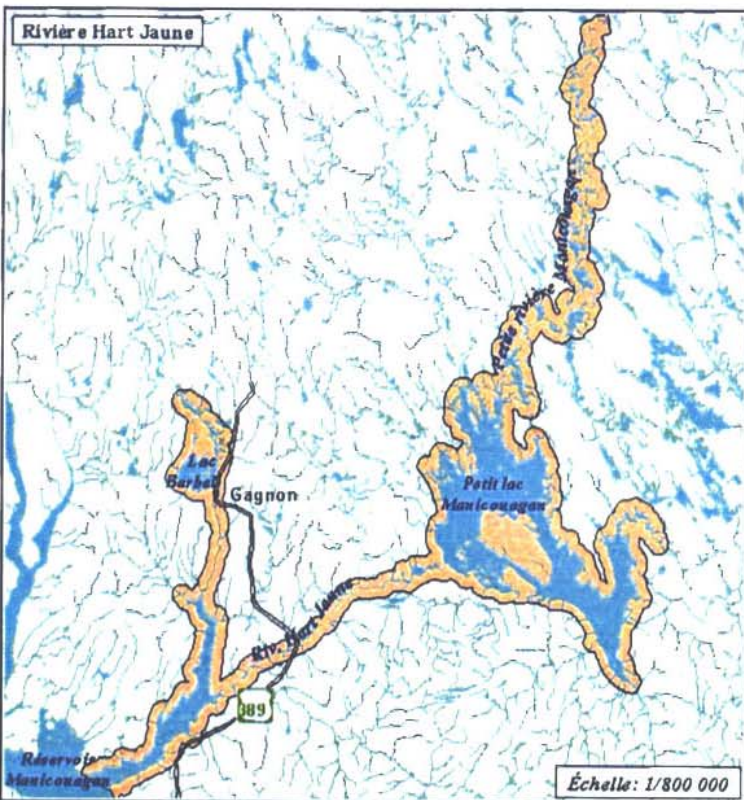
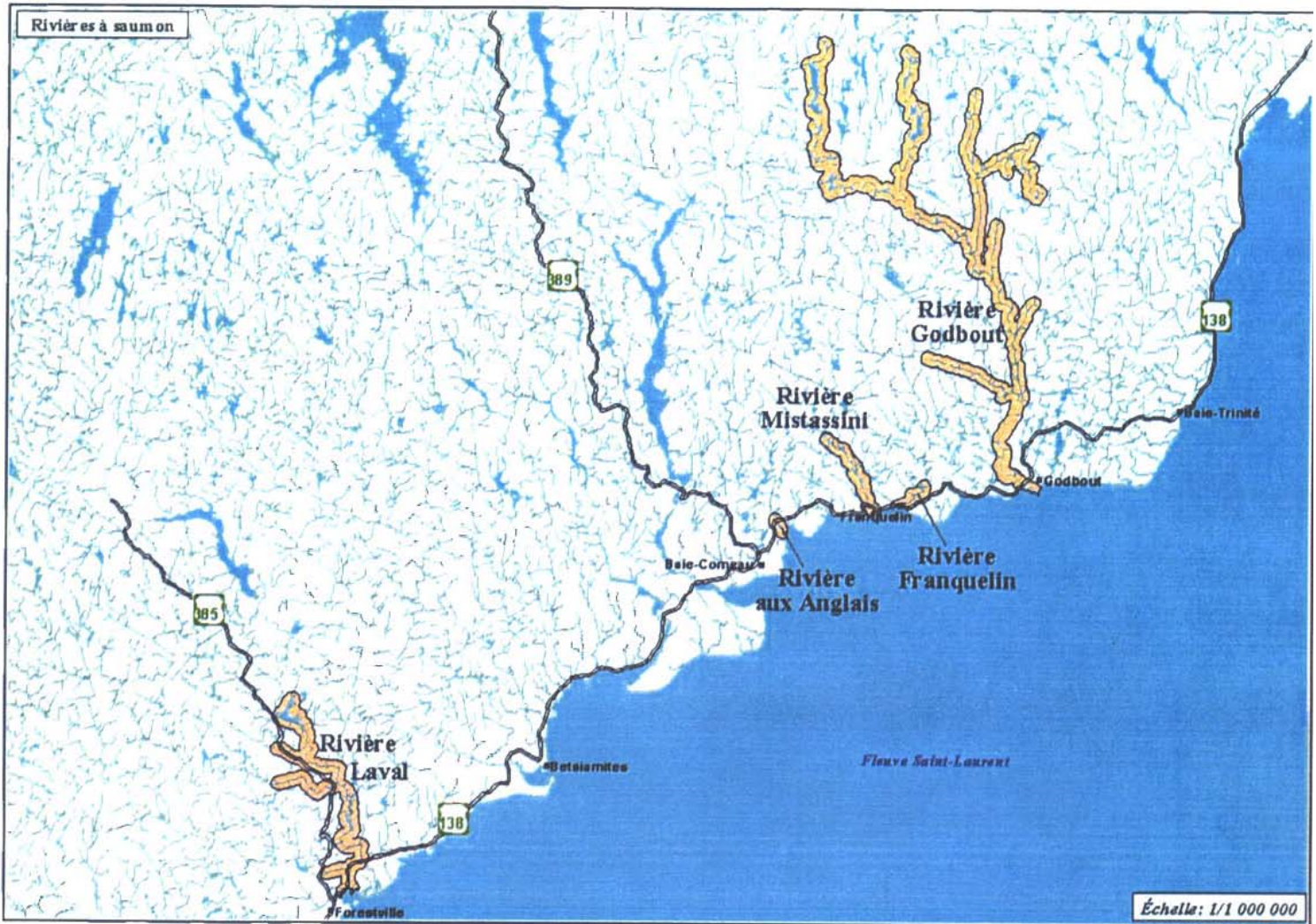
**PRÉPARÉ PAR:**  
 Conseil de bande de Betsiamites  
 Secteur Négociations  
 Mars 2002

**SOURCES:**  
 - Base Nationale de Données Topographiques du Canada  
 - Photocartothèque québécoise (MRN)  
 - Ministère de la Culture et des Communications du Québec

Contours non définitifs.  
 À préciser dans le cadre de l'entente finale.



# Annexe 4.6 - Sites patrimoniaux avec mesures de protection Première Nation de Betsiamites



**RÉGIME TERRITORIAL DE BETSIAMITES**  
 Site patrimonial

**VOIES DE COMMUNICATION**  
  Route principale (nationale)  
 Route secondaire

**TOPOGRAPHIE**  
 Cours d'eau  
 Cours d'eau intermittent  
 Plan d'eau

*TX* *[Signature]*

PRÉPARÉ PAR:  
 Conseil de bande de Betsiamites  
 Secteur Négociations  
 Mars 2002

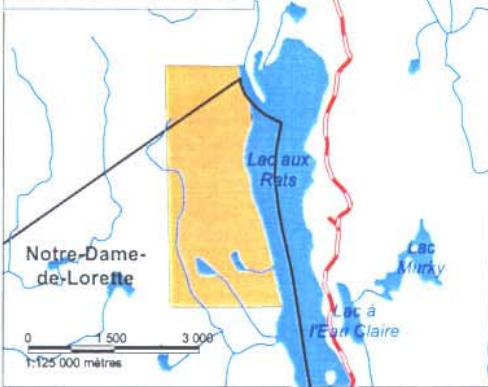
SOURCES:  
 - Base Nationale de Données Topographiques du Canada

Contours non définitifs.  
 À préciser dans le cadre de l'entente finale



*Annexe 4.6 - Sites patrimoniaux  
avec mesures de protection  
Mashteuiatsh*

**Site du lac aux Rats**



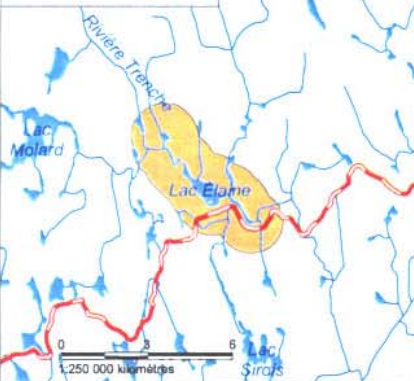
**Site du lac Alex**



**Site du lac Tchitogama**



**Site du lac Élane**



**Légende**

**Affectations autochtones**

- Limite du Nitassinan de Mashteuiatsh
- Innu Assi - Limite actuelle de Mashteuiatsh
- Innu Assi
- Site patrimonial
- Parc Innu
- Autre parc
- Réserve faunique Ashuapmushuan
- Territoire conventionné (CBJNQ)

**Affectation allochtone**

- Limite de municipalité

**Réseau routier**

- Route provinciale
- Route secondaire
- Chemin forestier principal
- Voie ferrée

**Hydrographie**

- Lac / Rivière
- Cours d'eau

Sources:  
Géomatique Canada, MRN et BGR.

Note:  
La superficie et la délimitation définitives des différentes affectations territoriales seront convenues entre l'entente de principe et la signature du Traité.

Carte préparée par le  
Conseil des Montagnais du Lac Saint-Jean  
Tous droits réservés, mars 2002



**Site du lac au Foin**



**Site du lac des Cygnes**



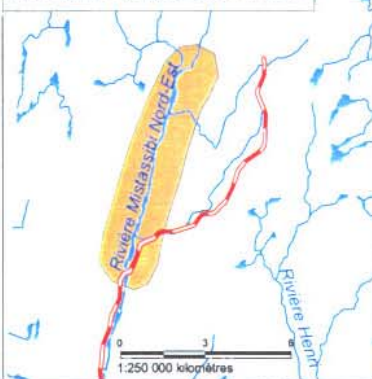
**Site du lac Connelly**



**Site du lac Onistagane**



**Site Mistassibi Nord-Est**



**Site Pérignon-Manouane**



Innu Assi  
lac Onistagane  
(Mésation patrimoniale)

*Handwritten signatures and initials.*