

**CARTOGRAPHIE DES SITES ÉCOTOURISTIQUES
ET DE TOURISME D'AVENTURE DOUCE SUR LE
TERRITOIRE DE LA MRC DOMAINE-DU-ROY**

DOCUMENT PRÉSENTÉ À :

CLD DOMAINE-DU-ROY
ET
INITIATIVE TOURISTIQUE LAC-ST-JEAN

MAI 2003



Cégep de St-Félicien

**CARTOGRAPHIE DES SITES ÉCOTOURISTIQUES
ET DE TOURISME D'AVENTURE DOUCE SUR LE
TERRITOIRE DE LA MRC DOMAINE-DU-ROY**

DOCUMENT PRÉSENTÉ À :

**CLD DOMAINE-DU-ROY
ET
INITIATIVE TOURISTIQUE LAC-ST-JEAN**

MAI 2003

**CARTOGRAPHIE DES SITES ÉCOTOURISTIQUES
ET DE TOURISME D'AVENTURE DOUCE SUR LE
TERRITOIRE DE LA MRC DOMAINE-DU-ROY**

ÉQUIPE DE PRODUCTION :

RECHERCHE ET RÉDACTION :

**YVES MARCHAND
MICHEL DUMAS**

CARTOGRAPHIE :

**NADIA THIBEAULT, CONCEPT-INFO
MARIO ROY, MRC DOMAINE-DU-ROY**

COORDINATION :

MICHEL DUMAS

VERSION :

MAI 2003

TABLE DES MATIÈRES

1. INTRODUCTION	4
1.1 Mise en contexte, présentation du projet ACCORD.....	4
1.2 Les créneaux retenus au Saguenay—Lac-St-Jean	4
1.3 Le créneau aventure douce et écotourisme	4
2. DÉFINITIONS DES TERMES	5
2.1 L'écotourisme	5
2.2 Le tourisme d'aventure	5
3. LE MANDAT DU SERVICE AUX ENTREPRISES ET AUX COLLECTIVITÉS	6
4. DÉMARCHE PROPOSÉE.....	6
5. PRÉSENTATION DES PICTOGRAMMES.....	7
6. PRÉSENTATION DES CARTES.....	8
7. DESCRIPTION DES ACTIVITÉS SELON LES SITES.....	16
8. SITES ENVIRONNANTS IMPORTANTS ET DÉMARCHES ASSOCIÉES.....	28
9. BIBLIOGRAPHIE.....	29
10. ORGANISMES ET PERSONNES RESSOURCES CONSULTÉS.....	30
ANNEXE.....	31

1. **INTRODUCTION**

1.1 **Mise en contexte, présentation du projet ACCORD :**

Le projet ACCORD (Action Concertée de Coopération Régionale de Développement) vise à construire un système productif régional compétitif sur les plans nord-américain et mondial, par l'identification et le développement, dans chacune des régions du Québec, de **créneaux d'excellence**.

L'initiative provient du gouvernement du Québec et de la Société Générale de Financement (SGF).

Les objectifs poursuivis sont les suivants :

Positionner les régions du Québec comme le siège de compétences industrielles spécifiques reconnues en Amérique et dans le monde;

Favoriser le développement de réseaux industriels intra et inter-régionaux;

Identifier des projets économiques concrets structurants dans les régions du Québec;

Identifier des projets collectifs de nature à améliorer la qualité et la vitalité des milieux de vie dans les régions du Québec.

1.2 **Les créneaux retenus au Saguenay—Lac-St-Jean :**

- Transformation de l'aluminium;
- Transformation du bois;
- Valorisation des innovations génomiques et biomédicales;
- Agriculture nordique et minéraux industriels;
- Tourisme d'aventure et écotourisme.

1.3 **Le créneau aventure douce et écotourisme**

« Le créneau du Tourisme d'aventure/écotourisme, dont la région du Saguenay—Lac-Saint-Jean reconnaît le caractère émergent, se caractérise par une offre diversifiée de fabricants d'équipements, de services et d'activités reliés à la pratique du tourisme d'aventure de plein air, misant sur le potentiel naturel exceptionnel et distinctif de la région, et pour lesquels la demande locale et internationale est en forte croissance. »

(Protocole ACCORD entre le gouvernement du Québec et la région Saguenay—Lac-St-Jean).

2. DÉFINITIONS DES TERMES

2.1 L'écotourisme

« Une activité réfléchie qui initie à l'histoire culturelle et naturelle tout en préservant l'intégrité des écosystèmes et en produisant des avantages économiques qui favorisent la préservation. L'écotourisme se présente sous une forme scientifique, esthétique ou philosophique et comporte un fort élément d'interprétation. » (*Ministère du tourisme de Terre-Neuve et du Labrador, Le tourisme d'aventure et l'écotourisme : Les enjeux, 1995*).

L'écotourisme selon le « projet de norme du BNQ (Bureau de Normalisation du Québec)

« Forme de tourisme qui vise à découvrir un milieu naturel tout en préservant son intégrité, qui comprend une activité d'interprétation des composantes naturelles ou culturelles du milieu, qui favorise une attitude de respect envers l'environnement, qui fait appel à des notions de développement durable et qui entraîne des bénéfices socioéconomiques pour les communautés locales et régionales. » (*Bureau de la normalisation du Québec / cette définition s'inspire de celle qui a été élaborée par Le Québec maritime, 2002*).

2.2 Le tourisme d'aventure

À partir de différentes sources, il est possible de définir cette forme de tourisme comme : « une activité physique de plein air ou une combinaison d'activités se déroulant dans un milieu naturel particulier (endroit inusité, exotique, isolé, inhabituel ou sauvage), qui fait intervenir des moyens de transports non conventionnels, qu'ils soient motorisés (ex. motoneige, VTT) ou non-motorisés (ex. marche, canot, kayak, etc.) et qui implique nécessairement un degré de risque, lequel peut varier selon l'environnement (ex. isolement, caractéristique géographique, etc.) ou selon la nature de ou des activités et moyens de transport impliqués. »

Deux grands groupes :

- **Aventure douce :**

Faible risque, niveau d'effort limité de la part du client, exigence technique requise pour y participer peu élevée et niveau de confort moyen ou élevé.

- **Aventure dure :**

Risque moyen à élevé, effort plus important et certains niveaux techniques exigés de la part du client, recours à un hébergement plus rustique (ex. camping) et environnement plus isolé. (*Aventure, Écotourisme Québec, 2001-2002*)

3. LE MANDAT DU SERVICE AUX ENTREPRISES ET AUX COLLECTIVITÉS

Le mandat est de réaliser la cartographie des sites écotouristiques et d'aventure douce sur le territoire de la MRC Domaine-du-Roy.

4. DÉMARCHE PROPOSÉE

La cartographie des sites écotouristiques et d'aventure douce est réalisée selon trois niveaux :

1. Les sites actuels connus, exemple : un parc, un sentier. Illustré par un carré.
2. Les sites potentiels, exemple : une belle plage en forêt, un parcours canotable. Illustré par un triangle.
3. Les projets connus et supportés par des individus ou organismes. Illustré par un cercle.



















Comme il s'agit d'un document à vocation plus visuelle qu'explicative, nous avons choisi une présentation par pictogramme.

Une première carte, en deux parties, présente l'ensemble du territoire. Les formes géométriques de base (carré, triangle, cercle) permettent de saisir d'un coup d'œil tous les sites actuels, potentiels et les projets supportés.

Le territoire de la MRC est ensuite fractionné en quelques feuillets offrant davantage de détails à l'aide des pictogrammes. Un commentaire explicatif sous forme de tableau vient compléter l'information, en partant de l'amont de l'Ashuapmushuan pour prendre fin avec le secteur du Lac-Bouchette.

La dernière partie présente les sites environnants à la MRC Domaine-du-Roy et contenant un haut potentiel écotouristique ou de tourisme d'aventure.

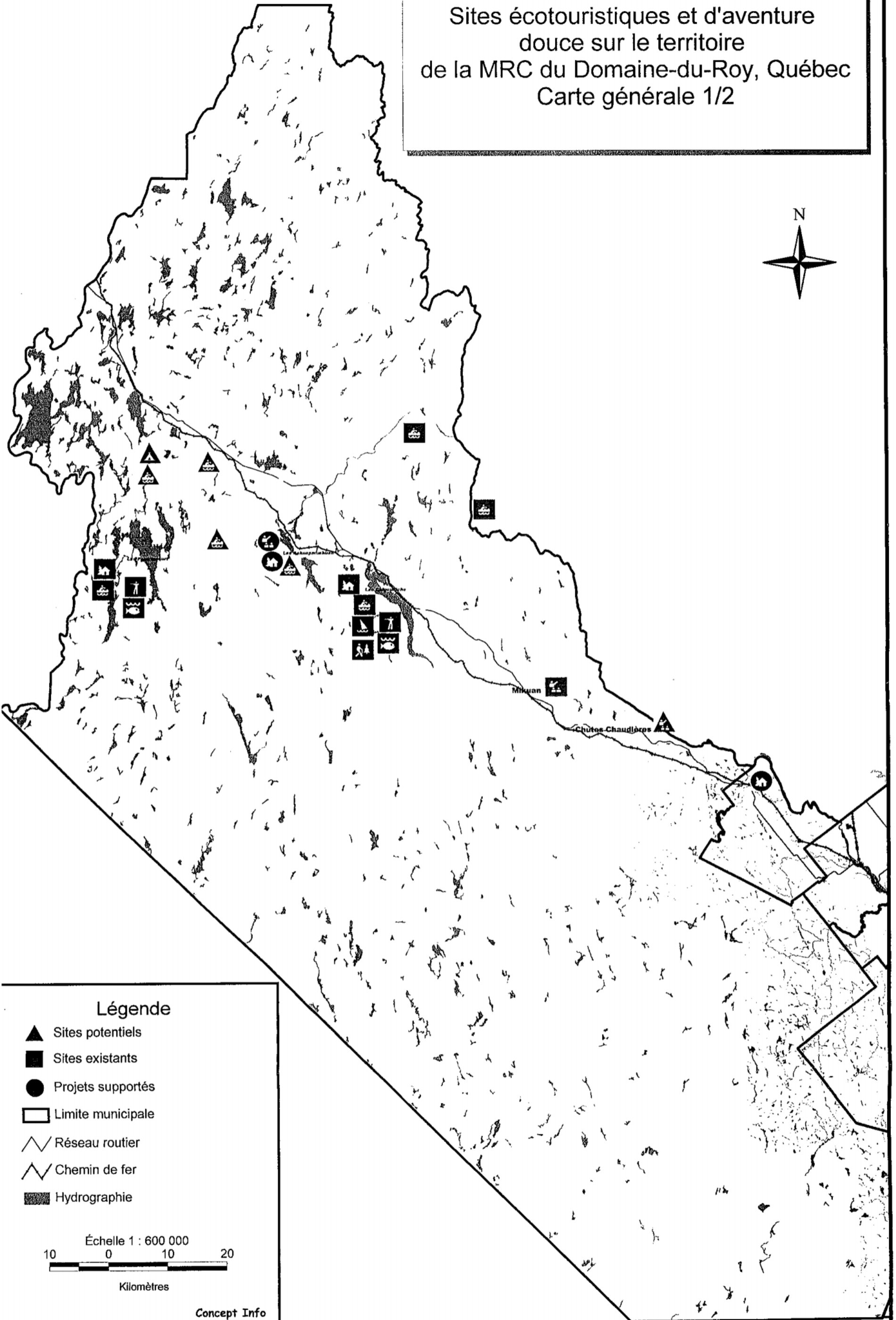
5. PRÉSENTATION DES PICTOGRAMMES

	L'interprétation de la nature
	Le canotage, le canot-camping, le rabaska
	Le rafting
	Le kayak de mer
	La voile
	La planche à voile
	La randonnée à bicyclette
	La randonnée pédestre
	Le camping rustique
	L'observation de la faune
	L'ornithologie
	La randonnée équestre
	La randonnée en raquettes
	La randonnée à skis
	Le traîneau à chiens
	L'hébergement chalet
	Centre de la conservation de la biodiversité boréale
	Chasse et pêche

Source : UQCN

6. PRÉSENTATION DES CARTES

Sites écotouristiques et d'aventure
douce sur le territoire
de la MRC du Domaine-du-Roy, Québec
Carte générale 1/2

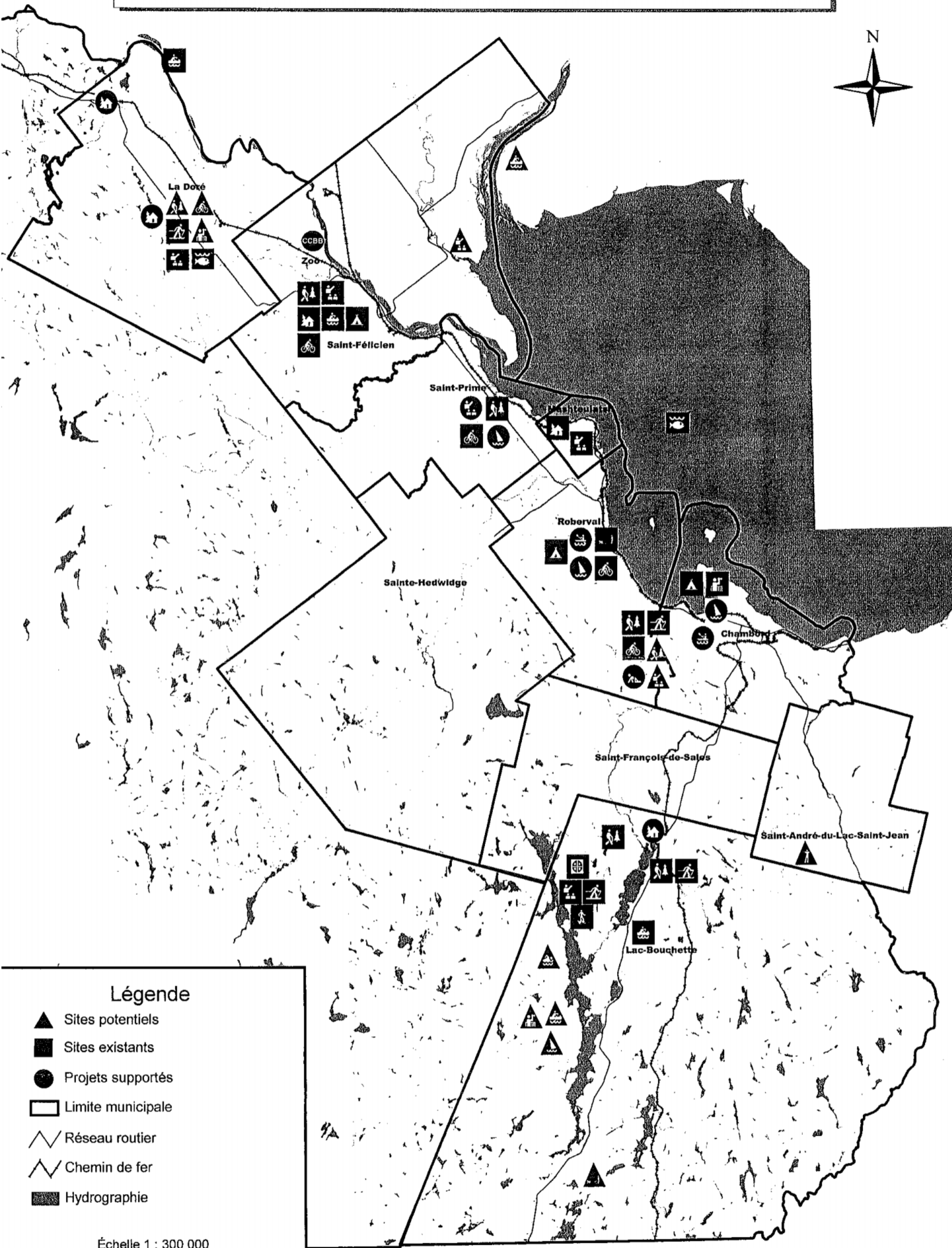


Légende

- ▲ Sites potentiels
- Sites existants
- Projets supportés
- Limite municipale
- ∩ Réseau routier
- ∩ Chemin de fer
- Hydrographie

Échelle 1 : 600 000
10 0 10 20
Kilomètres

Sites écotouristiques et d'aventure douce sur le territoire de la MRC du Domaine-du-Roy, Québec Carte générale 2/2



Légende

- ▲ Sites potentiels
- Sites existants
- Projets supportés
- Limite municipale
- ∩ Réseau routier
- ∩ Chemin de fer
- Hydrographie

Échelle 1 : 300 000



Kilomètres

Concept Info

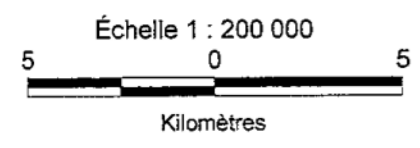
Composition cartographique
20 mai 2003



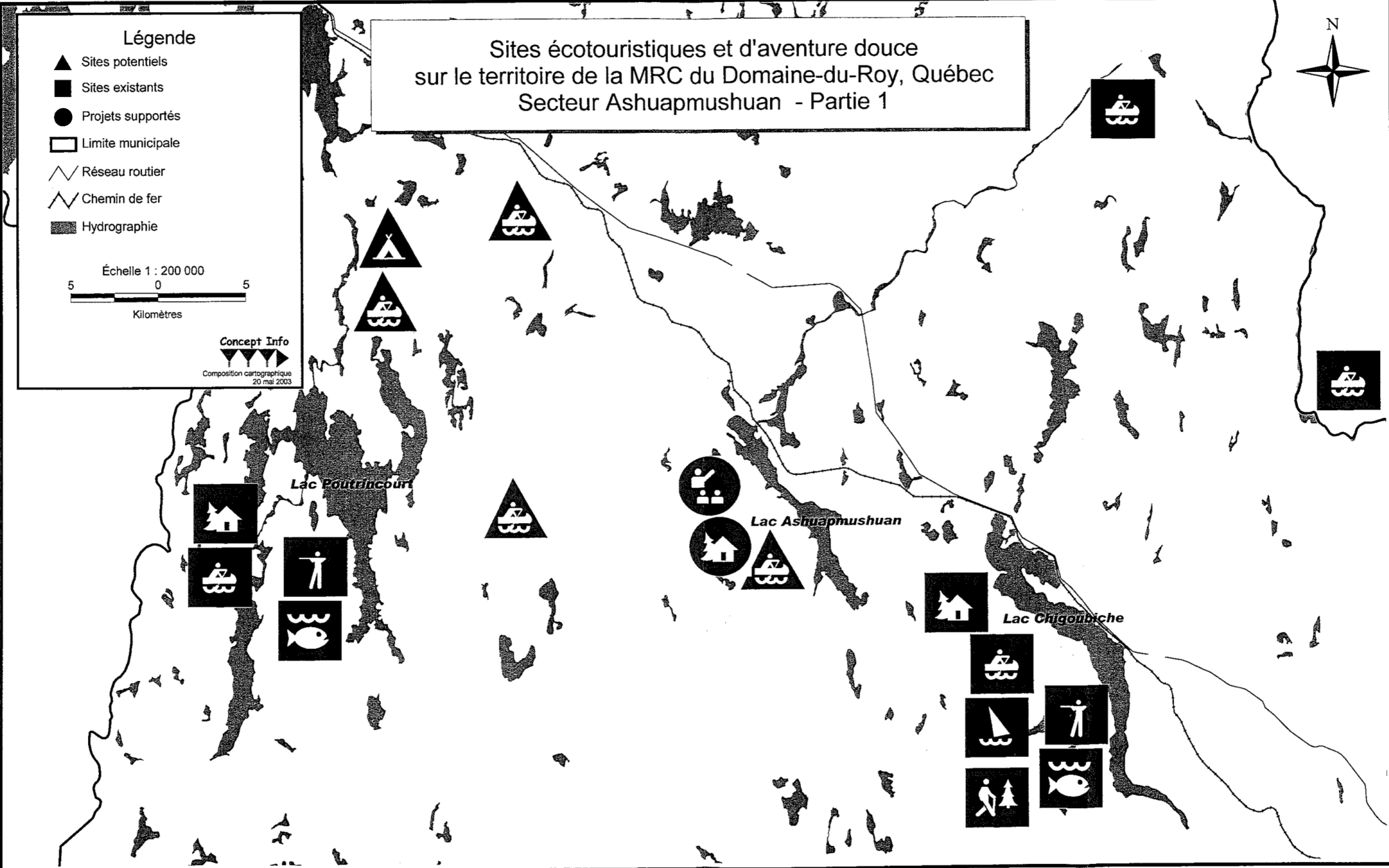
Sites écotouristiques et d'aventure douce sur le territoire de la MRC du Domaine-du-Roy, Québec Secteur Ashuapmushuan - Partie 1

Légende

- ▲ Sites potentiels
- Sites existants
- Projets supportés
- Limite municipale
- ∧ Réseau routier
- ∨ Chemin de fer
- Hydrographie



Concept Info
Composition cartographique
20 mai 2003



Lac Poutrincourt

Lac Ashuapmushuan

Lac Chigoubiche

Sites écotouristiques et d'aventure douce
sur le territoire de la MRC du Domaine-du-Roy, Québec
Secteur Ashuapmushuan - Partie 2



Mikuan



Chutes Chaudières



Légende

- ▲ Sites potentiels
- Sites existants
- Projets supportés
- Limite municipale
- ∩ Réseau routier
- ∩ Chemin de fer
- Hydrographie

Échelle 1 : 200 000

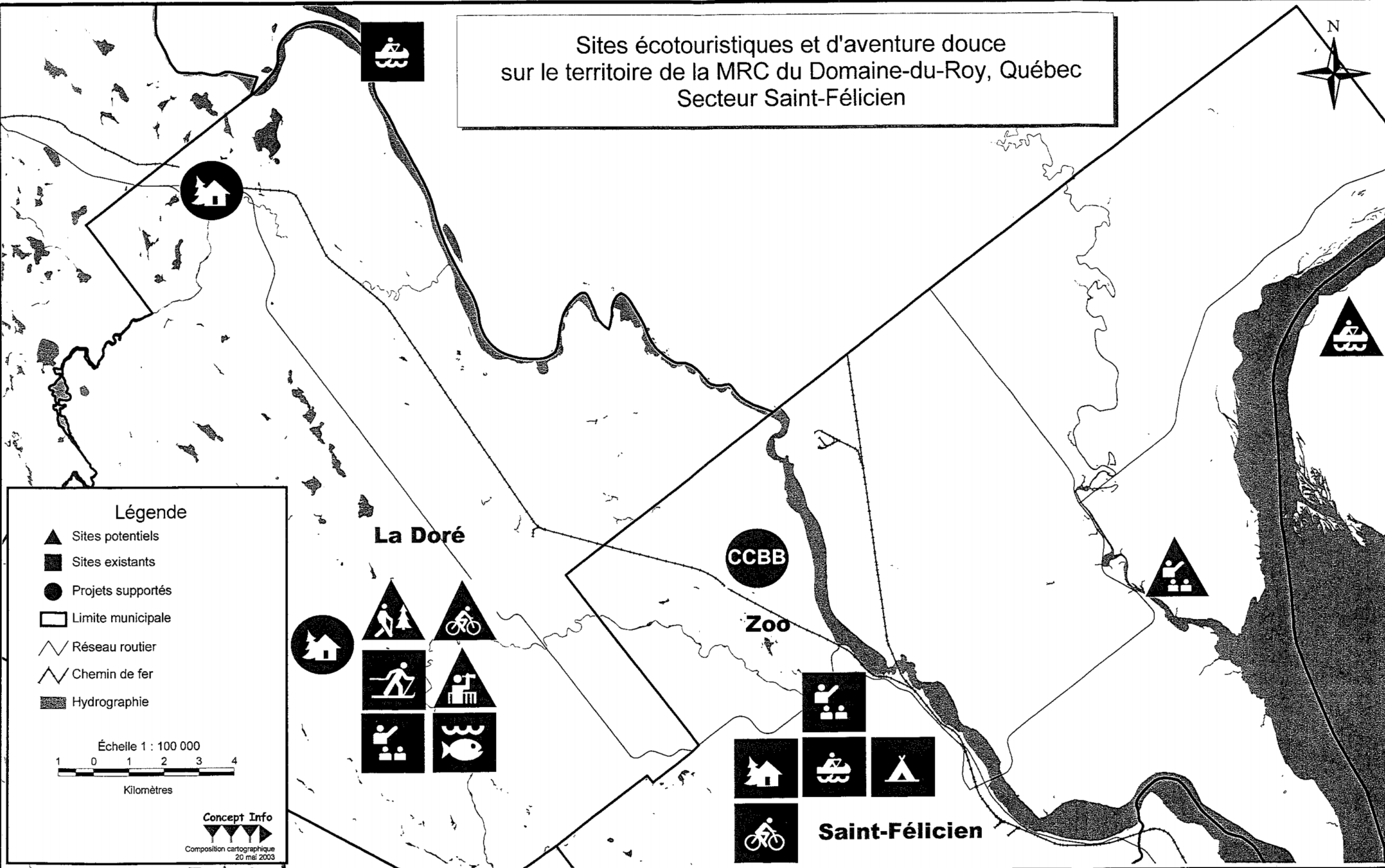
5 0 5

Kilomètres

Concept Info

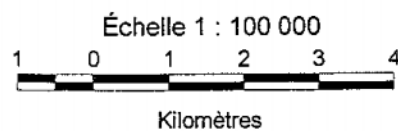
Composition cartographique
28 avril 2003

Sites écotouristiques et d'aventure douce
sur le territoire de la MRC du Domaine-du-Roy, Québec
Secteur Saint-Félicien



Légende

- ▲ Sites potentiels
- Sites existants
- Projets supportés
- Limite municipale
- ↘ Réseau routier
- ↘ Chemin de fer
- ▨ Hydrographie




Concept Info
Composition cartographique
20 mai 2003

Saint-Prime



Sites écotouristiques et d'aventure douce
sur le territoire de la MRC du Domaine-du-Roy, Québec
Secteur Roberval



Mashteuiatsh



Roberval



Chambord



Légende

- ▲ Sites potentiels
- Sites existants
- Projets supportés
- Limite municipale
- ∧ Réseau routier
- ∧ Chemin de fer
- Hydrographie



Sites écotouristiques et d'aventure douce sur le territoire de la MRC du Domaine-du-Roy, Québec Secteur Lac-Bouchette

Saint-André-du-



Lac-Bouchette

Légende




- ▲ Sites potentiels
- Sites existants
- Projets supportés
- Limite municipale
- ∩ Réseau routier
- ∩ Chemin de fer
- Hydrographie



7. DESCRIPTION DES ACTIVITÉS SELON LES SITES

Territoire Ashuapmushuan



Sites actuels :

Pictogramme	Activités	Détails	Aventure	Écotourisme
	Le canotage, le canot-camping	Rivière Ashuapmushuan	✓	
	Interprétation	Chutes Chaudières, Aventures Mikuan		✓
	Chasse et pêche	Réserve faunique Ashuapmushuan	✓	

Projets supportés :





- Camp de drave Km 33
- Écolodge
- Lac Chigoubiche
- Chutes-Chaudières

Sites potentiels :




Pictogramme	Activités	Détails	Aventure	Écotourisme
	Le canotage, le canot-camping	Lac Ashuapmushuan et Rivières Chigoubiche, Marquette, Normandin	✓	
	Interprétation culturelle et naturelle	Lac Ashuapmushuan (poste de traite) Chutes Chaudières Chute du Corbeau Rivière du Cran Chute Vermillon Lac Chigoubiche Route des fourrures, plusieurs sentiers de portage encore visibles		✓

Municipalité de La Doré


Sites actuels :

Pictogramme	Activités	Détails	Aventure	Écotourisme
	La randonnée équestre	Secteur Moulin des Pionniers et Branche-Ouest	✓	
	La randonnée à skis	Secteur Moulin des Pionniers et Branche-Ouest	✓	
	La randonnée en raquettes	Secteur Moulin des Pionniers et Branche-Ouest		✓
	La randonnée pédestre	Secteur Moulin des Pionniers et Branche-Ouest		✓
	Motoneige/Quad		✓	

Projets supportés :





Pictogramme	Activités	Détails	Aventure	Écotourisme
	La randonnée pédestre	Entre le Moulin des Pionniers et le Centre de conservation de la biodiversité boréale; Entre le Moulin des Pionniers et les chutes 25 et 50 km sur la rivière aux Saumons vers la montagne Ouellette		✓
	La randonnée à bicyclette et vélo de montagne	Entre le Moulin des Pionniers et le Toboski de Saint-Félicien	✓	✓
	Piste cyclable	Entre La Doré et St-Félicien et Normandin		✓
	La randonnée à skis	Vers la montagne Ouellette		✓

Sites potentiels :

Pictogramme	Activités	Détails	Aventure	Écotourisme
	La randonnée pédestre et vélo de montagne	Entre le Moulin des Pionniers et le secteur de la Branche ouest	✓	✓
	Villégiature/Écotourisme	Rivière-aux-saumons		✓

Ville de Saint-Félicien






Sites actuels :

Pictogramme	Activités	Détails	Aventure	Écotourisme
	La randonnée à bicyclette	Véloroute		✓
	L'observation de la faune	Halte routière et belvédère sur la rivière Ticouapé, passe migratoire de la chute à Michel, rivière Ashuapmushuan		✓
	La randonnée à skis et raquette	Toboski		✓
	Vélo de montagne	Toboski	✓	

Projet supporté :


CCBB (voir page suivante)

Sites potentiels :





Pictogramme	Activités	Détails	Aventure	Écotourisme
	La randonnée équestre	Les milieux forestiers périurbains	✓	
	Le canotage, le kayak de mer	Rivières Mistassini, Ticouapé, Ashuapmushuan	✓	
	L'observation de la faune	Rivières Mistassini, Ticouapé, Ashuapmushuan (Canal du Cheval)		✓
	L'ornithologie	Sauvagine sur les rivières Mistassini, Ticouapé, Ashuapmushuan		✓
	Canoe-kayak	Portage Ste-Anne (ancien site Kayami) Rapide Arcand Chute-à-Michel	✓	

Centre de la conservation de la biodiversité boréale (CCBB), Zoo sauvage

Sites actuels :

Pictogramme	Activités	Détails	Aventure	Écotourisme
	Sentier de la nature	L'interprétation de la nature		✓

Projets supportés :






Pictogramme	Activités	Détails	Aventure	Écotourisme
	CCBB	Éducation		✓
		Randonnée pédestre		✓
		Camping rustique		✓
		Observation de la faune		✓

Sites potentiels :




Tout le territoire naturel adjacent aux sentiers de la nature en direction de La Doré.

Municipalité de Saint-Prime

Sites actuels :



Pictogramme	Activités	Détails	Aventure	Écotourisme
	La randonnée à bicyclette	Véloroute, circuit cyclable dans la municipalité		✓
	Le canotage	Rivière Ashuapmushuan, lac Saint-Jean	✓	
	Voile	Pavillon Kiwanis		✓
	La randonnée pédestre	Le Boisé du curé, boisé Tanguay		✓
	La randonnée à skis	Le Boisé du curé		✓

Sites potentiels :


Pictogramme	Activités	Détails	Aventure	Écotourisme
	Le kayak de mer	Rivière Ashuapmushuan et lac Saint-Jean	✓	
	L'observation de la faune	Tours d'observation aux marais de la Tourbière et du terrain de golf		✓
	Voile	École de voile à la marina	✓	

Mashteuiatsh

Sites actuels :

Pictogramme	Activités	Détails	Aventure	écotourisme
	Le séjour en milieu autochtone	Ashuapmushuanassi (Lac Ashuapmushuan) et Aventure Mikuan II (réserve Ashuamushuan)		✓
	Le traîneau à chiens	Pusnau (ZEC de La Lièvre)	✓	

Projets supportés :




Pictogramme	Activités	Détails	Aventure	écotourisme
	Écolodge	Entrée de la réserve Ashuapmushuan	✓	✓
	Développement de sites sur la rivière Ashuapmushuan		✓	✓

Sites potentiels :


Tout le territoire de l'Ashuapmushuan

Ville de Roberval






Sites actuels :

Pictogramme	Activités	Détails	Aventure	Écotourisme
	La randonnée à bicyclette	Véloroute		✓
	Le canotage	Rivière Ouiatchouaniche, excursions sur le lac Saint-Jean, les îles de la Traverse et aux Coulevres	✓	✓
	Le traîneau à chiens		✓	

Projets supportés :




Pictogramme	Activités	Détails	Aventure	Écotourisme
	L'interprétation de la nature	Aménagement d'un marais artificiel au camping Mont-Plaisant		✓

Sites potentiels :


Pictogramme	Activités	Détails	Aventure	Écotourisme
	Le camping sur glace	Camping d'hiver sur le lac Saint-Jean (sensation de la banquise)	✓	
	L'interprétation de la nature	Arboretum et cédrière près de la pointe Scott		✓
	Voile	Lac Saint-Jean	✓	
	La planche à voile	Lac Saint-Jean	✓	
	Le kayak de mer	Lac Saint-Jean	✓	

Village historique de Val-Jalbert

Sites actuels :





Pictogramme	Activités	Détails	Aventure	Écotourisme
	La randonnée pédestre	Sentier Ouiatchouan, Val-Jalbert à Lac-Bouchette	✓	✓
	La randonnée à skis et raquette	Site Val-Jalbert		✓
	Interprétation historique	Site Val-Jalbert		✓

Projets supportés :

Pictogramme	Activités	Détails	Aventure	Écotourisme
	L'interprétation de la nature	Panneau d'interprétation le long d'un sentier pédestre		✓
	Pont de corde	Au-dessus de la Rivière Ouiatchouan	✓	

Municipalité de Chambord



Sites actuels :

Pictogramme	Activités	Détails	Aventure	Écotourisme
	La randonnée à bicyclette	Véloroute		✓
	La randonnée pédestre	Parc Municipal		✓
	L'ornithologie	Pointe de Chambord (Marécage)		✓
	La randonnée à skis	Près du lac Brûlé		✓

Projets supportés :



Mise en valeur du marécage sur la pointe de Chambord

Sites potentiels :

Pictogramme	Activités	Détails	Aventure	Écotourisme
	Le kayak de mer	Parc municipal	✓	
	Sentier écologique	Marécage (Pointe de Chambord)		✓

Municipalité de St-François-de-Sales


Sites actuels :

Pictogramme	Activités	Détails	Aventure	Écotourisme
	Sentier de la rivière Ouiatchouane	Situé à 10 km à l'ouest du village	✓	✓
	L'arboretum	Situé à 10 km à l'ouest du village, près du sentier Ouiatchouan		✓

Projets supportés :







Aucun

Sites potentiels :

Pictogramme	Activités	Détails	Aventure	Écotourisme
	Mise en valeur de l'arboretum			✓

Municipalité de Lac Bouchette




Sites actuels :

Pictogramme	Activités	Détails	Aventure	Écotourisme
	Sentier de randonnée pédestre de la rivière Ouiatchouane	Départ du Centre Vacances Nature et l'Ermitage en direction de Val-Jalbert	✓	✓
	L'ornithologie	Centre Vacances Nature et l'Ermitage		✓
	La randonnée à bicyclette	Centre Vacances Nature et l'Ermitage		✓
	La randonnée à skis et raquettes	Centre Vacances Nature et l'Ermitage	✓	
	Le kayak de mer	Lac Bouchette et Ouiatchouane	✓	
	La planche à voile	Lac Bouchette et Ouiatchouane	✓	

Projet supporté :



Construction d'un « écolodge » sur le sentier Ouiatchouan

Sites potentiels :

Pictogramme	Activités	Détails	Aventure	Écotourisme
	Le traîneau à chiens	Pointe sphérique sur le lac des Commissaires	✓	
	Le kayak de mer	Lac des Commissaires et la rivière Ouiatchouan	✓	
	Le canotage, le canot-camping	Lac des Commissaires et la rivière Ouiatchouane	✓	

Municipalité de St-André

Sites potentiels :

Pictogramme	Activités	Détails	Aventure	Écotourisme
	Chasse au petit gibier et à l'original	Zone propice pour la bécasse sur le TPI vers Lac-Bouchette	✓	
	La randonnée équestre	Les milieux forestiers périurbains	✓	

8. SITES ENVIRONNANTS IMPORTANTS ET DÉMARCHES ASSOCIÉES

Le potentiel du territoire de la MRC Domaine-du-Roy est avantageusement complété et même bonifié par les sites environnants importants retrouvés sur le territoire de la MRC Maria-Chapdelaine ainsi que par certaines démarches associées à leur mise en valeur et à leur utilisation.

- Les rivières Mistassini, Mistassibi, Péribonka pour leurs qualités associées aux activités de canotage.
- Le projet de parc national des Monts Otish.
- La démarche de parc régional éclaté (voir annexe).
- Les petites entreprises en émergence offrant diverses activités écotouristiques et de tourisme d'aventure et produits du terroir dans la MRC Maria-Chapdelaine.

9. BIBLIOGRAPHIE

Anonyme, 2002, *Guide touristique officiel du Saguenay-Lac-Saint-Jean*, 152 p.

Aventure Écotourisme Québec, 1999, *Établissement d'un profil des touristes d'aventure et des écotouristes pour chacun des principaux marchés géographiques du Québec*, document de travail, 74 p.

Aventure Écotourisme Québec, 2002, *Guide de gestion des risques*, document de travail, 2^e édition, 92 p.

Couture, Maurice, 2002, *Nature et tourisme, l'écotourisme au Québec en 2002*, Téoros, vol. 21, no 3, p.43-49.

Lequin, Marie, 2002, *L'écotourisme, expérience d'une interaction nature-culture*, Téoros, vol. 21, no 3, p.38-42.

Tourisme Québec, *L'écotourisme au Québec en 2002*, document de travail, 153 p. 2002.

10. ORGANISMES ET PERSONNES-RESSOURCES CONSULTÉS

Municipalités :

- Saint-Félicien
- La Doré
- Saint-Prime
- Roberval
- Chambord
- Sainte-Hedwidge
- Saint-François-de-Sales
- Lac-Bouchette
- Saint-André

- Corporation de développement de Lac-Bouchette
- Val-Jalbert
- Corporation du sentier Ouiatchouan
- CCBB
- Corporation de développement de La Doré
- CLD Maria-Chapdelaine
- MRC Maria-Chapdelaine
- MRC Domaine-du-Roy
- Monsieur Ghislain Gagnon

ANNEXE

Historique

En 1999, la Société de gestion environnementale a tenu des consultations publiques dans la MRC de Maria-Chapdelaine afin de vérifier l'intérêt de la population face à un projet de parc régional à l'intérieur de la MRC. Ainsi, un total de 24 sites furent désignés par la population et les dirigeants.

Trois ans après ces consultations, l'implication financière du Fonds Jeunesse Québec et la MRC de Maria-Chapdelaine permet la relance du projet de *Parc régional éclaté*¹. Aux sites proposés par la population et par les dirigeants, se sont ajoutés ceux du Fonds Mondial de la Nature, du gouvernement québécois et des instances régionales, pour un total de 159 sites. Une sélection a donc été réalisée en tenant compte des critères paysagers, écologiques et récréatifs. Finalement, dix sites exceptionnels ont été retenus.

But et vocation du parc

Le parc régional vise à **protéger** et à **mettre en valeur** divers secteurs du territoire de la MRC Maria-Chapdelaine. De plus, afin d'augmenter l'achalandage touristique, les sites du parc seront accessibles à tous et il y aura possibilité d'y pratiquer diverses activités de plein air. Certains secteurs pourront donc être appréciés, autant pour leur vocation écologique que récréotouristique ou pour la particularité et la beauté de leurs paysages.

Le parc régional éclaté sera établi principalement sur les terres publiques intra-municipales et permettra l'utilisation de toutes les ressources naturelles sur une base multifonctionnelle, tout en respectant la vocation récréotouristique, les lois, règlements et ententes en vigueur.

Mandat

La Société de gestion environnementale, mandatée par la MRC, doit établir un protocole d'évaluation écologique et élaborer un plan préliminaire d'aménagement du parc régional éclaté de la MRC Maria-Chapdelaine, afin que plusieurs secteurs représentant des écosystèmes distincts soient préservés avec la création du parc régional éclaté.

Lien intégrateur

Tous les sites faisant partie du parc régional éclaté sont rattachés les uns aux autres par un lien intégrateur, qui est le lien principal, et par d'autres circuits de liaison. Ainsi, les rivières (principalement la Mistassini et la Ouasiemsca) se démarquent comme étant le lien intégrateur, sur lequel les activités de canot-camping et de kayak de mer sont praticables pour se rendre d'un site à un autre. Les autres liaisons possibles sont par la randonnée pédestre, grâce à un vaste réseau de sentiers reliant les sites entre eux, ou encore par la véloroute des bleuets, qui elle, est un lien complémentaire du parc régional éclaté.

¹ Le concept éclaté signale le fait que plusieurs secteurs subdivisés, de superficies différentes, forment le parc régional.