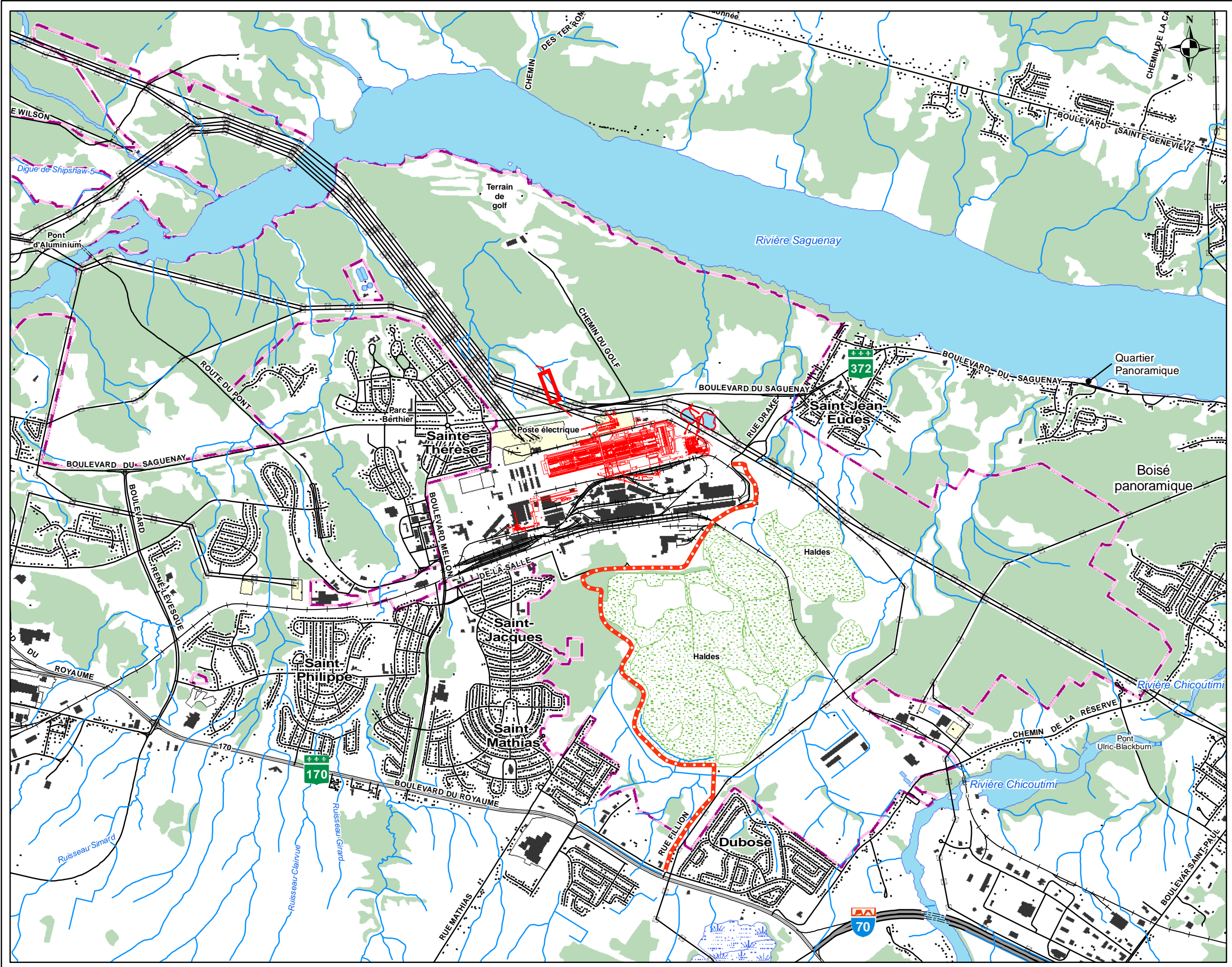


















Figure 2.1



-  Pylône
-  Projet AP50
-  Route d'accès au chantier
-  Rivière ou ruisseau
-  Ligne de transport d'énergie électrique
-  Rue pavée
-  Route nationale pavée
-  Autoroute
-  Bretelle
-  Pont
-  Voie ferrée
-  Terrain de Rio Tinto Alcan
-  Milieu humide
-  Cours d'eau
-  Milieu boisé
-  Halde

Source :											
Titre											
<b>Plan de localisation générale de la zone d'étude</b>											
Projet											
<b>USINE AP50 JONQUIÈRE</b>											
Client											
<b>RioTinto Alcan</b>											
Consultant	 <b>SNC•LAVALIN</b> Environnement										
Directeur de projet											
Éric Delisle											
Échelle	No. projet										
0 125 250 500 m	<b>605688</b>										
<table border="1" style="width: 100%; border-collapse: collapse;"> <tr> <td style="width: 10%;">01</td> <td style="width: 20%;">2009/02/16</td> <td style="width: 30%;">Version finale</td> <td style="width: 15%;">H. Dubois</td> <td style="width: 25%;">É. Delisle</td> </tr> <tr> <td>No.</td> <td>aaaa/mm/jj yyyy/mm/dd</td> <td>Description</td> <td>Dessiné/Drawn</td> <td>Véifié/Verified</td> </tr> </table>		01	2009/02/16	Version finale	H. Dubois	É. Delisle	No.	aaaa/mm/jj yyyy/mm/dd	Description	Dessiné/Drawn	Véifié/Verified
01	2009/02/16	Version finale	H. Dubois	É. Delisle							
No.	aaaa/mm/jj yyyy/mm/dd	Description	Dessiné/Drawn	Véifié/Verified							