








Figure 4
INVENTAIRE DU MILIEU HUMAIN

-  Limite des lots appartenant à La Régionale
-  Périmètre d'urbanisation
-  Piste de motoneige
-  Piste cyclable projetée
-  Site d'intérêt esthétique
-  Pisciculture
-  Rampe de mise à l'eau
-  Site T.E. Draper
-  Aire récréo-touristique intensive projetée
-  Chantier Gédéon
- INFRASTRUCTURE**
-  Prise d'eau
-  Station de pompage
-  Site de rejet des eaux usées
-  Route principale
-  Route secondaire
-  Sens d'écoulement

