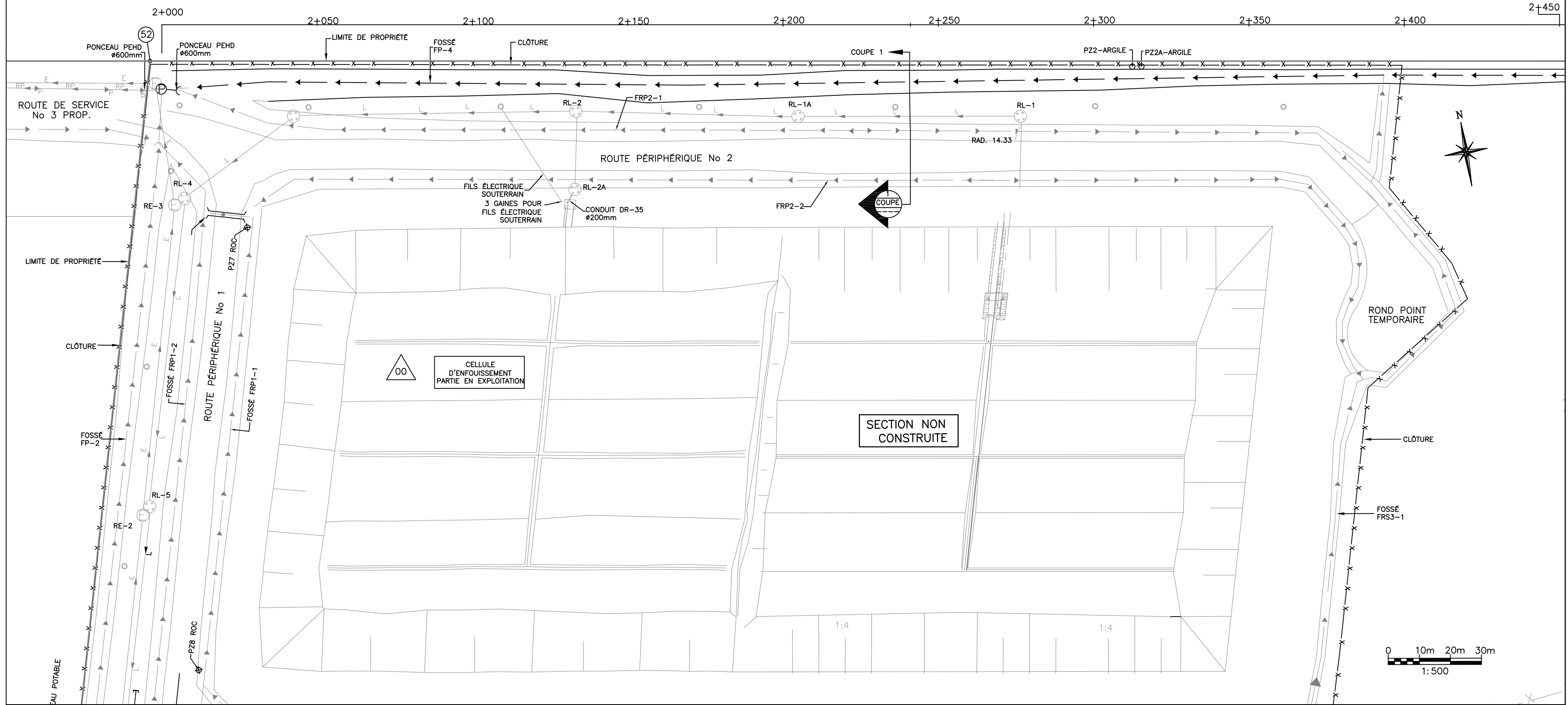
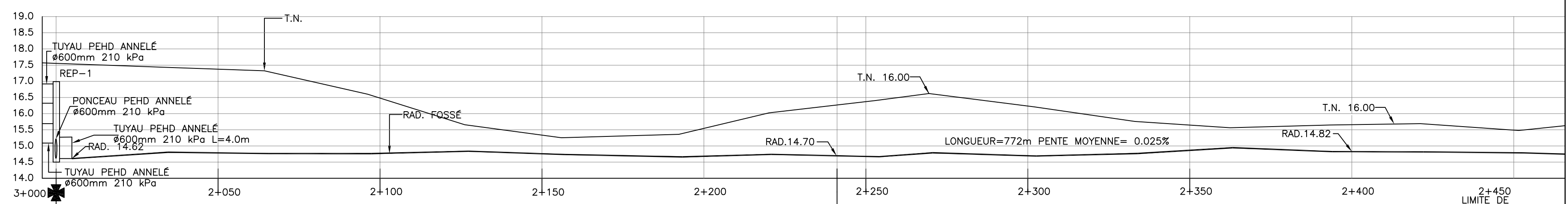
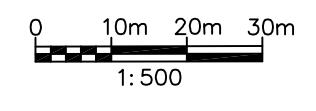
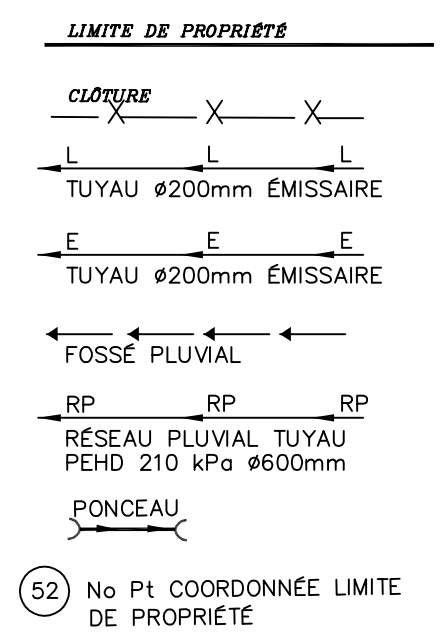


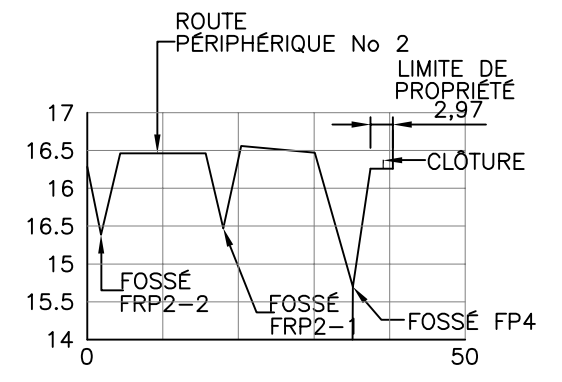
| No. | Revisions | DATE |
|-----|-------------------|------------|
| 0A | POUR INFORMATION | 12-04-2005 |
| 0D | TEL QUE CONSTRUIT | 14-02-2007 |



- PUIXS D'OBSERVATION JANVIER 2005 (S.M. ENVIRONNEMENT)
- ⊖ PUIXS D'OBSERVATION NOVEMBRE 2001 (SANEXEN)
- ⊙ PUIXS D'OBSERVATION OCTOBRE 1997 (LAVALIN)
- BORNE-FONTAINE
- POTEAU HQ
- POTEAU HAUBAN
- ⊕ REGARD RÉSEAU LIXIVIAT
- ⊖ REGARD RÉSEAU ÉMISSAIRE
- ⊖ REGARD RÉSEAU PLUVIAL



PROFIL FOSSÉ FP4
ÉCHELLE: V= 1:50
ÉCHELLE H= 1:500



COUPE C-1
ÉCHELLE: V= 1:50
ÉCHELLE H= 1:500

| COORDONNÉES LIMITE DE PROPRIÉTÉ NORD | | | |
|--------------------------------------|------------|--------------|------------|
| No Pt | DESC | NORD | EST |
| 52 | LIMITE N/O | 5 065 066.44 | 299 030.41 |
| 53 | LIMITE N/E | 5 064 913.55 | 299 907.94 |

COUPE TYPIQUE FOSSÉ FP4
SANS ÉCHELLE

CLIENT: ECOLOSOL inc.

PROJET: CENTRE DE STOCKAGE DES SOLS



TELLUS EXPERTS-CONSEILS inc
7475 Boul. Newman suite 311
Lacolle (QUEBEC)
H8N 1X3
90 rue Viret suite 103
Montreal (QUEBEC)
H3J 2G9
Tél: (514) 365-6249
Fax: (514) 365-6256
Web: www.tellus-experts.com

TITRE: PLAN ET PROFIL ET COUPE TYPIQUE FOSSÉ FP4 CHAINAGE 2+000 @ 2+400

| | | |
|------------------------------------|------------------------------------|-------------------------------------|
| DESSINÉ PAR: M. DESROCHES | PROJETÉ PAR: P. MASCIOTRA, ing. | APPROUVÉ PAR: P. MASCIOTRA, ing. |
| DATE: 14 FEVRIER 2007 | ÉCHELLE: TEL QU'INDIQUÉ | Rev: |
| FICHER AUTOCAD: ECOG0061500.DWG | | E1C1O1G1O10161151010 |