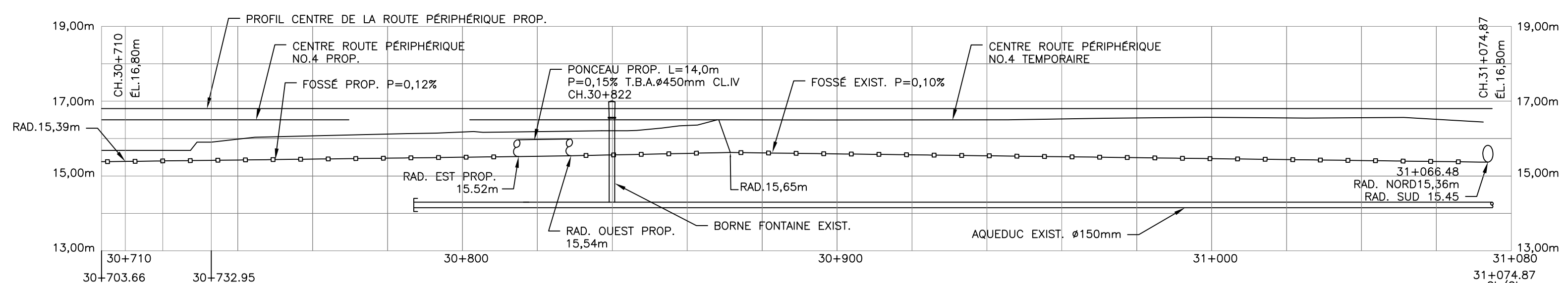
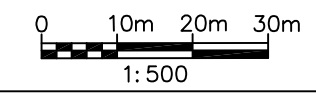


No.	Revisions	DATE
0A	POUR INFORMATION	16-05-2005
00	TEL QUE CONSTRUIT	17-11-2006


- PUIITS D'OBSERVATION PROPOSÉ NOVEMBRE 2004 ( TELUS-EXPERTS CONSEILS )
  - ⊠ PUIITS D'OBSERVATION NOVEMBRE 2001 ( SANEXEN )
  - ⊙ PUIITS D'OBSERVATION OCTOBRE 1997 ( LAVALIN )
  - POTEAU HQ
  - POTEAU HAUBAN
  - ⊕ RECAD RÉSEAU LIXIVIAT
  - ⊕ RECAD RÉSEAU ÉMISSAIRE
- LIMITE DE PROPRIÉTÉ
- FILS HAUTE TENSION H.Q.
- CLÔTURE
- ⊕ BORNE-FONTAINE
  - ▶ VALVE
  - ▬ BOUCHON
- C.C.= COMMENCEMENT DE COURBE  
 F.C.= FIN DE COURBE  
 D.P.= DEBUT DE PENTE  
 F.P.= FIN DE PENTE  
 CL/CL= CENTRE LIGNE/CENTRE LIGNE  
 R= RAYON  
 A= ARC



ROUTE PÉRIPHÉRIQUE No 4  
ÉCHELLE HORIZONTALE 1=500  
ÉCHELLE VERTICALE 1=50

CLIENT:  
ECOLOGOL inc.

PROJET:  
CENTRE DE STOCKAGE DES SOLS



TELLUS EXPERTS-CONSEILS inc  
7475 Boul. Newman suite 311  
Lévis (QUÉBEC)  
H3N 1X3  
90 rue Viret suite 103  
Montreal (QUÉBEC)  
H3J 2G9  
Tél: (514) 365-6249  
Fax: (514) 365-6256  
Web: www.tellus-experts.com

TITRE:  
PLAN ET PROFILÉ  
ROUTE PÉRIPHÉRIQUE No 4  
CHAINAGE 30+703.66 @ 31+074.87

DESSINÉ PAR: M. DESROCHES	PROJETÉ PAR: P. MASCIOTRA, ing.	APPROUVÉ PAR: P. MASCIOTRA, ing.
DATE: 17 NOVEMBRE 2006	ECHELLE: 1: 500	Rev:
FICHER AUTOCAD: ECOG0061200.DWG		E1C1O1G1O1016112010