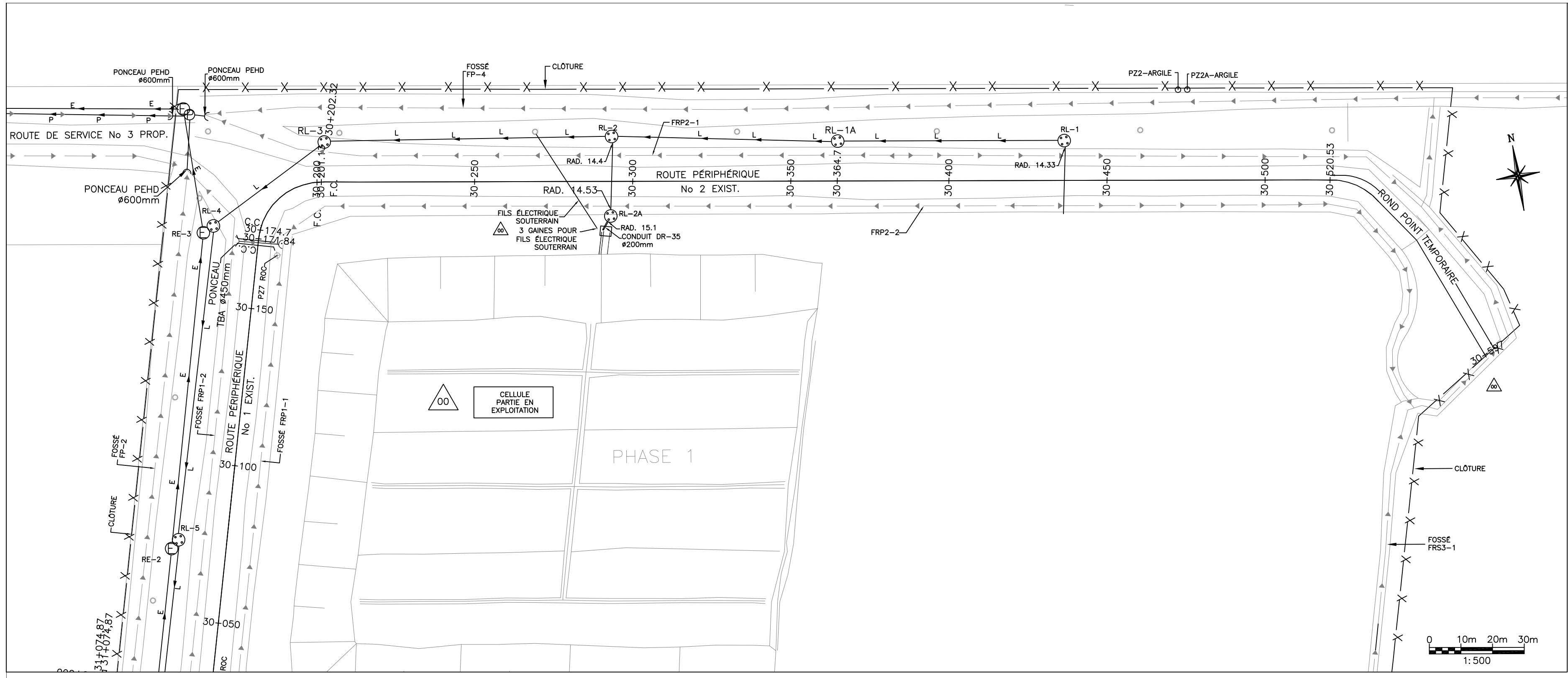
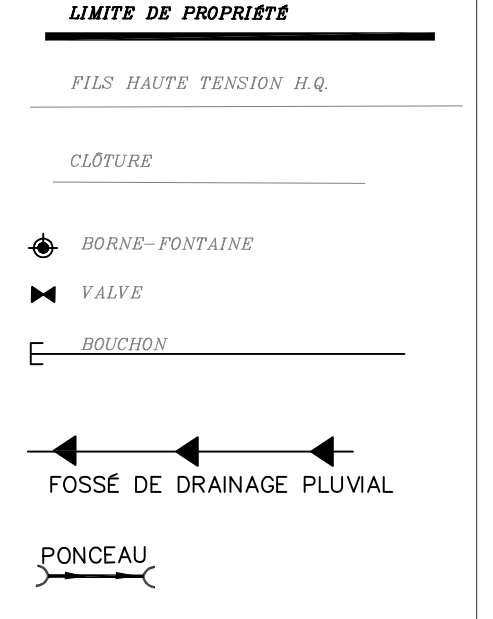


| No. | Revisions               | DATE       |
|-----|-------------------------|------------|
| 0A  | POUR INFORMATION        | 16-05-2005 |
| 0B  | AJOUT CONDUITE LIXIVIAT | 13-04-2006 |
| 0D  | TEL QUE CONSTRUIT       | 16-11-2006 |



- PUIXS D'OBSERVATION PROPOSÉ NOVEMBRE 2004 ( TELLUS-EXPERTS CONSEILS )
- PUIXS D'OBSERVATION NOVEMBRE 2001 ( SANEXEN )
- PUIXS D'OBSERVATION OCTOBRE 1997 ( LAVALIN )
- POTEAU HQ
- POTEAU HAUBAN
- ⊕ REGARD RÉSEAU ÉMISSAIRE
- ⊙ REGARD RÉSEAU LIXIVIAT



C.C.= COMMENCEMENT DE COURBE  
 F.C.= FIN DE COURBE  
 D.P.= DÉBUT DE PENTE  
 F.P.= FIN DE PENTE  
 CL/CL= CENTRE LIGNE/CENTRE LIGNE  
 R= RAYON  
 A= ARC

CLIENT:  
 ECOLOSOL inc.

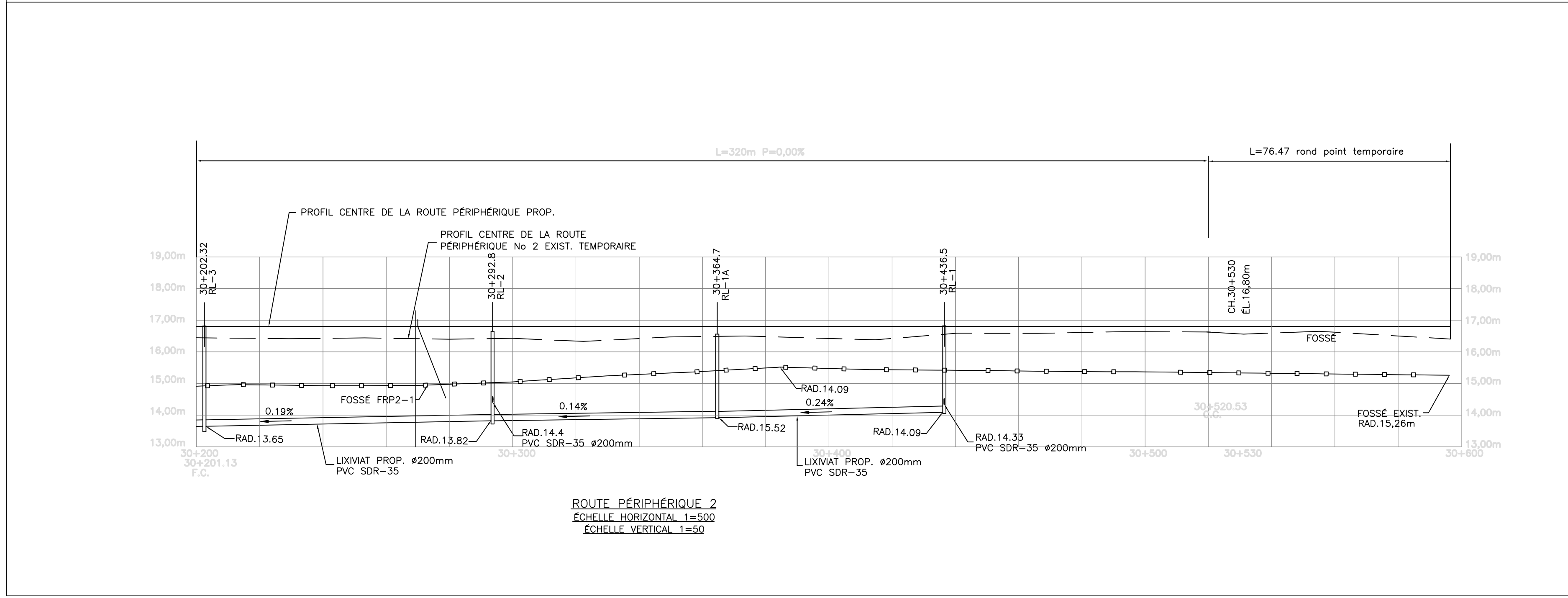
PROJET:  
 CENTRE DE STOCKAGE DES SOLS



TELLUS EXPERTS-CONSEILS inc.  
 2555 avenue Dollard bureau 214,  
 Edifice S. Morin, Lévis, QUÉBEC  
 H8N 3A9  
 90 rue Vingt quatre 103  
 Montréal (QUÉBEC)  
 H3J 2G9  
 Tél: (514) 365-6249  
 Fax: (514) 365-6256  
 Web: www.tellus-experts.com

TITRE:  
 PLAN ET PROFIL  
 ROUTE PÉRIPHÉRIQUE No 2  
 CHAINAGE 30+171.84 @ 30+597

|                                    |                                    |                                    |
|------------------------------------|------------------------------------|------------------------------------|
| DESSINÉ PAR:<br>M. DESROCHES       | PROJETÉ PAR:<br>P. MASCIOTRA, ing. | APPRUVÉ PAR:<br>P. MASCIOTRA, ing. |
| DATE:<br>16 NOVEMBRE 2006          | ÉCHELLE:<br>1: 500                 | Rev:                               |
| FICHER AUTOCAD:<br>ECOG0061000.DWG |                                    | E1C1O1G10101101010                 |



ROUTE PÉRIPHÉRIQUE 2  
 ÉCHELLE HORIZONTALE 1=500  
 ÉCHELLE VERTICALE 1=50