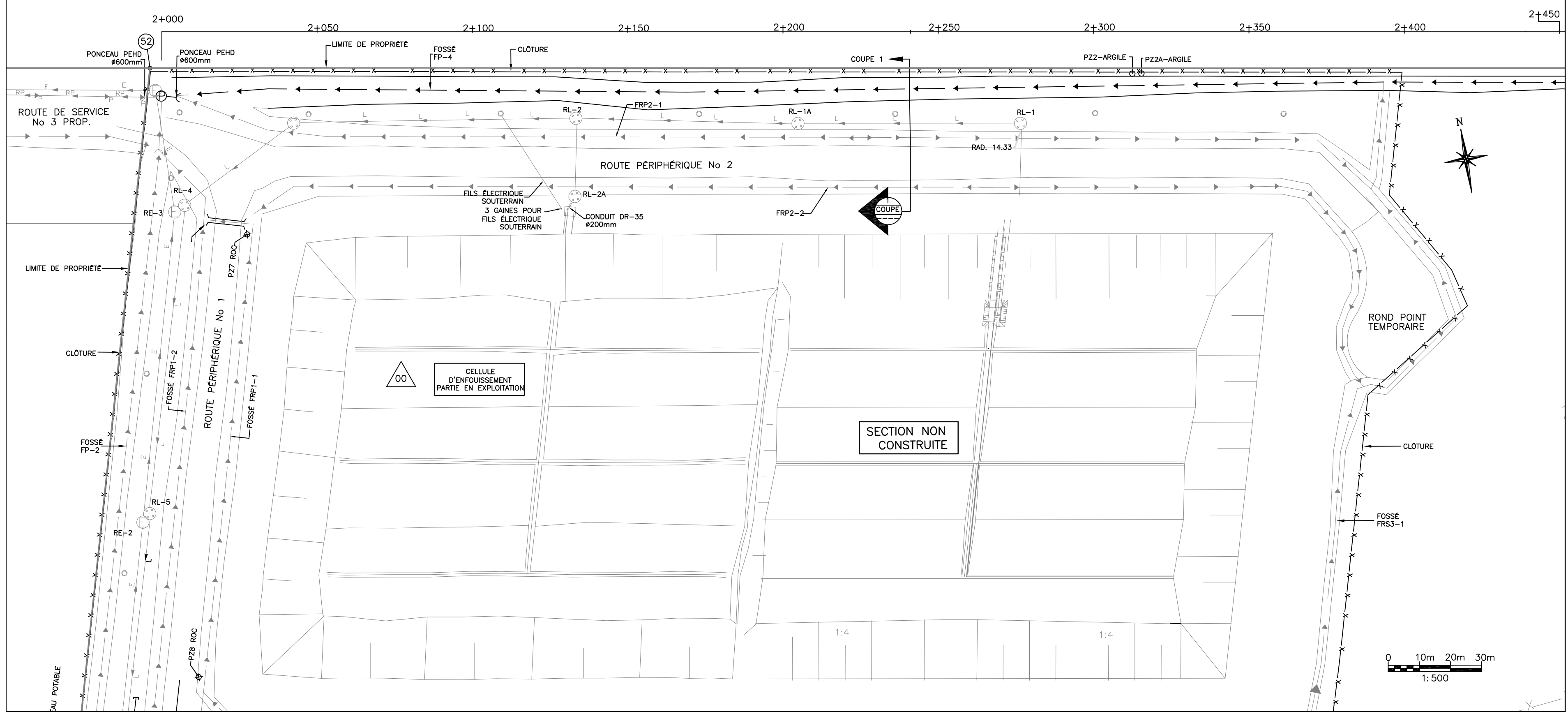
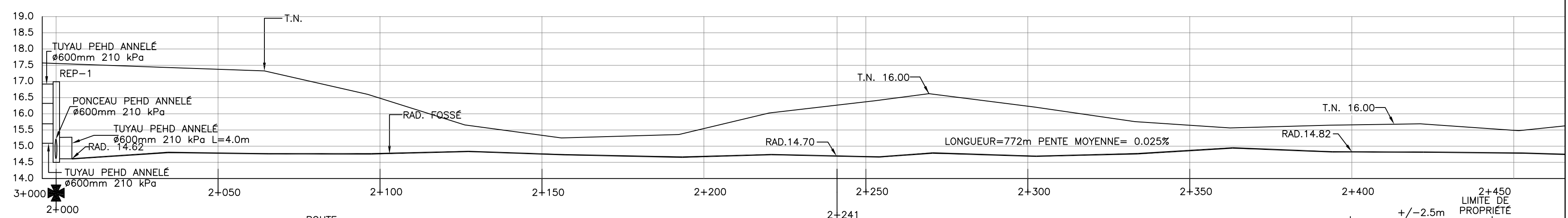
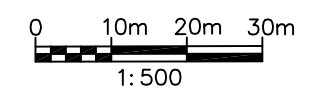


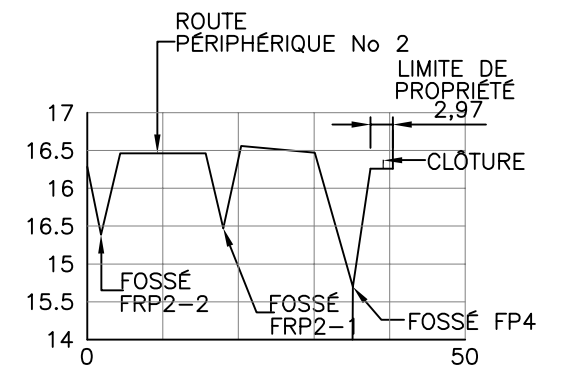
No.	Revisions	DATE
0A	POUR INFORMATION	12-04-2005
0D	TEL QUE CONSTRUIT	14-02-2007



- PUIXS D'OBSERVATION JANVIER 2005 (S.M. ENVIRONNEMENT)
 - ⊖ PUIXS D'OBSERVATION NOVEMBRE 2001 (SANEXEN)
 - ⊙ PUIXS D'OBSERVATION OCTOBRE 1997 (LAVALIN)
 - BORNE-FONTAINE
 - POTEAU HQ
 - POTEAU HAUBAN
 - ⊕ REGARD RÉSEAU LIXIVIAT
 - ⊖ REGARD RÉSEAU ÉMISSAIRE
 - ⊖ REGARD RÉSEAU PLUVIAL
- LIMITE DE PROPRIÉTÉ**
- X — X —
 L L L
 TUYAU Ø200mm ÉMISSAIRE
 E E E
 TUYAU Ø200mm ÉMISSAIRE
 ← ← ←
 FOSSE PLUVIAL
 RP RP RP
 RÉSEAU PLUVIAL TUYAU PEHD 210 kPa Ø600mm
 P — P
 PONCEAU
- 52 No Pt COORDONNÉE LIMITE DE PROPRIÉTÉ



PROFIL FOSSE FP4
 ÉCHELLE: V= 1:50
 ÉCHELLE H= 1:500




COUPE C-1
 ÉCHELLE: V= 1:50
 ÉCHELLE H= 1:500

COORDONNÉES LIMITE DE PROPRIÉTÉ NORD			
No Pt	DESC	NORD	EST
52	LIMITE N/O	5 065 066.44	299 030.41
53	LIMITE N/E	5 064 913.55	299 907.94

COUPE TYPIQUE FOSSE FP4
 SANS ÉCHELLE

CLIENT: ECOLOSOL inc.

PROJET: CENTRE DE STOCKAGE DES SOLS



LOT 109 Ptie +/-2.0m
 ZONE TAMPON D'ARBRES
 BUTTE +/-0.3m

TELLUS EXPERTS-CONSEILS inc
 7475 Boul. Newman suite 311
 Lachine (QUEBEC)
 H9N 1X3
 90 rue Viret suite 103
 Montreal (QUEBEC)
 H3J 2G9
 Tel: (514) 365-6249
 Fax: (514) 365-6256
 Web: www.tellus-experts.com

TITRE: PLAN ET PROFIL ET COUPE TYPIQUE FOSSE FP4 CHAINAGE 2+000 @ 2+400

DESSINÉ PAR: M. DESROCHES
 PROJETÉ PAR: P. MASCIOTRA, ing.
 APPROUVÉ PAR: P. MASCIOTRA, ing.
 DATE: 14 FEVRIER 2007
 ÉCHELLE: TEL QU'INDIQUÉ
 FICHER AUTOCAD: ECOL0061500.DWG
 Rev: 1