




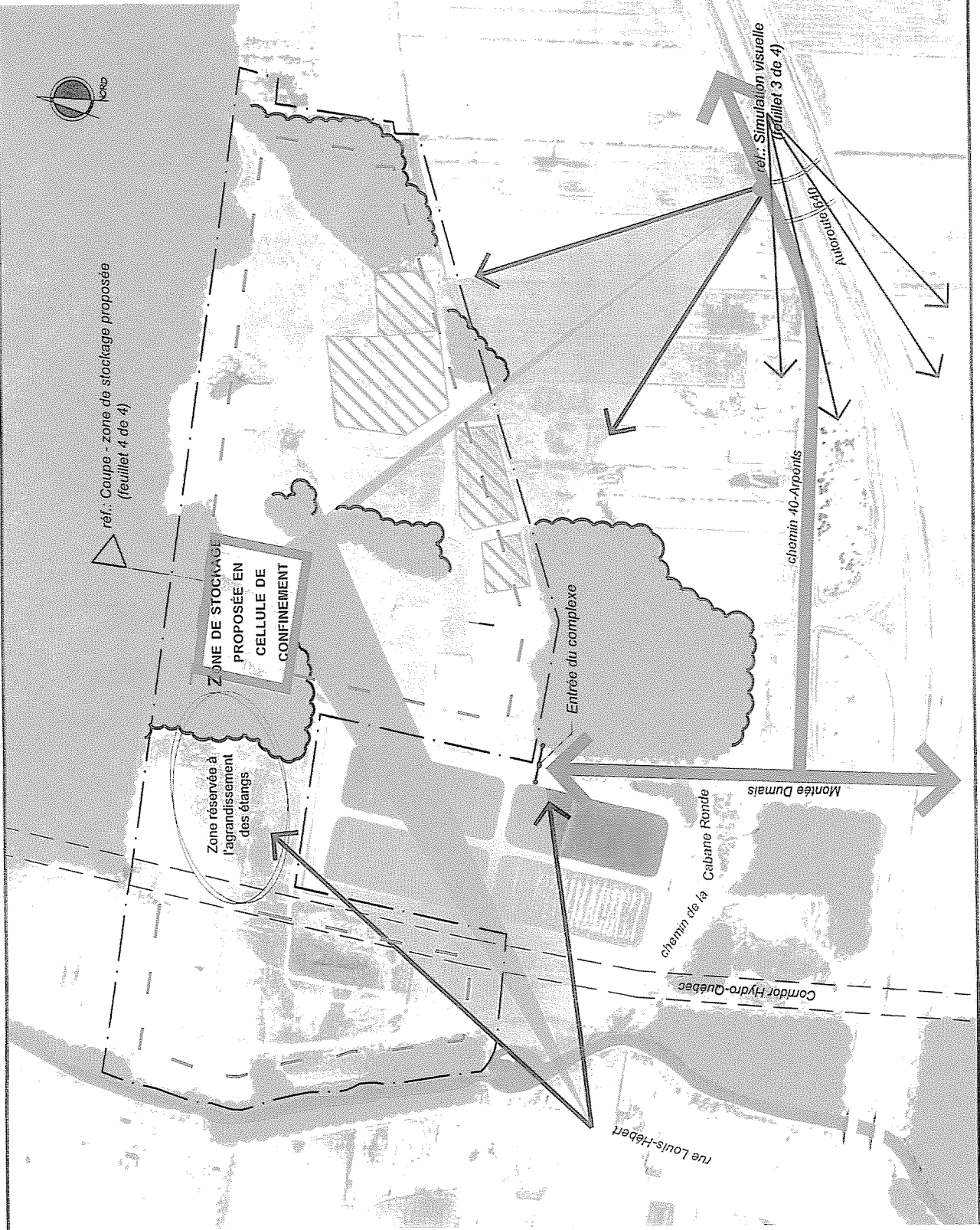


# Étude visuelle du centre de traitement des sols de Mascouche

## Plan analyse

Légende

- Limite de propriété
- - - Dégagement minimum requis (50 mètres)
- ↑ Circulation principale (où l'impact visuel est le plus présent)
-  Zones d'entreposage temporaires du ministère de l'Environnement  
Portion ne respectant pas la zone tampon de 50 m.
-  Bâtiment existant
-  Boisé existant  
Coupe anticipée pour le stockage en cellule de confinement
-  Lisière servant d'écran
-  Points de vue  
Cône d'impact visuel en fonction d'un point d'observation précis



Client **Écolosol Inc.**

Aucune échelle

Date: Décembre 2004

Projet no: 200429

Feuille 1 de 4

**OPTION**  
**aménagement**  
ARCHITECTES PAYSAGISTES

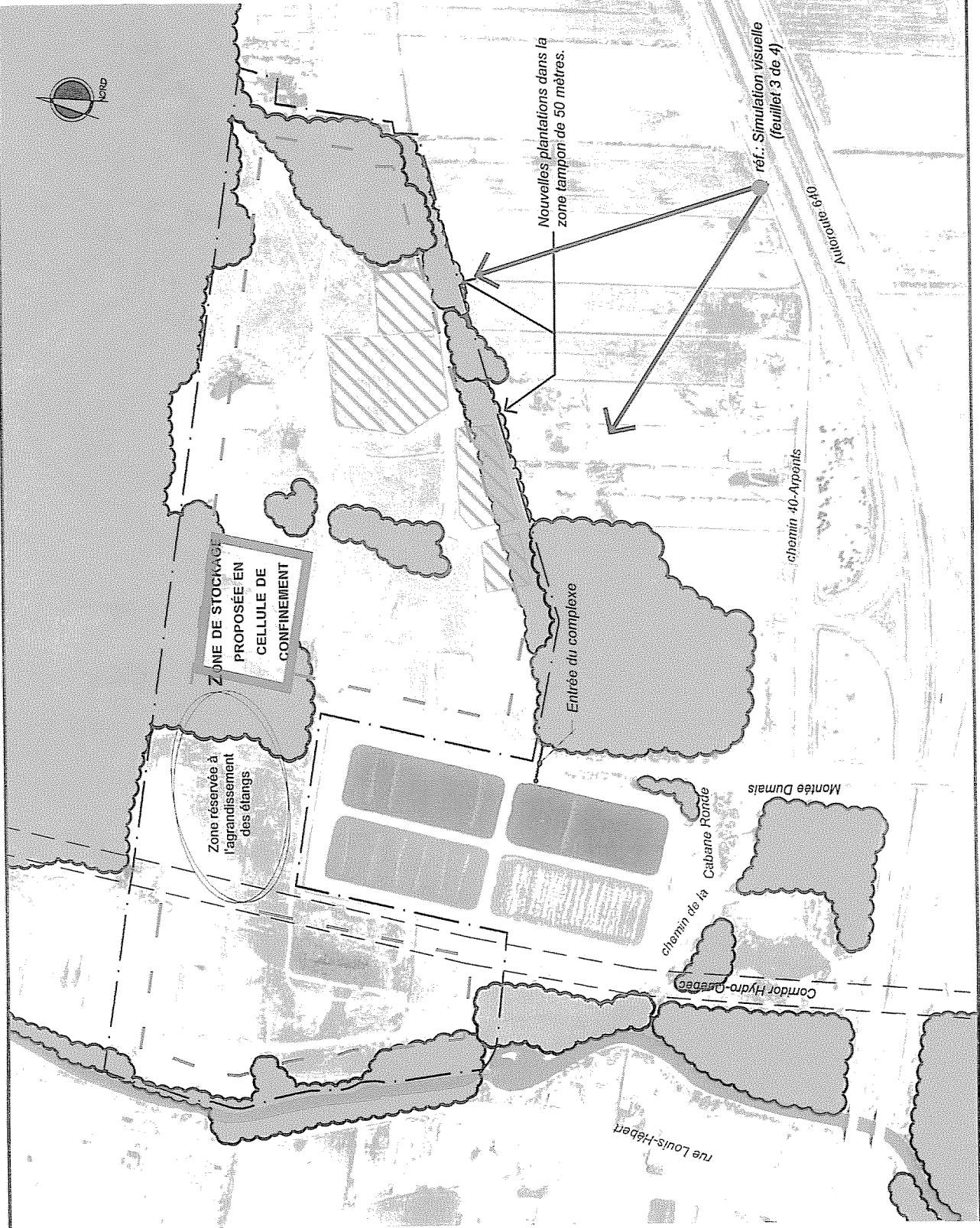
# Étude visuelle du centre de traitement des sols de Mascouche

## Plan concept de plantation

Légende



Végétation existante.  
Végétation proposée.  
Plantation d'arbres et d'arbustes pour densifier la végétation



Cliant **Écolosol Inc.**

Aucune échelle

Date: Octobre 2005

Projet no: 200429


Feuille 2 de 4

**OPTION**  
aménagement

ARCHITECTES PAYSAGISTES

Étude visuelle du  
centre de traitement des sols  
de Mascouche

Simulations visuelles



Situation existante



Zone de stockage proposée avant la plantation



Zone de stockage proposée après la plantation (10 ans)

Client **Écolosol Inc.**

Aucune échelle

Date: Février 2005

Projet no: 200429

Feuillet 3 de 4

**OPTION**  
**aménagement**  
ARCHITECTES PAYSAGISTES

# Étude visuelle du centre de traitement des sols de Mascouche

## Coupes Zone de stockage proposée

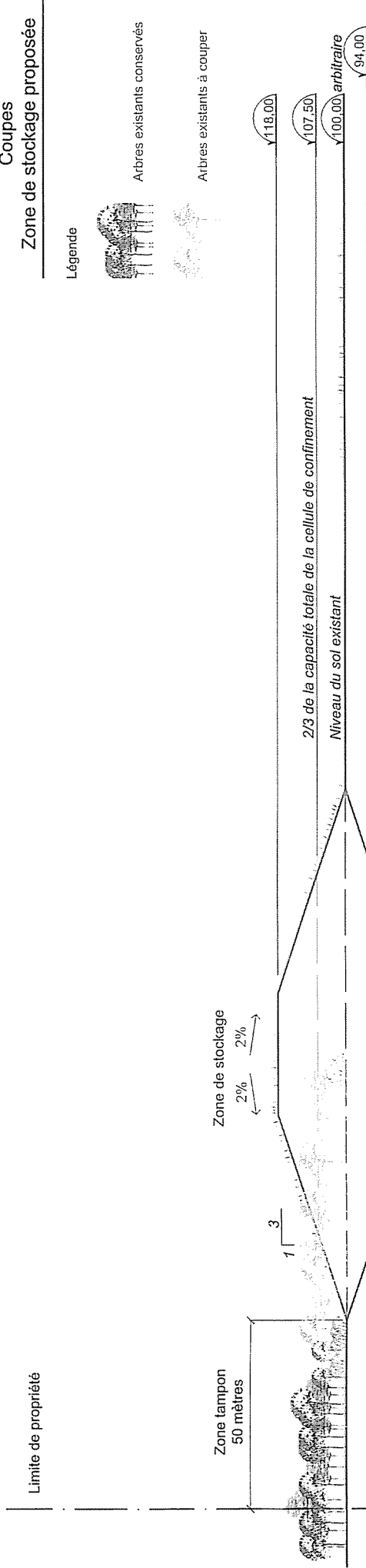
Légende



Arbres existants conservés

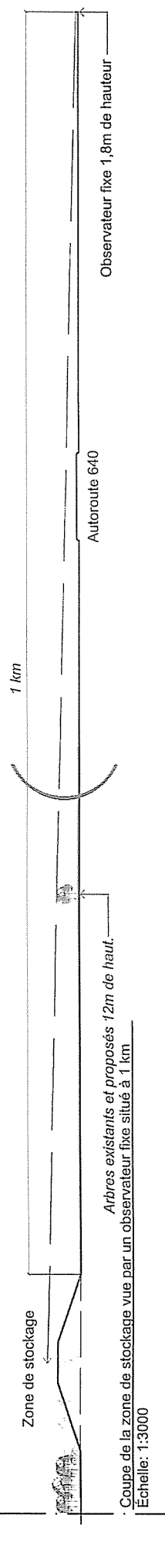


Arbres existants à couper



Coupe de la zone de stockage proposée

Echelle: 1:1000



Coupe de la zone de stockage vue par un observateur fixe situé à 1 km

Echelle: 1:3000

Client **Écolosol Inc.**

Date: Décembre 2004

Projet no: 200429

Feuillet 4 de 4

