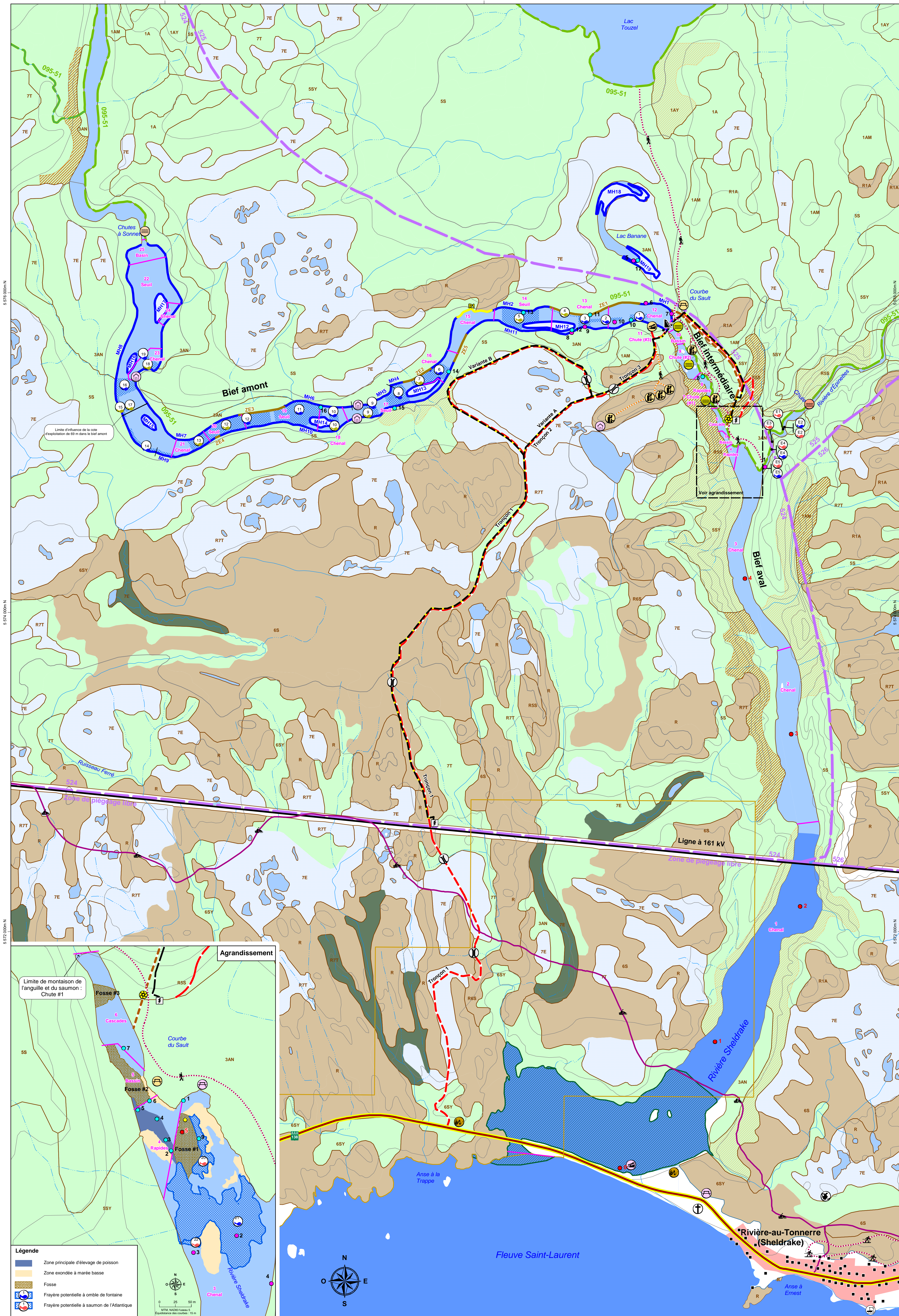


Annexe A

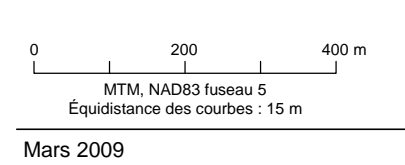
Carte 1 : Inventaire des milieux naturel et humain



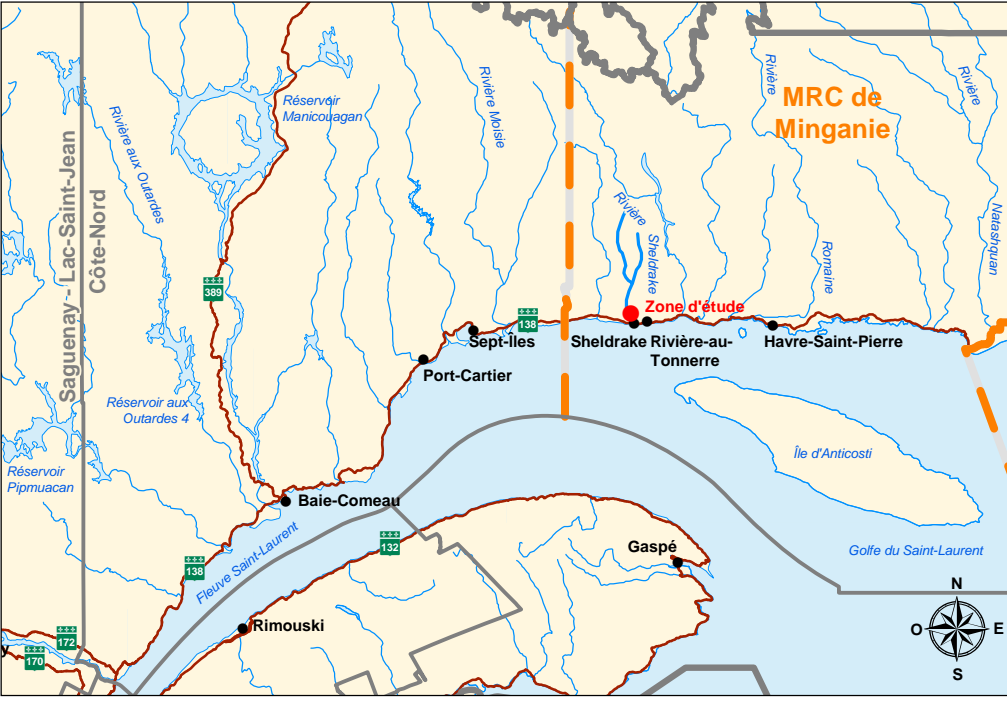
Aménagement hydroélectrique de la rivière Sheldrake
au site de la Courbe du Sault

Inventaire des milieux naturel et humain

Sources :
Bases : SIEF, 1 : 20 000, MRPF Québec
Infrastructures projetées : Avr. 2009
Inventaire : Alliance Environnement, Groupe Conseil Nishimé, 2009
Cartographe : Nippour Géomatik
Droits réservés : MRPF Québec, 2006



Carte 1



- Milieu physique**
- Cours d'eau intermittent
 - Cours d'eau permanent
 - Lac / rivière
 - Segments homogènes
 - Milieu humide riverain du bief amont
 - Zone d'érosion du bief amont
 - Rive en roc du bief amont
 - Pente forte (plus de 40 %)
 - Pente élevée (de 31 % à 40 %)
 - Dépôt de surface

- Milieu biologique**
- Végétation**
- Peuplement forestier
 - Arbustaire riveraine
 - Tourbière
 - Dénudé sec
- Faune**
- Aire de concentration d'oiseaux aquatiques
 - Aire de cueillette de mye commune
 - Frayère potentielle à ombre de fontaine
 - Frayère potentielle à saumon de l'Atlantique
 - Frayère potentielle à ouananiche
 - Station de pêche électrique
 - Station de pêche expérimentale
 - Station de profil de la salinité
 - Sonde d'enregistrement de la salinité
 - Chute franchissable
 - Chute franchissable avec réserve
 - Chute infranchissable

- Milieu bâti**
- Cimetière
 - Bâtiment
 - Site d'entreposage d'équipements de pêche
 - Périmètre urbain
- Villégiature, loisir et tourisme**
- Aire de pique-nique
 - Cache pour la chasse à l'original
 - Rampe de mise à feu
 - Sentier de motoneige
 - Circuit panoramique
 - Sentier pédestre
 - Sentier de ski nordique

- Patrimoine et archéologie**
- Site archéologique

- Activité minière**
- Claim actif
 - Banc d'empunt

- Infrastructure existante**
- Ligne de transport d'énergie électrique

- Réseau routier**
- Route nationale
 - Rue

- Aménagement projeté**
- Chemin d'accès
 - Traversée de cours d'eau
 - Centrale hydroélectrique
 - Déversoir
 - Ouvrages d'aménée
 - Ligne de transport d'énergie électrique
 - Poste de transformation
 - Site d'observation
 - Rampe de mise à feu
 - Aire de pique-nique
 - Sentier pédestre

- Limites**
- Terrain de trappage
 - Limite d'unité d'aménagement forestier (UAF)

Légende

- Zone principale d'élevage de poisson
- Zone exondée à marée basse
- Fosse
- Frayère potentielle à ombre de fontaine
- Frayère potentielle à saumon de l'Atlantique

0 25 50 m
MTM, NAD83 Niveau 5
Équivalence des courbes : 1:5 m

