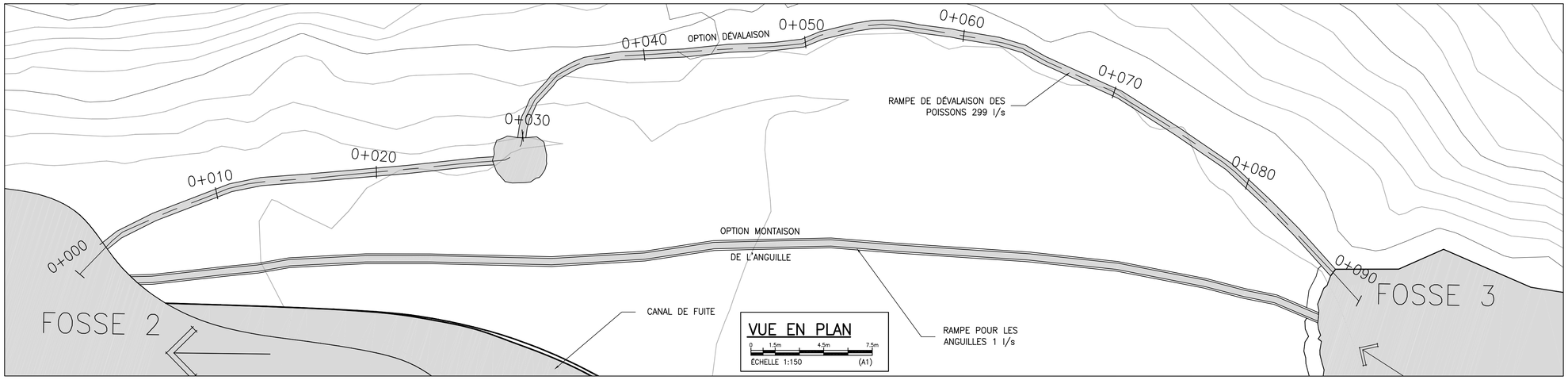

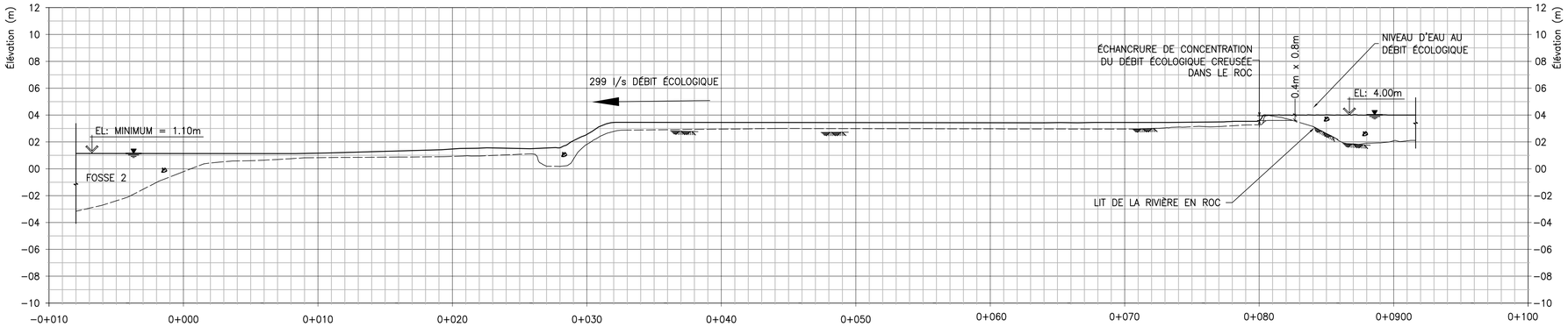

PROFIL EN LONG DE LA PASSE À POISSONS DE DÉVALAISON (SAUMONS, OMBLES DE FONTAINE)

ÉCHELLE 1:200

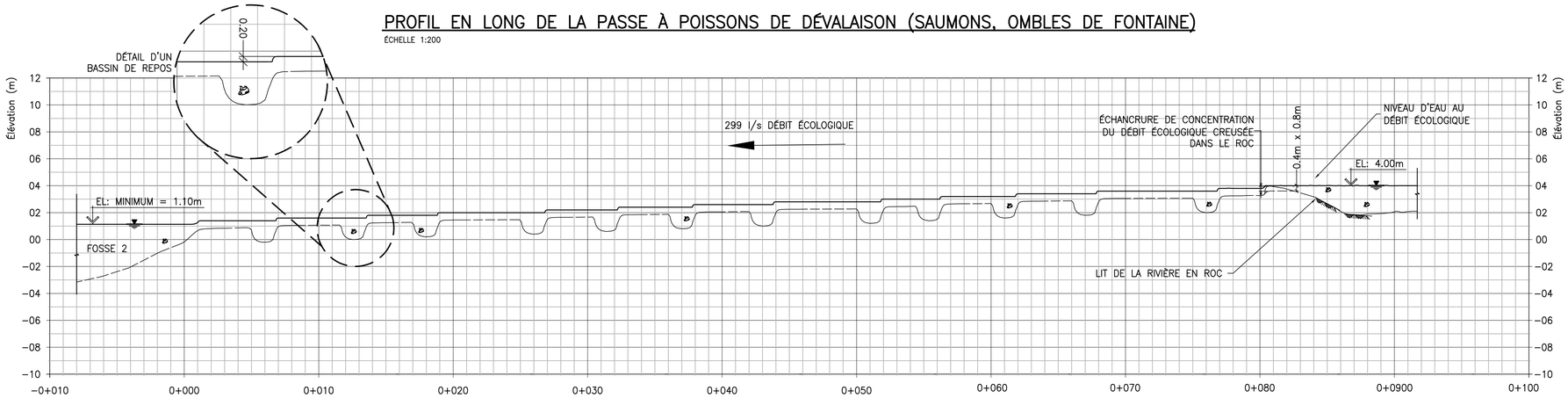

PROFIL EN LONG DE LA PASSE A POISSONS (SAUMONS, OMBLES DE FONTAINE):

ÉCHELLE 1:200

OPTION DÉVALAISON ET MONTAISON

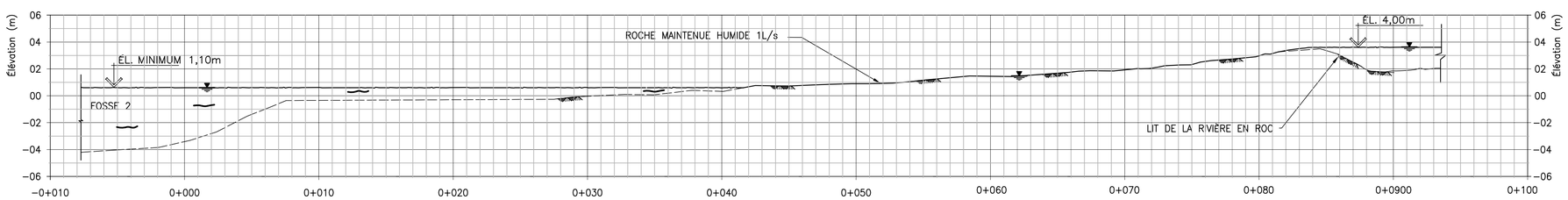

RAMPE DE MONTAISON POUR LES ANGUILLES (AMÉNAGÉE DANS LE ROC)

ÉCHELLE 1:200

OPTION MONTAISON DE L'ANGUILLE

REF:

S:\Offres\800-008-921-Sheldrake-Courbe du Sault\Dessins\Développement\V6\800-008-921-D-V6-R0-005.dwg – 09/12/2008

REMARQUE: Le fond topographique (composé des lignes de niveaux) a été obtenu suite au traitement de données d'un survol aérien avec LIDAR (acronyme de «Light Detection and Ranging»). Cette technologie procure une précision de 0.15m en zones dégagées et de 0.30m en zones boisées.

NE PAS UTILISER POUR LA CONSTRUCTION

NO.	ÉMISSIONS	RÉV.	AA/MM/JJ	PAR
	RÉPONSES AUX QUESTIONS DU MPO	0	09/02/11	

Groupe AXOR Inc.
1950, rue Sherbrooke O. Montréal (Québec), H3H 1E7 Tél.: (514) 846-4000 Télécopieur: (514) 846-7209

SCEAUX:

PROJET:

CENTRALE HYDROÉLECTRIQUE RIVIÈRE SHELDRAKE COURBE DU SAULT

TITRE:

PASSES À POISSONS ENTRE LES FOSSES 2 ET 3

PROJETÉ:	G. ION	APPROUVÉ:	B. LASTÈRE
DESSINÉ:	K.JOLETTE	ÉCHELLE:	INDIQUÉE
VÉRIFIÉ:	N. PAWLONKA	DATE:	FÉVRIER 2009

NO. DE PROJET	NO. DE DESSIN	RÉVISION
800-008-921	D-V6-016	0