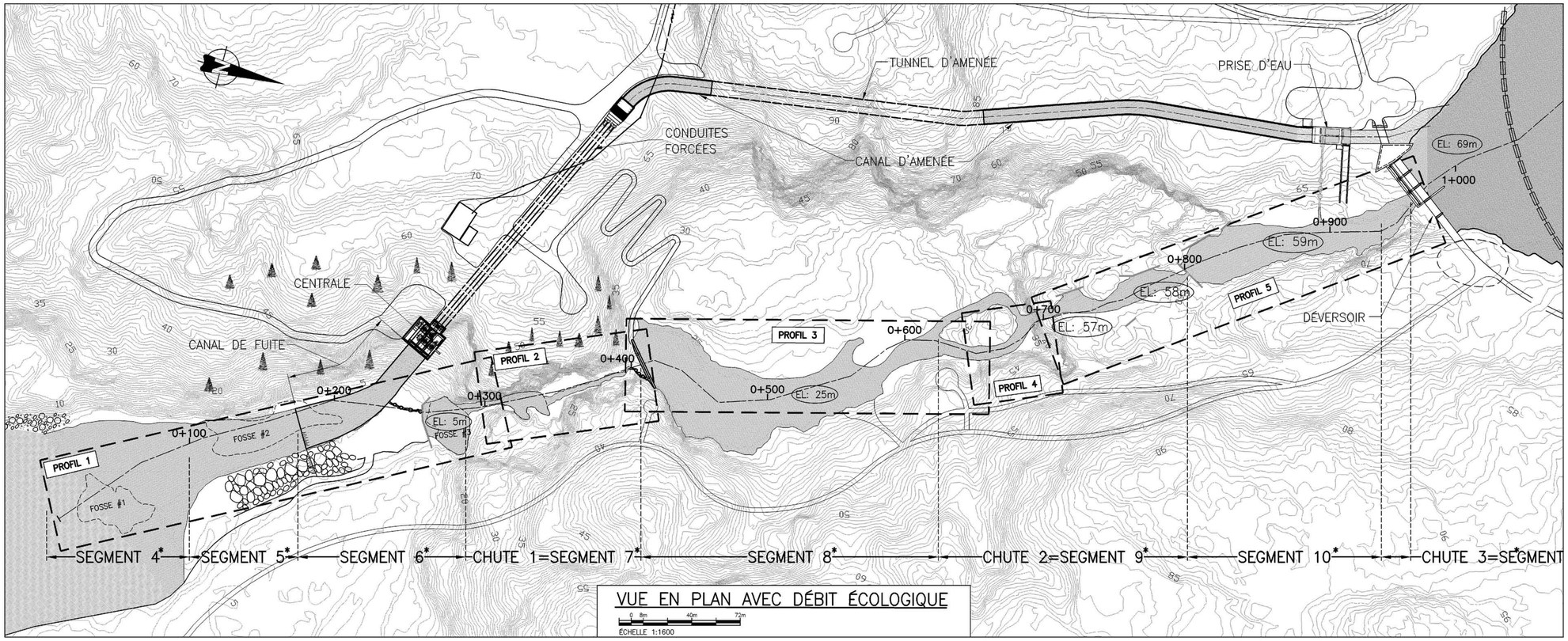

VUE EN PLAN AVEC DÉBIT ÉCOLOGIQUE

0 8m 40m 72m

ÉCHELLE 1:1600

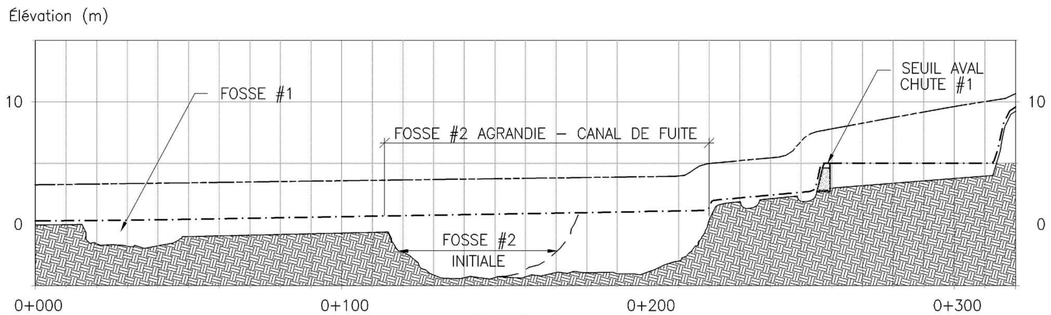

PROFIL 1

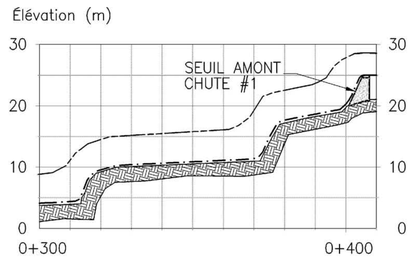

PROFIL 2 (CHUTE #1)

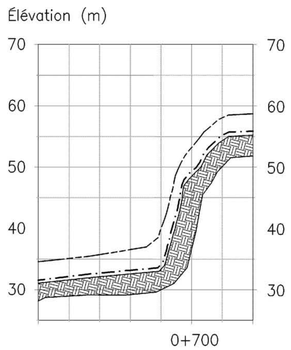

PROFIL 4 (CHUTE #2)

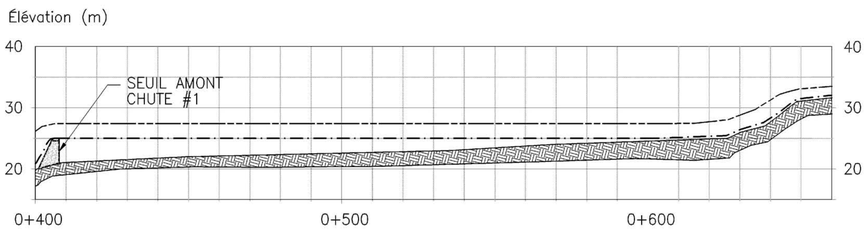

PROFIL 3

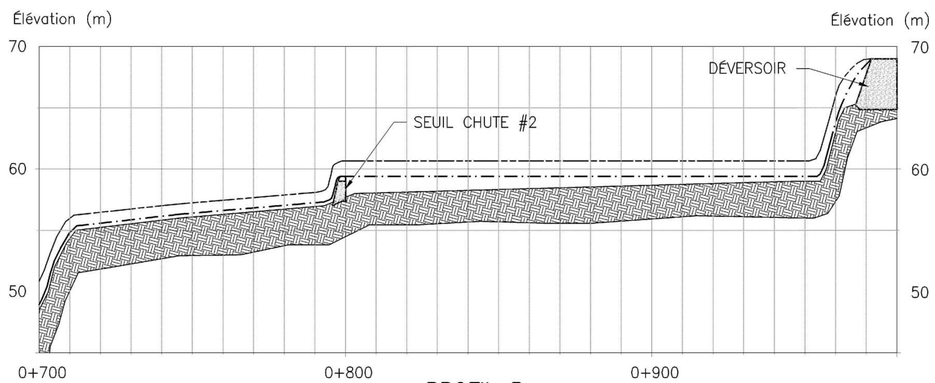

PROFIL 5

REMARQUE: Le fond topographique (composé des lignes de niveaux) a été obtenu suite au traitement de données d'un survol aérien avec LIDAR (acronyme de «Light Detection and Ranging»). Cette technologie procure une précision de 0.15m en zones dégagées et de 0.30m en zones boisées.

(*): Se référer à la carte 1 de l'annexe A pour la position exacte des segments caracteristiques du bief intermediaire.

LÉGENDE

- Q > 200 m³/s : CONDITION DE CRUE PRINTANIÈRE ANNUELLE
- DÉBIT ESTHÉTIQUE : 5 m³/s
  DÉBIT ÉCOLOGIQUE : 0.1 À 0.3 m³/s
- FOND DE LA RIVIÈRE

NO.	ÉMISSIONS	RÉV.	AA/MM/JJ	PAR

Groupe AXOR Inc.
1950, rue Sherbrooke O. Montréal (Québec), H3H 1E7 Tél.: (514) 846-4000 Télécopieur: (514) 846-4005

SCEAUX:

PROJET:

CENTRALE HYDROÉLECTRIQUE RIVIÈRE SHELDRAKE COURBE DU SAULT

TITRE:

PROFIL EN LONG DE LA RIVIÈRE: BIEF COURT-CIRCUITÉ

PROJETÉ:	G. ION	APPROUVÉ:	B. LASTÈRE
DESSINÉ:	K.JOLETTE	ÉCHELLE:	INDIQUÉE
VÉRIFIÉ:	N. PAWLONKA	DATE:	JUIN 2008

NO. DE PROJET	NO. DE DESSIN	RÉVISION
800-008-921	007	00

REF:

S:\Offres\800-008-921-Sheldrake-Courbe du Sault\Dessins\Développement\V4\R0\800-008-921-D-V4-R0-007-PROFIL INTERMÉDIAIRE.dwg