

**CDPQ Infra inc.**

## **Projet de transport collectif dans l'axe A10/Centre-ville de Montréal**

### **Étude d'impact sur l'environnement**

déposée au ministre du Développement durable,  
de l'Environnement et de la Lutte contre les changements climatiques

**Volume 2 — Cartes**



**Avril 2016**



# Projet de transport collectif dans l'axe A10/Centre-ville de Montréal

## Étude d'impact sur l'environnement

déposée au ministre du Développement durable,  
de l'Environnement et de la Lutte contre les changements climatiques

Approuvé par :


**CDPQ Infra inc.**



---

Jean Marc Arbaud  
Directeur général adjoint

**CIMA+**



---

Martin Durocher, géo., M.Sc.Env.  
Directeur Environnement

**Dossier : 3211-08-012**

**N/D : 210-1002-10-05-00C (R01)**

Date : 2016-04-01

**CDPQ Infra inc.**  
Centre CDP Capital  
1000, place Jean-Paul-Riopelle  
Montréal (Québec)  
H2Z 2B3

## ÉQUIPE DE RÉALISATION

### CDPQ INFRA INC.

Nom	Rôle
Jean Marc Arbaud	Directeur général adjoint
Daniel Smith	Directeur, Système de transport collectif axe A10/centre-ville de Montréal
Denis Andlauer	Directeur, Opérations
Virginie Cousineau	Directrice, Affaires publiques
François Laplante	Directeur adjoint, Construction et estimation
Marie-Michèle Paul	Conseillère, Communications et affaires publiques

### CIMA+ ET COLLABORATEURS

Nom	Rôle	Firme
<b>Direction et intégration</b>		
Gérald Lavoie, ing. (OIQ 33329)	Directeur des études	CIMA+
André Thibeault, urb., M.ing. (OUQ 901)	Intégrateur technique	CIMA+
Martin Durocher, géog., géol., M.Sc.Env. (OGQ 369)	Directeur environnement	CIMA+
Jean-François Demers, ing., M.Sc.A., PMP (OIQ 39886)	Édition	CIMA+
<b>Environnement</b>		
Stéphanie Besner, biol., M.Sc.	Chargée de l'étude d'impact	CIMA+
Carolle Gosselin, biol., M.Sc.	Évaluation des impacts cumulatifs	CIMA+
Maria Mendez de Lopez, ing., Ph.D., PA LEED	Milieu physique	CIMA+
Annie Croteau, biol., B.Sc.	Milieu biologique	CIMA+
Claudia Diaz, ing., M.Env.	Milieu humain	CIMA+
Raymond McNamara, ing.f.	Composantes urbanistiques, patrimoniales et visuelles	CIMA+
Corinne Fleury, géog., M.Sc.	Responsable, EES Phase I	CIMA+
Michel Pearson, ing., M.Sc.	Responsable, acoustique	Soft dB
Pierre-Claude Ostiguy, ing. jr, M.Sc.	Composantes acoustiques et vibrations	Soft dB
François Véronneau, B.A.	Responsable, archéologie	Ethnoscop
Martin Royer, M.A.	Coordinateur, archéologie	Ethnoscop
Mathieu Sévigny, M.Sc.	Archéologue préhistorien	Ethnoscop
Hugo Comète, B.A.	Archéologue historien	Ethnoscop
<b>Architecture</b>		
Éric Girard, architecte, OAA, OAA, (OAA 3147)	Architecture stations et équipements connexes	G CBD Architectes

Nom	Rôle	Firme
<b>Audrey Laberge, arch. (OAQ 5462)</b>	Architecture stations et équipements connexes	GCBD Architectes
<b>Marianne Boivin, M. Arch.</b>	Architecture stations et équipements connexes	GCBD Architectes
<b>Anouk Boucher-Pilon, arch. (OAQ A4873)</b>	Architecture stations et équipements connexes	GCBD Architectes
<b>Ingénierie</b>		
<b>Marc-André Renaud, ing. (OIQ 140261)</b>	Tracé et géométrie	CIMA+
<b>Sylvain Busson, ing.</b>	Matériel roulant et mesures d'urgences	Groupe Setec
<b>Guillaume Bouvatier, ing.</b>	Système de transport et exploitation	Groupe Setec
<b>Jan Jaworski, ing., M. ing. (OIQ 145459)</b>	Ouvrages d'art et tunnels	CIMA+
<b>Marie-Claude Michaud, ing., M.Sc.A.</b>	Ouvrages d'art et tunnels	CIMA+
<b>Stefan Zmigrodzki, ing. (OIQ 35483)</b>	Ouvrages d'art et tunnels	CIMA+
<b>Véronique Barry, ing., M.ing. (OIQ 5001138)</b>	Ouvrages d'art et tunnels	CIMA+
<b>Marc-André Tousignant, ing. (OIQ 119801)</b>	Transport et circulation	CIMA+
<b>Marina Fressancourt, géogr. M. Urb.</b>	Transport	CIMA+
<b>Sylvie Leclerc, géog.</b>	Géomatique	CIMA+
<b>Véronique Dufort, ing. (OIQ 5002156)</b>	Géomatique	CIMA+

## REGISTRE DES ÉMISSIONS

Émission	Date	Description
<b>R00</b>	2016-03-23	Émission officielle, pour transmission au MDDELCC par CDPQ Infra
<b>R01</b>	2016-04-01	Émission officielle révisée, pour transmission au MDDELCC par CDPQ Infra



# CARTES

## CARTES THÉMATIQUES

*Carte 1 Aire d'étude*

*Carte 2 Climat et qualité de l'air*

*Carte 3 A : Topographie Montréal B : Topographie Rive-Sud*

*Carte 4 A : Bathymétrie Montréal Sud-Ouest B : Bathymétrie fleuve*

*Carte 5 A : Qualité des sédiments Montréal Sud-Ouest B : Qualité des sédiments fleuve Rive-Sud*

*Carte 6 A : Terrains contaminés Montréal Centre-Ville B : Terrains contaminés Montréal Sud-Ouest C : Terrains contaminés Rive-Sud fleuve D : Terrains contaminés Rive-Sud Panama/Chevrier E : Terrains contaminés Rive-Sud quadrant Nord et Est F : Terrains contaminés Rive-Sud quadrant Sud*

*Carte 7 Qualité des sols*

*Carte 8 Qualité des eaux souterraines*

*Carte 9 A : Végétation Montréal Centre-Ville B : Végétation Montréal Sud-Ouest C : Végétation Rive-Sud fleuve D : Végétation Rive-Sud Panama/Chevrier E : Végétation Rive-Sud quadrant Nord et Est F : Végétation Rive-Sud quadrant Sud*

*Carte 10 Faune Montréal Centre-Ville B : Faune Montréal Sud-Ouest C : Faune Rive-Sud fleuve D : Faune Rive-Sud Panama/Chevrier E : Faune Rive-Sud quadrant Nord et Est F : Faune Rive-Sud quadrant Sud*

*Carte 11 A : Utilisation du sol Montréal B : Utilisation du sol Rive-Sud*

*Carte 12 A : Infrastructures de transport et de transport en commun Montréal B : Infrastructures de transport et de transport en commun Rive-Sud*

*Carte 13 Autres infrastructures et services Montréal B : Autres infrastructures et services Rive-Sud*

*Carte 14 A : Activités récréotouristiques Montréal B : Activités récréotouristiques Rive-Sud*

*Carte 15 A à H : Vues et paysages existants*

*Carte 16 A : Patrimoine bâti Montréal Centre-ville B : Patrimoine bâti Montréal Sud-Ouest C : Patrimoine bâti Rive-Sud*

*Carte 17 A : Bâtiments patrimoniaux Aire d'étude restreinte (2 feuillets) B : Bâtiments patrimoniaux Aire d'étude restreinte*

*Carte 18 A : Patrimoine archéologique Montréal Centre-Ville B : Patrimoine archéologique Montréal Sud-Ouest C : Patrimoine archéologique Rive-Sud*

*Carte 19 Localisation des secteurs présentant des préoccupations particulières ou des impacts permanents significatifs dans la zone d'étude*





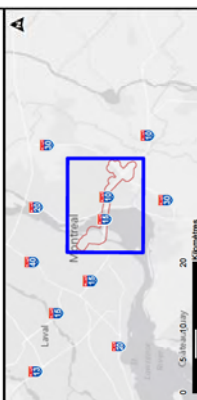
### Légende

**Tracé**

- Aérien
- Au sol
- Souterrain (tranchée couverte)
- Souterrain (roc)

**Station**

- Poste de redressement
- Structure auxiliaire
- Terminus, stationnement incitatif et atelier-dépôt
- Nouvelle voie routière d'accès
- Aire d'étude élargie



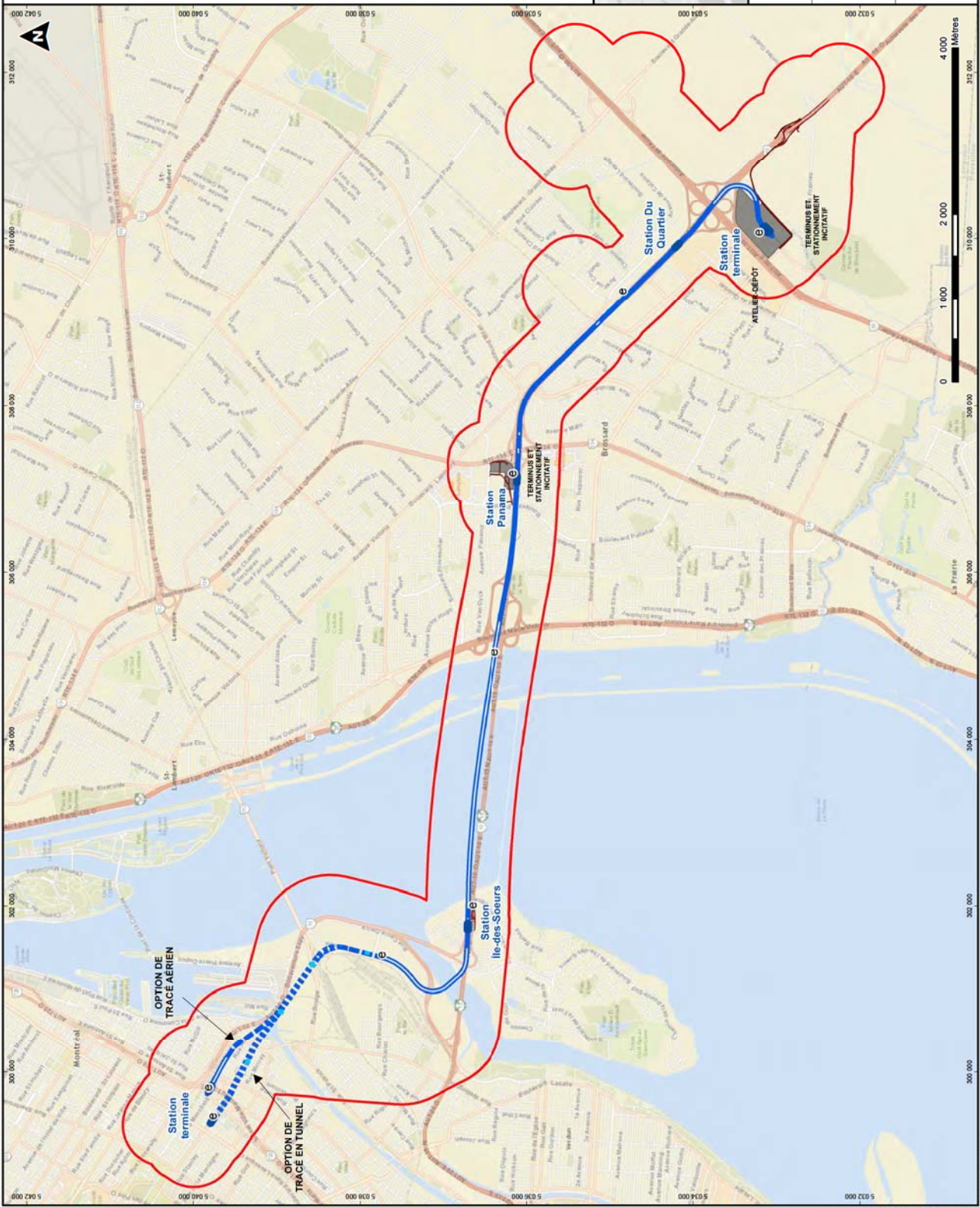
**CDPQ INFRA**  
**PROJET TRANSPORT COLLECTIF A10**

**CARTE 1**  
**TRACÉ ET AIRE D'ÉTUDE**

Projet par : S. Boivin, ing. M.Sc.  
 Rédigé par : M. Gauthier, ing. M.Sc.  
 Vérifié par : M. Ducharme, ing. M.Sc. Eng.

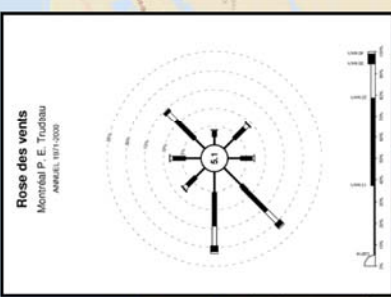
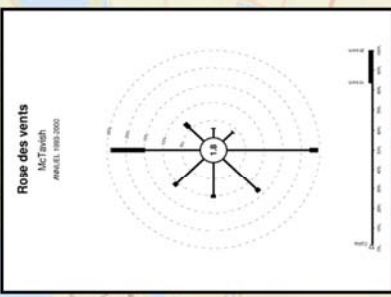
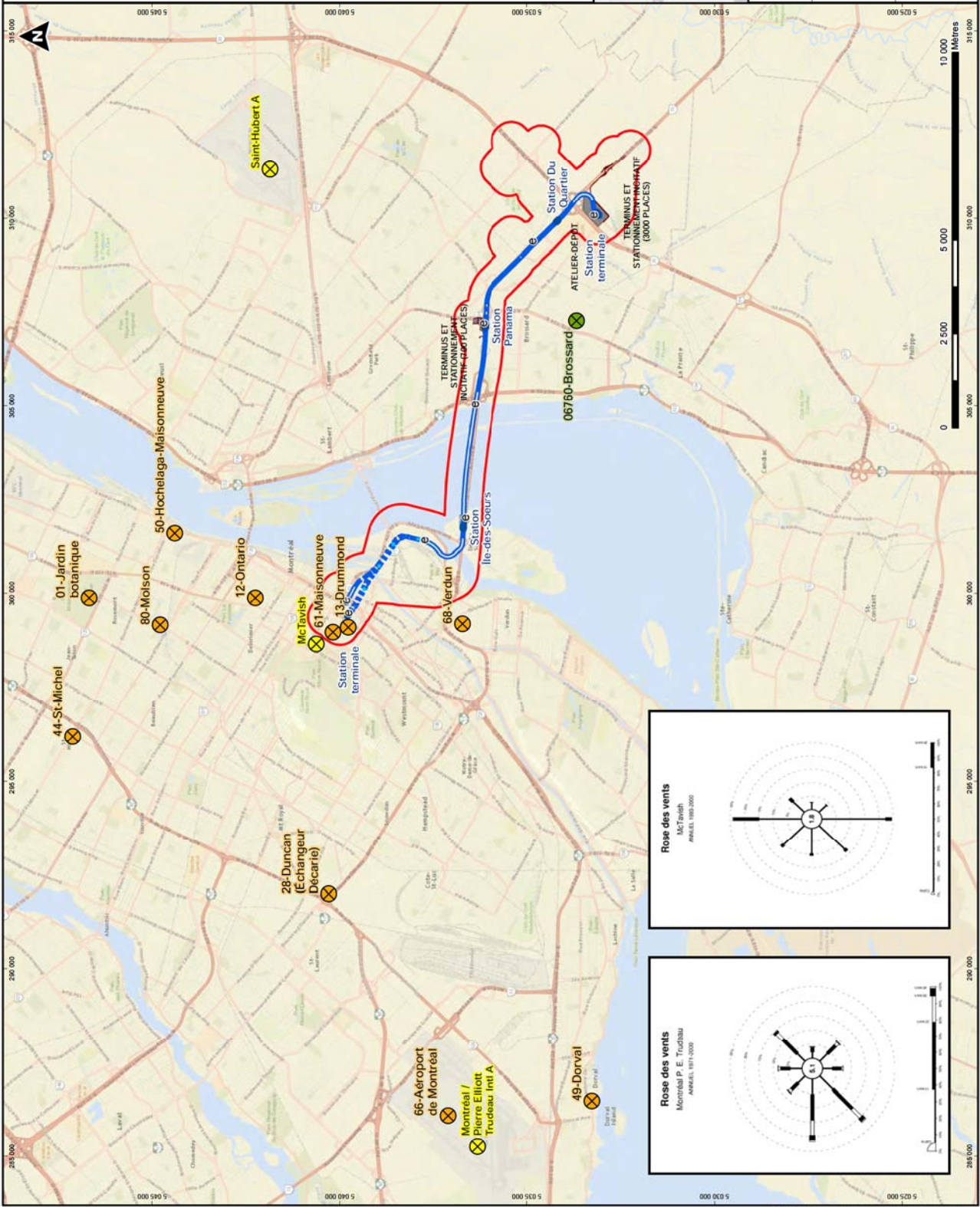
Source : CDPQ Infra - Tracé, 2016-02-01  
 Fonds de carte satellite de World Street Map  
 © Les Géomaticiens, Light, Bing, Reference  
 © 2014 Microsoft Corporation, U.S. Government  
 USGS, FAO, NPS, NRCAN, © OpenStreetMap contributors, GeBCO,  
 IGN, OpenStreetMap contributors, Ordnance Survey and the GIS User Community

15 Mars 2016




### Légende

- Tracé
- Aérien
- Au sol
- Souterrain (tranchée couverte)
- Souterrain (roc)
- Station
- Poste de redressement
- Structure auxiliaire
- Stationnement incitatif et atelier-dépôt
- Nouvelle voie routière d'accès
- Aire d'étude élargie
- Station de la qualité de l'air (réseau IOA)
- Station de la qualité de l'air (réseau RSOA)
- Station météo (réseau Environnement Canada)



- Légende**
- Tracé
  - Aérien
  - Au sol
  - Souterrain (tranchée couverte)
  - Souterrain (roc)
  - Station
  - Pointe de redressement
  - Structure auxiliaire
  - Stationnement incitatif et atelier-
  - Nouvelle voie routière d'accès
  - Aire d'étude élargie
  - Point coté
  - Point coté de structure
  - Courbe de niveau
  - Cours d'eau
  - Cours d'eau intermittent
  - Étendue d'eau



**CDPQ INFRA**  
**PROJET TRANSPORT COLLECTIF A10**

**CARTE 3 A**  
**TOPOGRAPHIE ET HYDROGRAPHIE**  
**MONTREAL**

Préparé par : M. Monette de Lopez, Ph.D.  
 Vérifié par : M. Duchon, Ph.D.  
 Échelle : 1:25 000

Source : BDQ 2008, Amaséo 2014,  
 CDPQ Infra - Tracé 2016-02-01,  
 et des Contrats de Ligne, Eau, Réseaux, 2014, Eau, Eau, HERE, 15 (RVT) 2016

Document: 2022\_01\_11\_TopoHydro\_3A.mxd  
 - Infranet Montréal

216-5000-16-202206164

### Légende

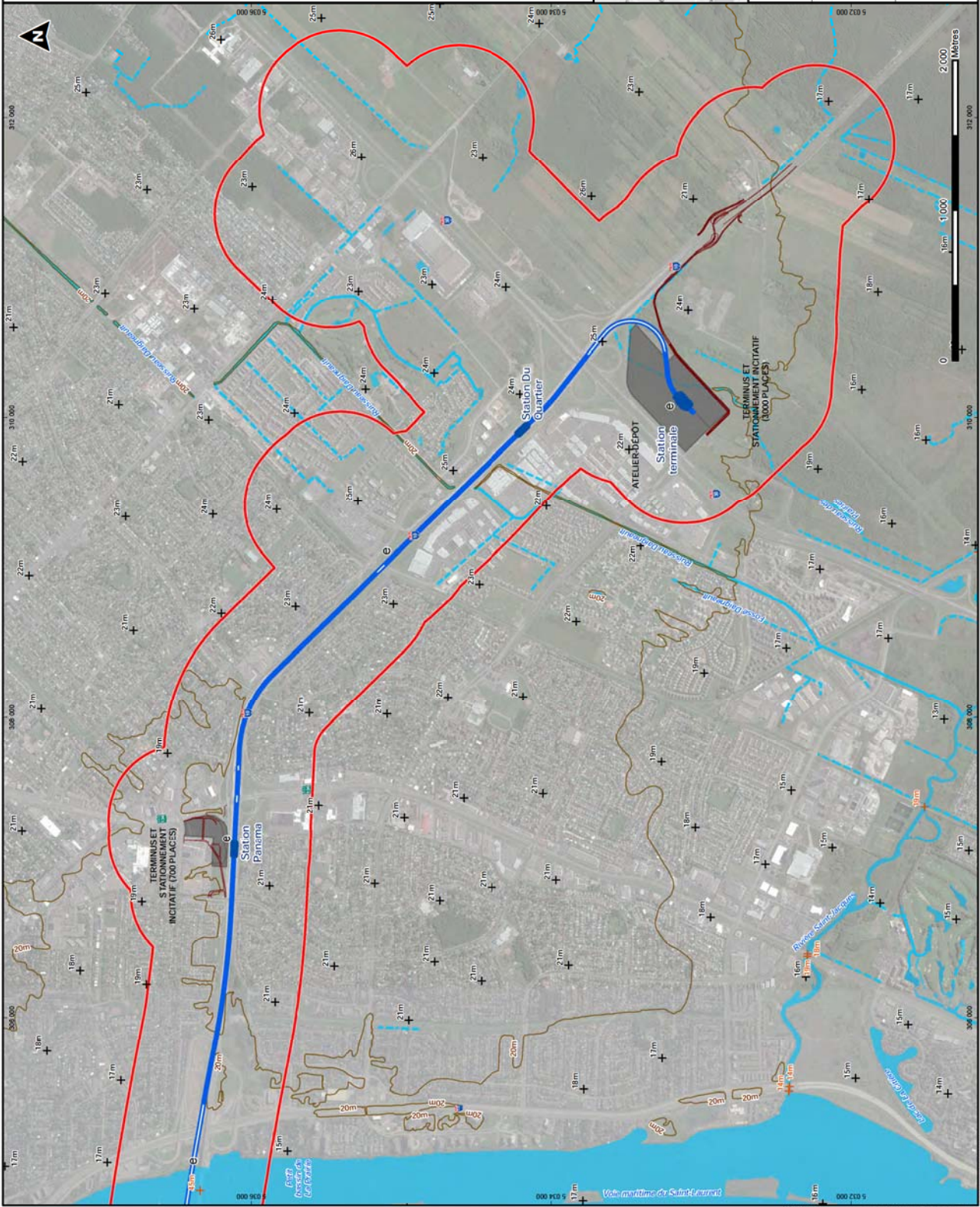

**CDPQ INFRA**  
**PROJET TRANSPORT COLLECTIF A10**

**CARTE 3 B**  
**TOPOGRAPHIE ET HYDROGRAPHIE**  
**RIVE-SUD**

Préparé par : M. Mouchet de Lopez, Ph.D.  
Vérifié par : M. Duchon, Ph.D., M.Sc. Eng.  
Sources : BDTQ 2008, Amaséo Co 2014,  
CDPQ Infra - Tracé 2016-02-01, CDPQ Infra - Tracé 2016-02-01,  
et des Observatoires, Light Urban, Réseau, 2014, Eau, Dalmeida, HERE. 15 (REV. 2016)

Projet : 2161002-10  
Échelle : 1:25 000  
Format : 1:25 000

Document : 0122\_01\_01\_TopoHydro\_3B.mxd  
- Rive-Sud - Rive-Sud



### Légende

- Tracé
- Aérien
- Au sol
- Souterrain (tranchée couverte)
- Souterrain (roc)
- Station
- Poste de redressement
- Structure auxiliaire
- Stationnement incitatif et atelier-dépôt
- Nouvelle voie roulière d'accès
- Aire d'étude élargie

Élévation du fond du fleuve par rapport au niveau moyen des mers (en mètres)

- Moins de 5
- 5 à 5,5
- 5,5 à 6
- 6 à 6,5
- 6,5 à 7
- 7 à 7,5
- 7,5 à 8
- 8 à 8,5
- 8,5 à 9
- 9 à 9,5
- 9,5 à 10
- Plus de 10

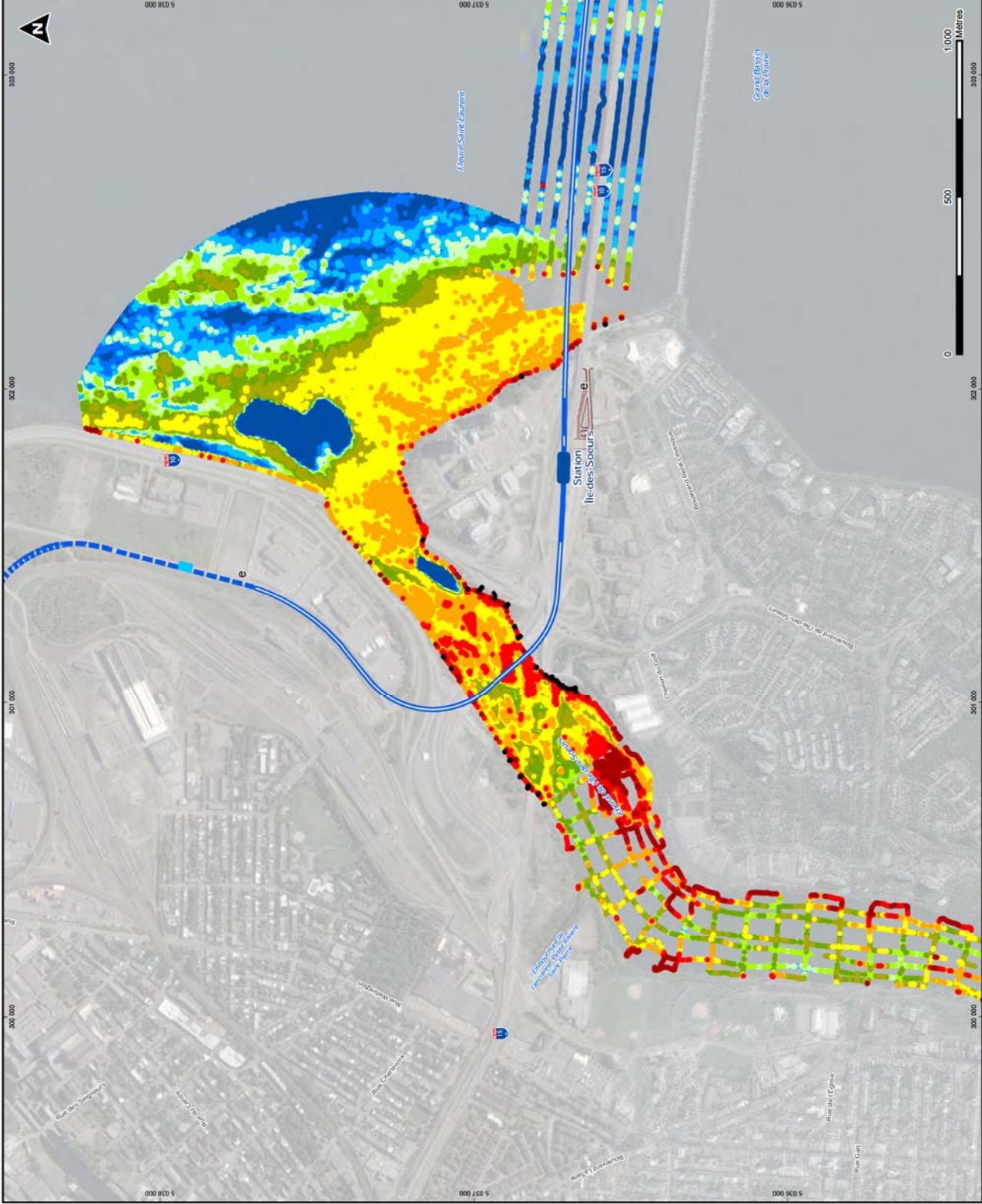


CDPQ INFRA  
**PROJET TRANSPORT COLLECTIF A10**

**CARTE 4.A**  
**DONNÉES BATHYMETRIQUES**  
**MONTREAL - SUD-OUEST**

Projet : 2101002-10  
 Présenté par : M. Mérette de Lopez-Weber  
 Révisé par : M. Morin  
 Échelle : 1:12 000

© 2015, CDPQ Infra, CDPQ Réseau  
 Conçu et Généré : Etude Environnementale Port-Jules-Île-des-Sœurs, 2015, CDPQ  
 Approuvé : 2015, Comité de gestion des données bathymétriques  
 Date de mise à jour : 15 fév. 2016

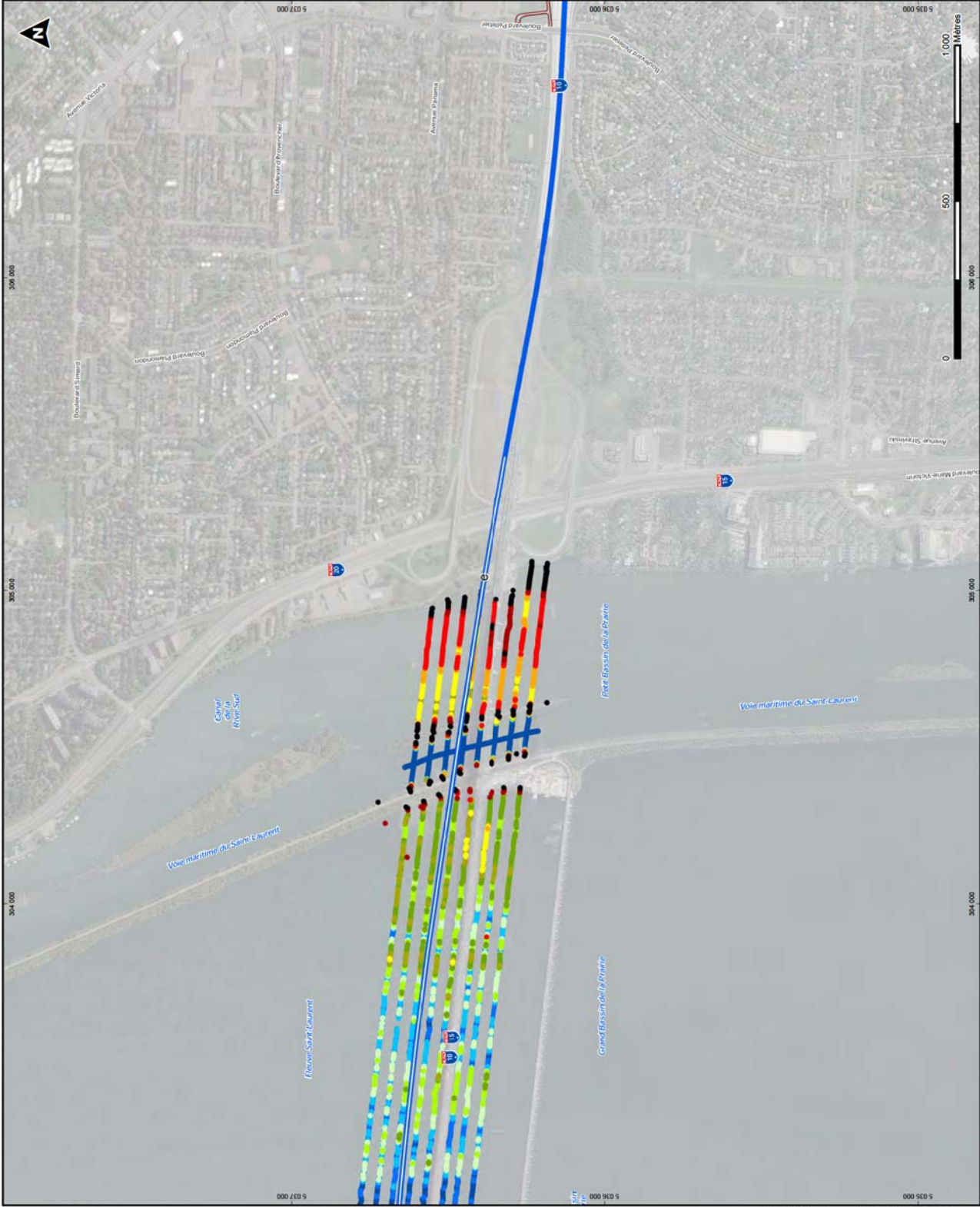


**Légende**

- Tracé
- Aérien
- Au sol
- Souterrain (tranchée couverte)
- Souterrain (roc)
- Station
- Poste de redressement
- Structure auxiliaire
- Stationnement incitatif et atelier-dépôt
- Nouvelle voie routière d'accès
- Aire d'étude élargie

Elevation du fond du fleuve par rapport au niveau moyen des mers (en mètres)

- Moins de 5
- 5 à 5.5
- 5.5 à 6
- 6 à 6.5
- 6.5 à 7
- 7 à 7.5
- 7.5 à 8
- 8 à 8.5
- 8.5 à 9
- 9 à 9.5
- 9.5 à 10
- Plus de 10



**CDPQ INFRA**  
**PROJET TRANSPORT COLLECTIF A10**

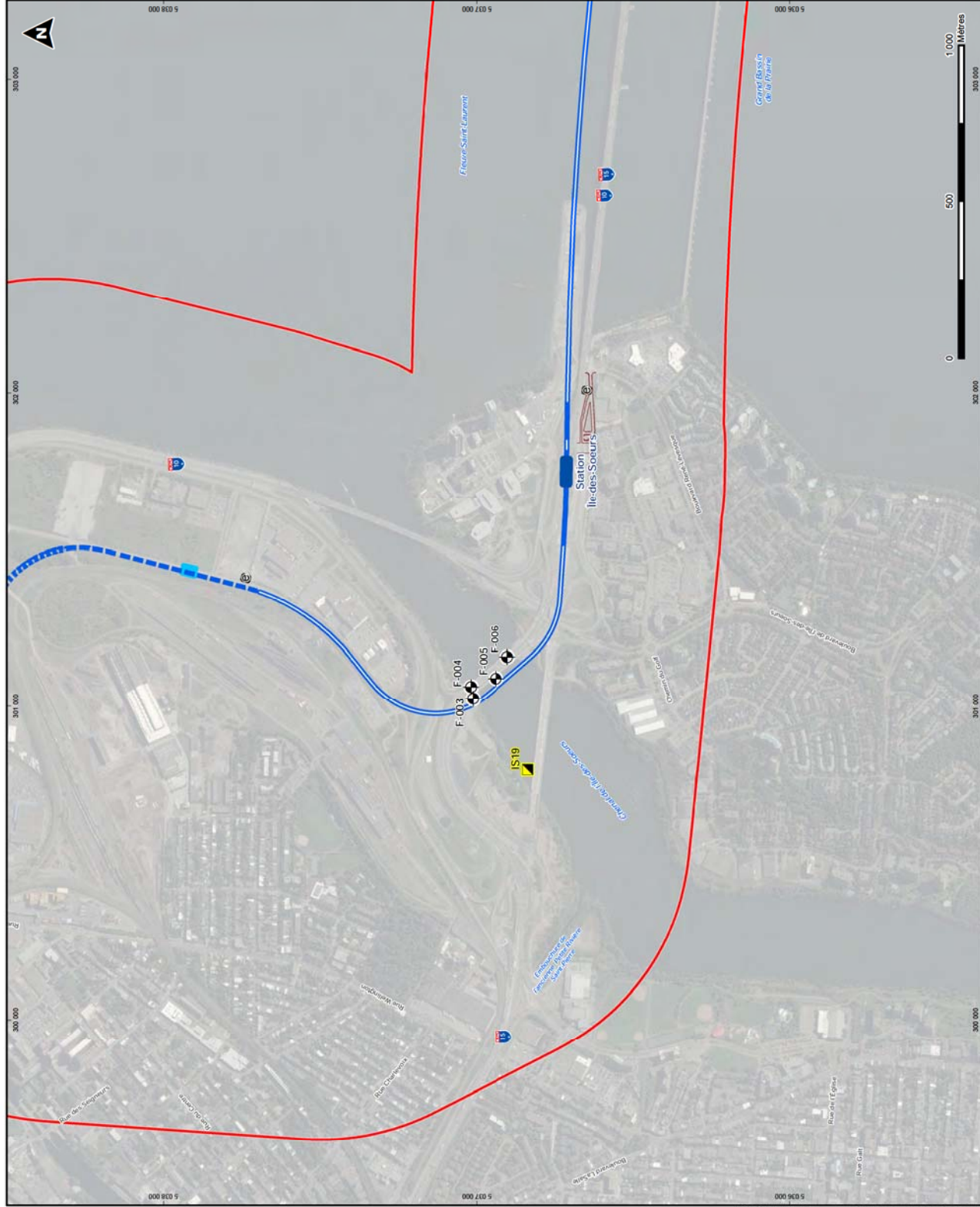
**CARTE 4 B**  
**DONNÉES BATHYMETRIQUES**  
**RIVE-SUD - FLEUVE**

Projet : 2101002-10  
 Date de mise à jour : 15 Mars 2016  
 Echelle : 1:12 000

Préparé par : M. Meesse de Lopez-Weber  
 Vérifié par : M. Dorval/Ag. M. Lefebvre

**CIMA**  
 Conçus - Générés - Étudiés - Environnementales Pour-Joie Inc.-de-Sioux, 2013, 2014, 2015  
 Avenue 2011, Centre de services aux entreprises Google Earth, Juin 2015  
 Hydrographie Québec (CHQ) / Hydro Québec, 2014 et 2015 (Système UTM)

15 Mars 2016



**Légende**

- Tracé
- Alézien
- Au sol
- Souterrain (tranchée couverte)
- Souterrain (roc)
- Station
- Pointe de redressement
- Structure auxiliaire
- Stationnement incitatif et atelier-
- Nouvelle voie routière d'accès
- Aire d'étude élargie
- Type d'échantillonnage
- Forage
- Station d'échantillonnage à la benne
- Qualité des sédiments <sup>(1)</sup>
  - Classe 1 (≤ CEO)
  - Classe 2 (> CEO et = CEF)
  - Classe 3 (> CEF)

Sources des résultats échantillons de sédiments:  
 Janvier 2013; Environnement Ilaminc, 2012 dans Desautels-Cimr, 2013  
 Note 1. Corrélation pour l'évaluation de la qualité des sédiments au Québec et dans les autres provinces  
 durables, de l'Environnement et des Parcs du Québec, 2007



**CDPQ INFRA**  
**PROJET TRANSPORT COLLECTIF A10**

**CARTE 5 A**  
**QUALITE DES SEDIMENTS**  
**MONTREAL - SUD-OUEST**

Projet : 2101002-10  
 Responsable : M. MOIS  
 Echelle : 1:12 000

Préparé par : M. Mousse de Lopez et  
 Validé par : M. Duchezet et M. S. G.

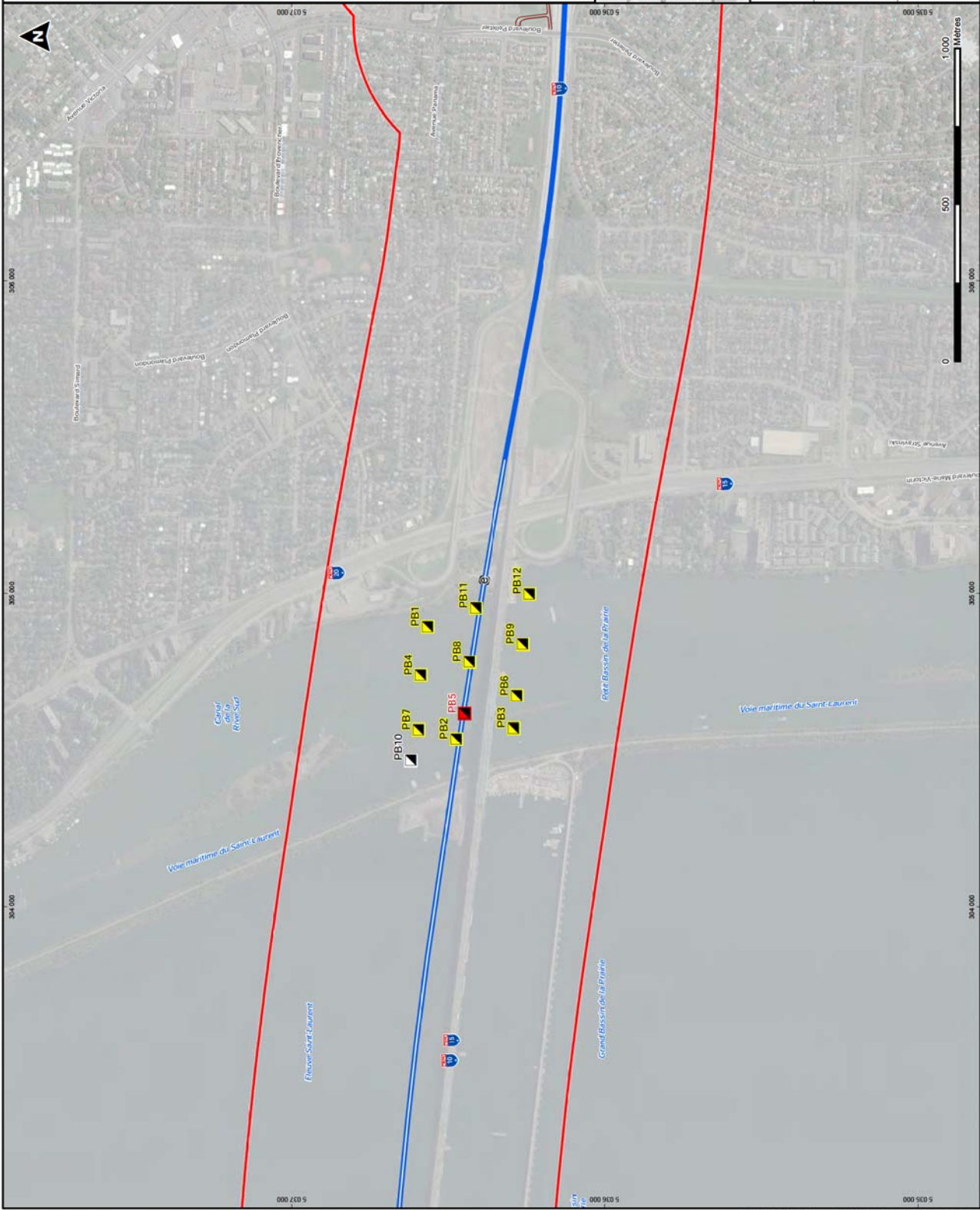
**CIMA**  
 15 AVRIL 2016

**Légende**

- Tracé
- Aérien
- Au sol
- Souterrain (tranchée couverte)
- Souterrain (roc)
- Station
- Pointe de redressement
- Structure auxiliaire
- Stationnement incitatif et atelier-
- Nouvelle voie routière d'accès
- Aire d'étude élargie
- Type d'échantillonnage
- Forage
- Station d'échantillonnage à la benne
- Qualité des sédiments <sup>(1)</sup>
  - Classe 1 (≤ CEO)
  - Classe 2 (> CEO et = CEF)
  - Classe 3 (> CEF)

Sources des résultats échantillons de sédiments:  
 Janvier 2013; Environnement (limite), 2012 dans Desautels-Crma\*, 2013

Note 1: Corrélation pour l'évaluation de la qualité des sédiments au Québec et Canada d'application durable de l'Environnement et des Parcs du Québec, 2007



**CDPQ INFRA**  
**PROJET TRANSPORT COLLECTIF A10**

**CARTE 5 B**  
**QUALITE DES SEDIMENTS**  
**RIVE-SUD - FLEUVE**

Projet : 2101002-10  
 Client : CDPQ INFRA  
 Échelle : 1:12 000

Préparé par : M. Messier de Lopez/No  
 Vérifié par : M. Dorval/No  
 Date : 15/04/2016

Source : Adresse 2014, CDPQ Infra - Travail 2016-02-01  
 Fonds de données géographiques  
 Moteur de recherche : Google Earth - 2015  
 Moteur de cartographie : ArcGIS  
 Moteur de rendu : ArcGIS  
 Moteur de sortie : ArcGIS



### Légende

- Tracé
- Aérien
- Au sol
- Souterrain (tranchée couverte)
- Souterrain (roc)
- Station
- Poste de redressement
- Structure auxiliaire
- Terminus, stationnement incitatif et atelier-dépôt
- Nouvelle voie roulière d'accès
- Aire d'étude élargie

Terrain contaminé (MDELLCC avec son numéro de fiche)

Qualité des sols non précisée

Plage A-B

Plage B-C

Plage >C

Terrain contaminé (Ville de Montréal)

Qualité des sols non précisée

Terrain contaminé (Fédéral)

Priorité d'intervention non précisée

Priorité d'intervention nulle

Priorité d'intervention faible

Priorité d'intervention moyenne

Priorité d'intervention élevée

Projet : 210-1002-10  
 MISE EN ŒUVRE  
 Échelle : 1:12 000

Préparé par : M. Morneau de Lopez, Ph.D.  
 M. Gauthier, Ph.D.  
 Rédigé par : M. Ducharme, Ph.D.  
 CIMA

**CDPO INFRA**

**PROJET TRANSPORT COLLECTIF A10**

**CARTE 6 A**

**TERRAINS CONTAMINÉS REPERTORIÉS**

**MONTREAL - CENTRE-VILLE**





### Légende

- Tracé
- Aérien
- Au sol
- Souterrain (tranchée couverte)
- Souterrain (roc)
- Station
- Poste de redressement
- Structure auxiliaire
- Terminus, stationnement incitatif et atelier-dépôt
- Nouvelle voie roulière d'accès
- Aire d'étude élargie

Terrain contaminé (MDELLCC avec son numéro de fiche)

Qualité des sols non précisée

- Plage A-B
- Plage B-C
- Plage >C

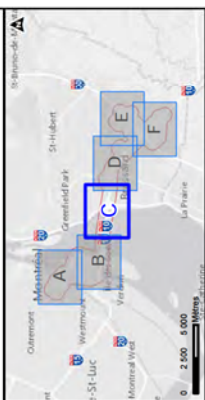
Terrain contaminé (Ville de Montréal)

Qualité des sols non précisée

- △

Terrain contaminé (Fédéral)

- Priorité d'intervention non précisée
- Priorité d'intervention nulle
- Priorité d'intervention faible
- Priorité d'intervention moyenne
- Priorité d'intervention élevée

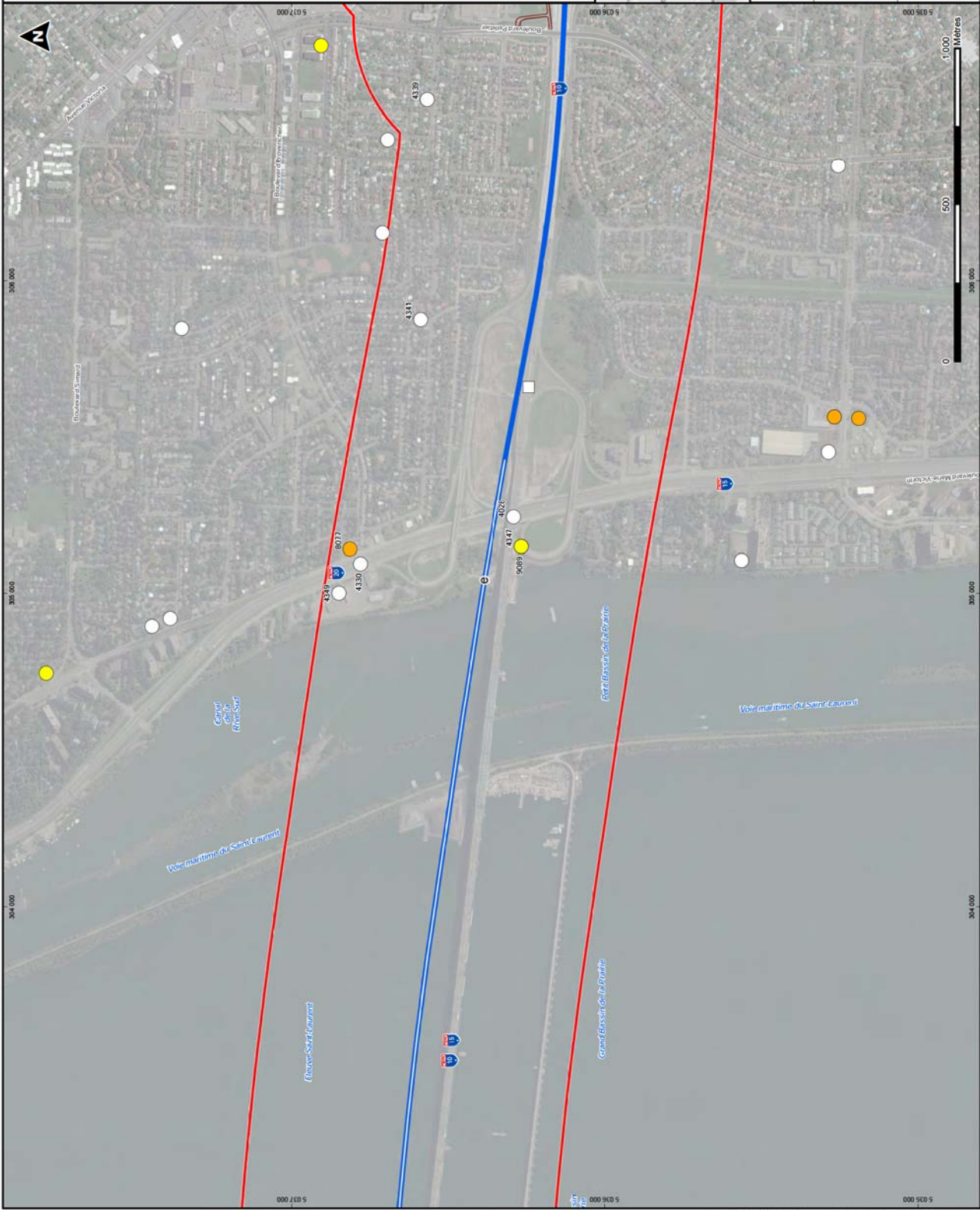


**CDPQ INFRA**  
**PROJET TRANSPORT COLLECTIF A10**

**CARTE 6 C**  
**TERRAINS CONTAMINÉS REPERTORIÉS**  
**RIVE-SUD - FLEUVE**

Projet par : M. Morin de Lopez, Ph.D.  
 Rédigé par : M. Desrosiers, Ph.D.  
 Vérifié par : M. Desrosiers, Ph.D.

Source : MDELLCC 2016, Étude Infra 2013, Sources de Contam.  
 CDPQ Infra - Tracé 2016-02-01 - M. Desrosiers, Ph.D., 2017.  
 CDPQ Infra - Tracé 2016-02-01 - M. Desrosiers, Ph.D., 2017.  
 et des Contaminés (Ligne 1, Zone 1, Référence 4-2214, Eau, Contaminé, M.É.R.E. - 15 (Riv. 2016)



### Légende

- Tracé
- Aérien
- Au sol
- Souterrain (tranchée couverte)
- Souterrain (roc)
- Station
- Poste de redressement
- Structure auxiliaire
- Terminus, stationnement incitatif et atelier-dépôt
- Nouvelle voie roulière d'accès
- Aire d'étude élargie

Terrain contaminé (MDELLCC avec son numéro de fiche)

Qualité des sols non précisée

Plage A-B

Plage B-C

Plage >C

Terrain contaminé (Ville de Montréal)

Qualité des sols non précisée

Terrain contaminé (Fédéral)

Priorité d'intervention non précisée

Priorité d'intervention nulle

Priorité d'intervention faible

Priorité d'intervention moyenne

Priorité d'intervention élevée

0 2 500 5 000 Mètres

**CDPO INFRA**

**PROJET TRANSPORT COLLECTIF A10**

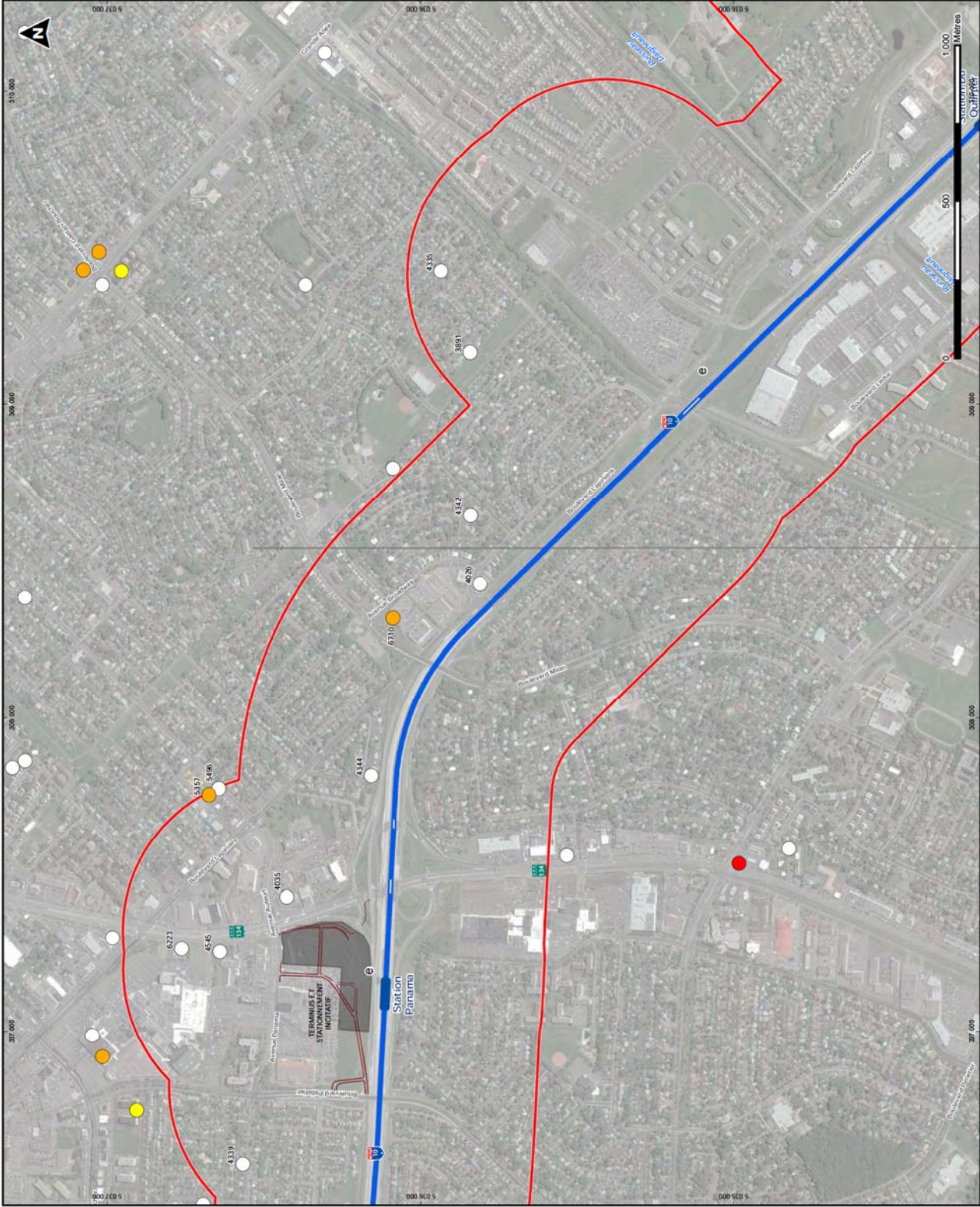
**CARTE 6 D**

**TERRAINS CONTAMINÉS REPERTORIÉS**

**RIVE-SUD - PANAMA CHEVRIER**

Projet : 2101002-10  
 Préparé par : M. Morin de Lopez, Ph.D.  
 Modifié par : M. Ducharme, Ph.D.  
 M0353

Source : MDELLCC 2016, Étude Infra 2013, Sources de Contam.  
 CDPO Infra - Tracé 2016-01-17, M. Morin de Lopez, Ph.D., 2014,  
 M. Ducharme, Ph.D., 2014, M. Morin de Lopez, Ph.D., 2014,  
 et des Contaminés, Logi-Lab, Référence 4-2014, Eau, Contaminé, M.É.R.E. 15 (Riv. 2016)



**Légende**

- Tracé
- Aérien
- Au sol
- Souterrain (tranchée couverte)
- Souterrain (roc)
- Station
- Poste de redressement
- Structure auxiliaire
- Terminus, stationnement incitatif et atelier-dépôt
- Nouvelle voie routière d'accès
- Aire d'étude élargie

Terrain contaminé (MDELLCC avec son numéro de fiche)

- Qualité des sols non précisée
- Plage A-B
- Plage B-C
- Plage >C

Terrain contaminé (Ville de Montréal)

- Qualité des sols non précisée

Terrain contaminé (Fédéral)

- Priorité d'intervention non précisée
- Priorité d'intervention nulle
- Priorité d'intervention faible
- Priorité d'intervention moyenne
- Priorité d'intervention élevée



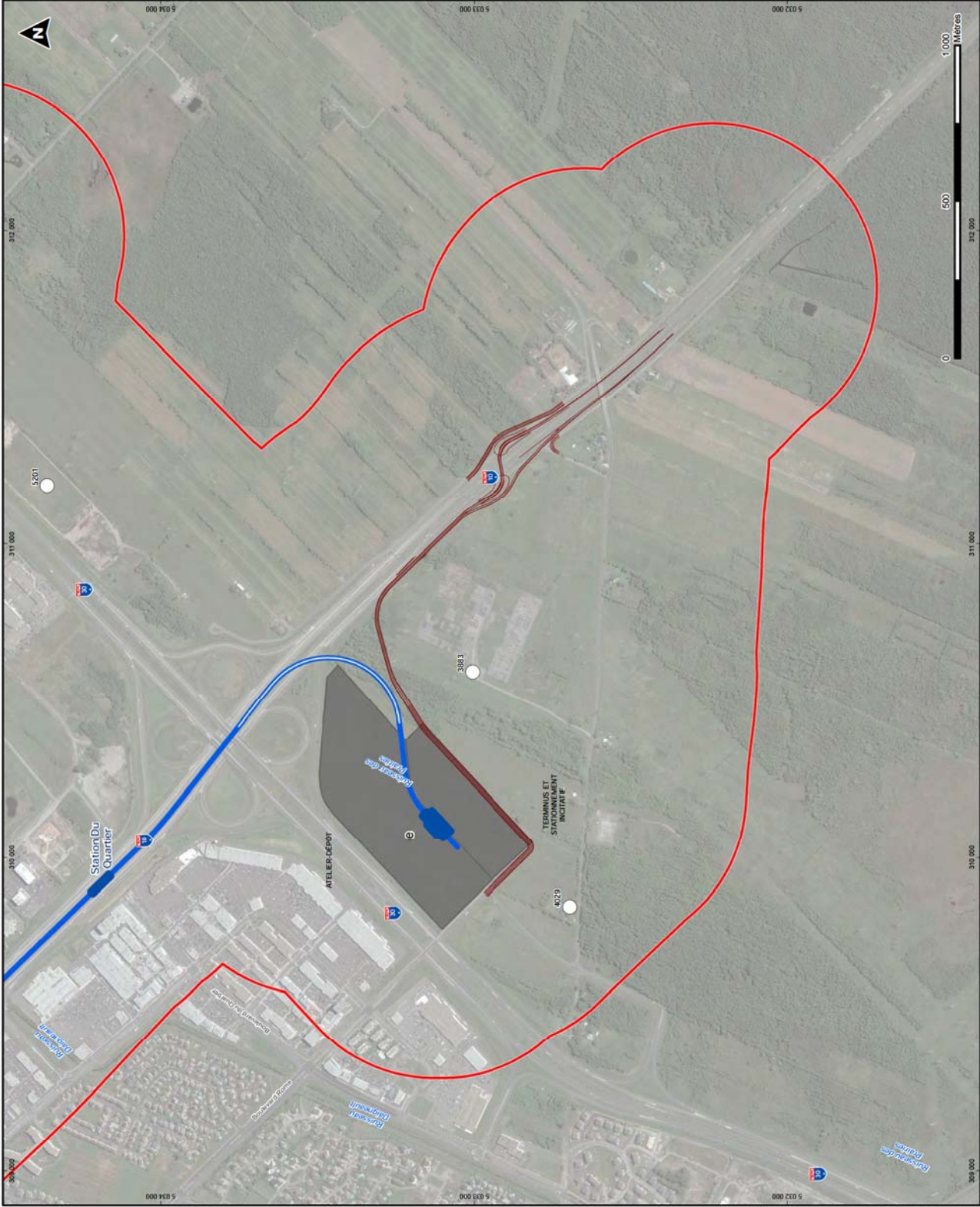
**CDPQ INFRA**  
**PROJET TRANSPORT COLLECTIF A10**

**CARTE 6 E**  
**TERRAINES CONTAMINÉES REPERTORIÉES**  
**RIVE-SUD - QUADRANT NORD ET EST**

Projet par : M. Morin de Lopez, Ph.D.  
 Rédigé par : M. Charbonneau, M.Sc. Eng.  
 Vérifié par : M. Charbonneau, M.Sc. Eng.  
 Échelle : 1:12 000

Source : MDELLCC 2016, Étude Infra 2013, Sources de Contam.  
 CDPQ Infra - Tracé 2016-05-01, M. Charbonneau, Ph.D., 2017,  
 et des Contaminés, L'Épave, Référence #2014, Eau, Contaminé, M.É.R.E. 15 (Riv. 2016)





**Légende**

- Tracé
- Aérien
- Au sol
- Souterrain (tranchée couverte)
- Souterrain (roc)
- Station
- Poste de redressement
- Structure auxiliaire
- Terminus, stationnement incitatif et atelier-dépôt
- Nouvelle voie roulière d'accès
- Aire d'étude élargie
- Terrain contaminé (MDELLCC avec son numéro de fiche)
- Qualité des sols non précisée
- Plage A-B
- Plage B-C
- Plage >C
- Terrain contaminé (Ville de Montréal)
- Qualité des sols non précisée
- Terrain contaminé (Fédéral)
- Priorité d'intervention non précisée
- Priorité d'intervention nulle
- Priorité d'intervention faible
- Priorité d'intervention moyenne
- Priorité d'intervention élevée

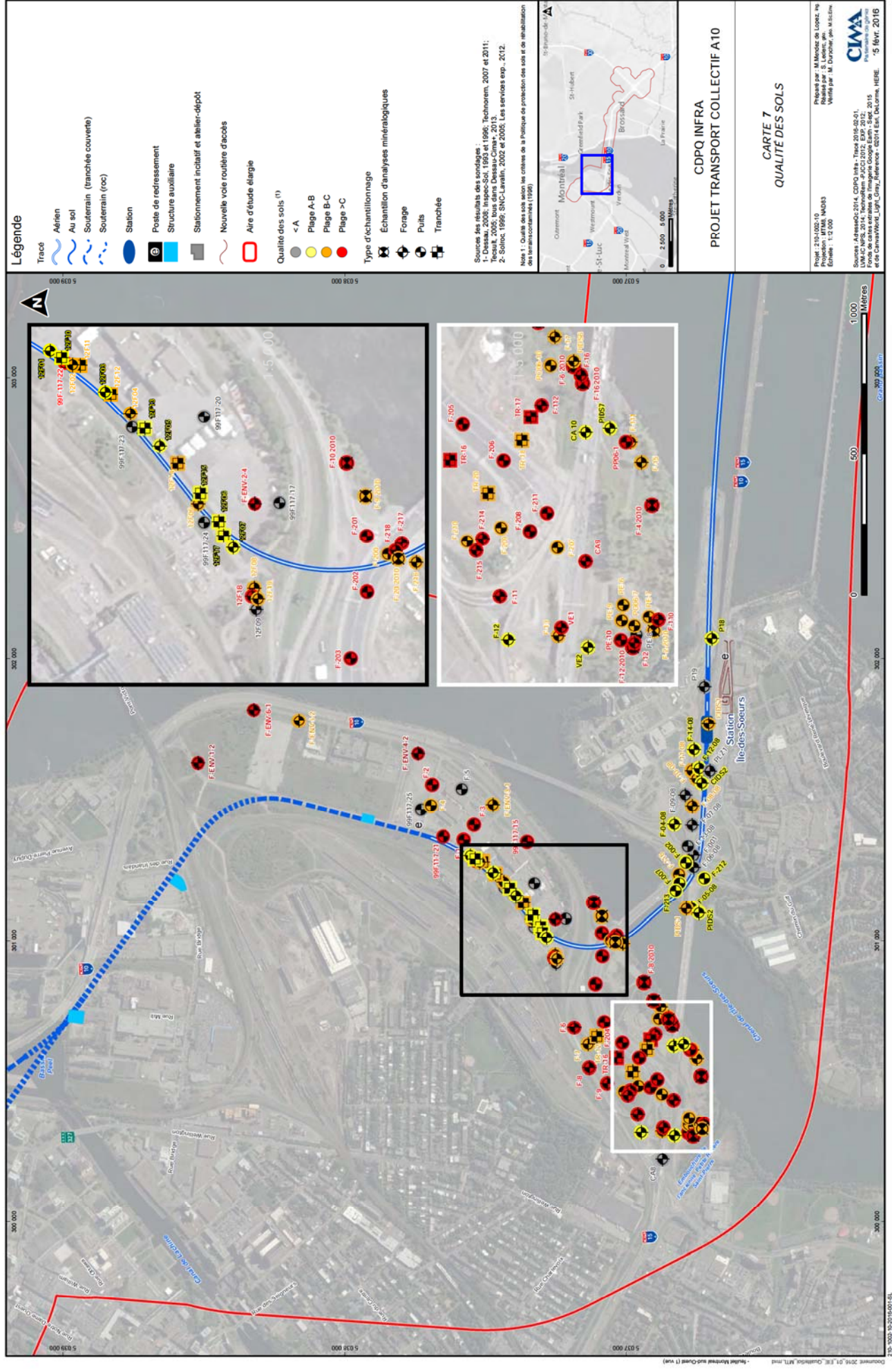


**CDPQ INFRA**  
**PROJET TRANSPORT COLLECTIF A10**

**CARTE 6 F**  
**TERRAINS CONTAMINÉS REPERTORIÉS**  
**RIVE-SUD - QUADRANT SUD**

Projet : 210-1002-10  
 Date : 11/12/2013  
 Échelle : 1:12 000  
 Sources : MDELLCC 2016, Étude Infra 2013, Sources de Contam.  
 CDPQ Infra - Travail 2016-05-01 - M. Desrosiers, S. Gauthier, S. Gauthier,  
 et des Consultants L'Équipe, Référence 4-2014, Eau, Contaminé, M.É.R.E. 15 (R.V. 2016)





**Légende**

- Tracé
  - Aérien
  - Au sol
  - Souterrain (tranchée couverte)
  - Souterrain (roc)
  - Station
  - Poste de redressement
  - Structure auxiliaire
  - Stationnement initial et atelier-dépôt
  - Nouvelle voie routière d'accès
  - Aire d'étude élargie
- Qualité des sols (1)
- < A
  - Plage A-B
  - Plage B-C
  - Plage >C
- Type d'échantillonnage
- Echantillon d'analyses minéralogiques
  - Forage
  - Puits
  - Tranchée

Sources des résultats des sondages :

- 1- Dessau, 2008; Inspec-Sol, 1990 et 1996; Technomex, 2007 et 2011; Result, 2005; Bouc dans Dessau-Cimex\*, 2013.
- 2- Solotec, 1999; SNC-Lavalin, 2002 et 2005; Les services exp., 2012.

Note 1: Qualité des sols selon les critères de la Banque de protection des sols et de réhabilitation des terrains contaminés (1999)



CDPQ INFRA  
PROJET TRANSPORT COLLECTIF A10

**CARTE 7  
QUALITE DES SOLS**

Projet : 2101002-10  
 Dessiné par : M. Morin, M. Lavoie, M. Gauthier, M. Gauthier, M. Gauthier  
 Échelle : 1:12 000

Source : AtlasGeo 2014, CDPQ Infra, Trier 2014-05-01  
 LVM 2, NRS 2014, Technomex - PACC 2012, EXP 2012  
 Fonds de données géographiques de la Ville de Montréal  
 © 2014 Ville de Montréal

Préparé par : M. Morin de Lopez, Inc.  
 M. Morin, M. Lavoie, M. Gauthier, M. Gauthier, M. Gauthier, M. Gauthier  
 Échelle : 1:12 000

**CIMA**  
 CONSULTING  
 15 AVRIL 2016

Document: 2016\_01\_07\_01\_Chausse\_A10\_MTL.mxd - Suite: MONTREAL-Infra-CDPQ-Infra-2016-01-07\_01\_Chausse\_A10\_MTL.mxd

### Légende

**Tracé**

- Aérien
- Au sol
- Souterrain (tranchée couverte)
- Souterrain (roc)

**Station**

- Poste de redressement
- Structure auxiliaire
- Terminus, stationnement incitatif et atelier-dépôt
- Nouvelle voie routière d'accès
- Aire d'étude élargie

**Type d'échantillonnage**

- Puits d'observation

**Qualité des eaux souterraines**

- < RESIE
- < CMM, RESIE
- > RESIE
- > CMM, RESIE
- > CCME

Sources des résultats échantillons d'eau souterraine:  
SNC-Lavalin, 2002 et 2005; Terrapoint, 2008.

Projet: 2131002-10  
Projet de stationnement de long terme pour le Centre-ville  
Échelle: 1:12 000

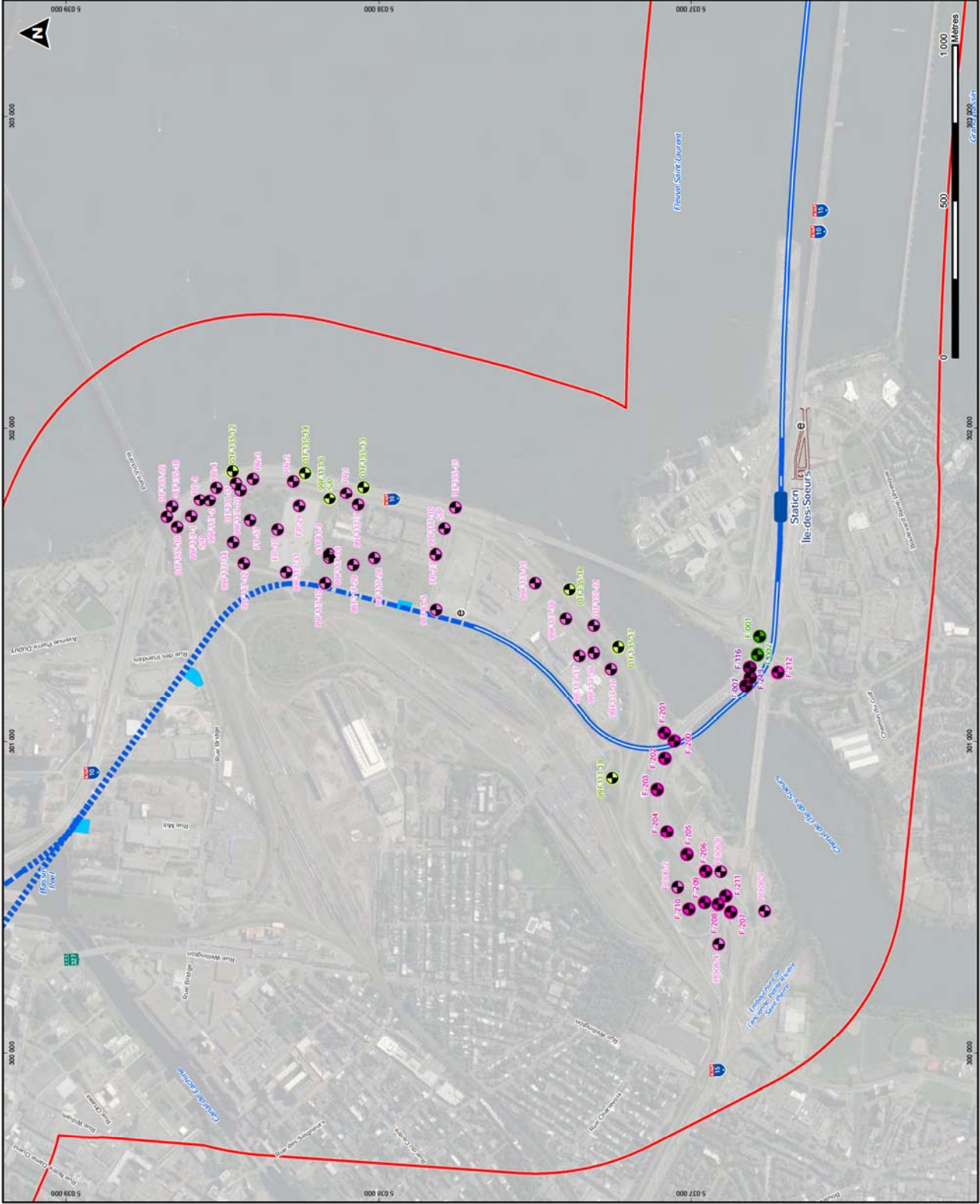
Préparé par: M. Monette de Lopez, ing.  
Révisé par: M. Deschamps, ing. M. Gosselin  
Échelle: 1:12 000

Source: ACR44602-2014, CDPQ Infra - Travail 2016-02-01  
Fonds de stationnement de long terme pour le Centre-ville  
Projet de stationnement de long terme pour le Centre-ville  
Échelle: 1:12 000

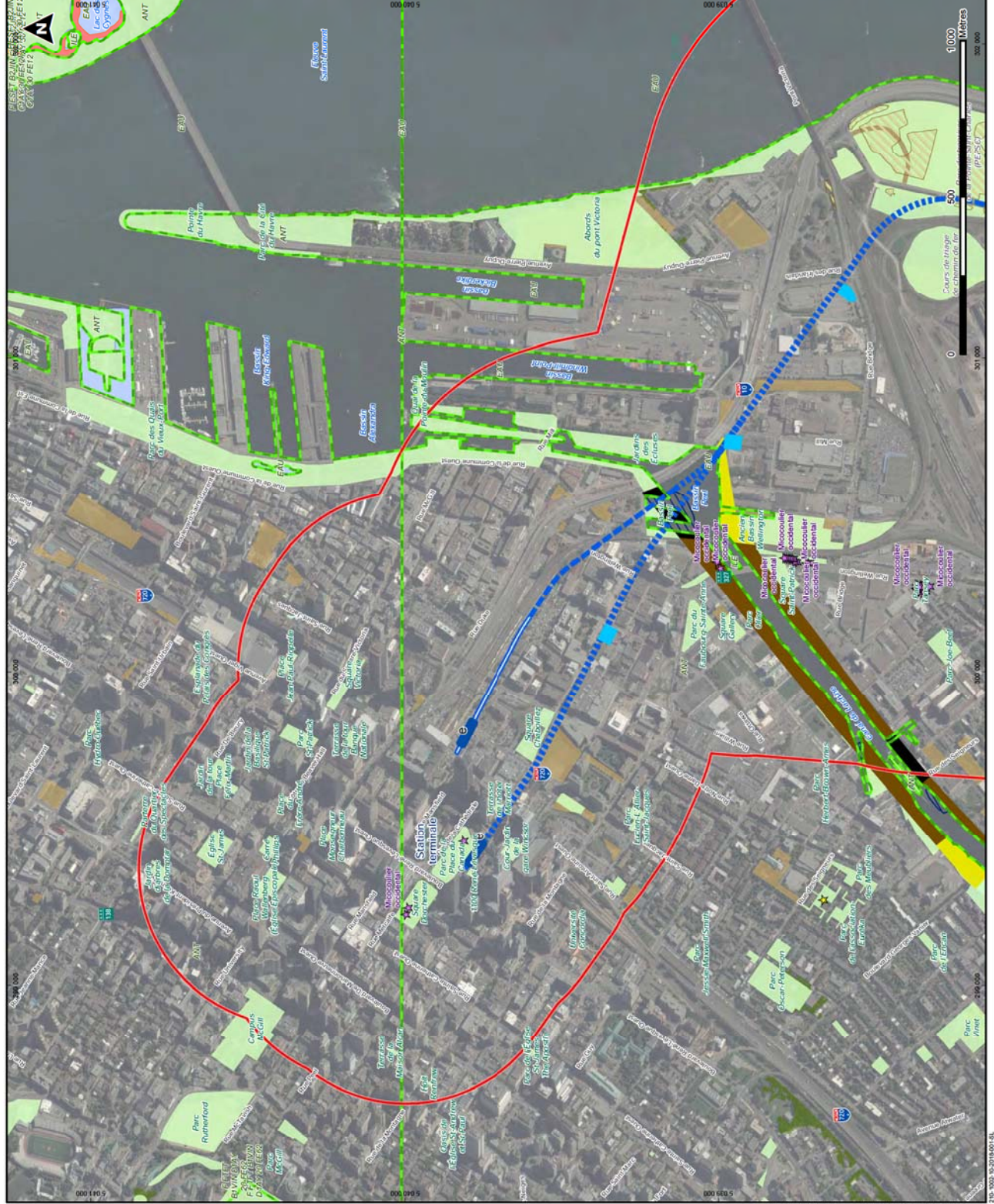
15 févr. 2016

CDPQ INFRA  
PROJET TRANSPORT COLLECTIF A10

CARTE 8  
QUALITÉ DES EAUX SOUTERRAINES

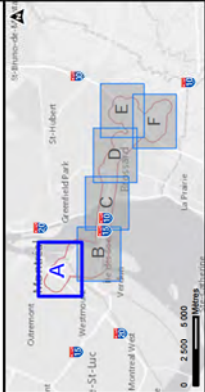






- ### Légende
- Tracé
  - Aérien
  - Au sol
  - Souterrain (tranchée couverte)
  - Souterrain (roc)
  - Station
  - Poste de renforcement
  - Structure auxiliaire
  - Stationnement inclitatif et atelier-dépot
  - Nouvelle voie routière d'accès

- Aire d'étude élargie
- Occurrence de plantes vasculaires à statut précaire
- Essence rare du domaine bioclimatique de l'érablière à caryer
- Espèce végétale exotique envahissante (EVEE)
- Roseau commun (Phragmites australis)
- Vegetation Terrestre (T)
- Golf
- Terrain vague
- Parc, jardin et espace vert
- Couvert forestier
- Unité de Vegetation
- Groupement d'essences
- Lisière boisée
- Zone gazonnée et arbres
- Zone anthropique
- Zone mixte
- Autre unité de végétation
- Vegetation Aquatique et Rivieraine (AR)
- Herbier aquatique (couverts %)
- Eau peu profonde (MH00)
- Marais (MH00)
- Prairie humide (MH00)
- Milieu Humide (MH)
- Eau peu profonde
- Prairie humide
- Étang
- Marécage
- Marais
- Tourbière boisée
- Tourbière ombrotrophe (bog)
- Zone tampon rivieraine
- Lac, mare et étang



CDPQ INFRA  
 PROJET TRANSPORT COLLECTIF A10

CARTE 9 A  
 VEGETATION  
 MONTREAL - CENTRE-VILLE

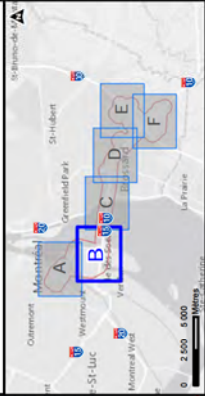
Préparé par : S. Blais, B. M. St. Onge  
 Modifié par : M. Durocher, M. St. Onge  
 Échelle : 1:12 000

Projet : 210-002-10  
 Documents : 210-002-10-01, 210-002-10-02, 210-002-10-03, 210-002-10-04, 210-002-10-05, 210-002-10-06, 210-002-10-07, 210-002-10-08, 210-002-10-09, 210-002-10-10, 210-002-10-11, 210-002-10-12, 210-002-10-13, 210-002-10-14, 210-002-10-15, 210-002-10-16, 210-002-10-17, 210-002-10-18, 210-002-10-19, 210-002-10-20, 210-002-10-21, 210-002-10-22, 210-002-10-23, 210-002-10-24, 210-002-10-25, 210-002-10-26, 210-002-10-27, 210-002-10-28, 210-002-10-29, 210-002-10-30, 210-002-10-31, 210-002-10-32, 210-002-10-33, 210-002-10-34, 210-002-10-35, 210-002-10-36, 210-002-10-37, 210-002-10-38, 210-002-10-39, 210-002-10-40, 210-002-10-41, 210-002-10-42, 210-002-10-43, 210-002-10-44, 210-002-10-45, 210-002-10-46, 210-002-10-47, 210-002-10-48, 210-002-10-49, 210-002-10-50, 210-002-10-51, 210-002-10-52, 210-002-10-53, 210-002-10-54, 210-002-10-55, 210-002-10-56, 210-002-10-57, 210-002-10-58, 210-002-10-59, 210-002-10-60, 210-002-10-61, 210-002-10-62, 210-002-10-63, 210-002-10-64, 210-002-10-65, 210-002-10-66, 210-002-10-67, 210-002-10-68, 210-002-10-69, 210-002-10-70, 210-002-10-71, 210-002-10-72, 210-002-10-73, 210-002-10-74, 210-002-10-75, 210-002-10-76, 210-002-10-77, 210-002-10-78, 210-002-10-79, 210-002-10-80, 210-002-10-81, 210-002-10-82, 210-002-10-83, 210-002-10-84, 210-002-10-85, 210-002-10-86, 210-002-10-87, 210-002-10-88, 210-002-10-89, 210-002-10-90, 210-002-10-91, 210-002-10-92, 210-002-10-93, 210-002-10-94, 210-002-10-95, 210-002-10-96, 210-002-10-97, 210-002-10-98, 210-002-10-99, 210-002-10-100



### Légende

Tracé	Aérien	Poste de refaîtessement
Au sol	Souterrain (tranchée couverte)	Structure auxiliaire
Souterrain (roc)	Station	Stationnement inclitatif et atelier-dépot
Aire d'étude élargie	Occurrence de plantes vasculaires à statut précaire	Essence rare du domaine bioclimatique de l'érablière à caryer
Rosace commune (Phragmites australis)	Vegetation Terrestre (T)	Vegetation Aquatique et Riveraine (AR)
Golf	Terrain vague	Herbier aquatique (couverture %)
Parc, jardin et espace vert	Couvert forestier	Eau peu profonde (MH00)
Unité de Vegetation	Groupement d'essences	Prairie humide (MH00)
Lisière boisée	Zone gazonnée et arbres	Milieu Humide (MH1)
Zone anthropique	Zone mixte	Eau peu profonde
Zone anthropique, pelouse (et arbres)	Autre unité de végétation	Prairie humide
Cours d'eau intermittent	Cours d'eau	Étang
Zone tampon riveraine	Lac, mare et étang	Marécage
		Marsis
		Tourbière boisée
		Tourbière ombrotrophe (bog)



**CDPQ INFRA**  
**PROJET TRANSPORT COLLECTIF A10**

**CARTE 9 B**  
**VEGETATION**  
**MONTREAL - SUD-OUEST**

Préparé par : S. Blais, B. M. St. Denis, M. Durocher, M. St. Denis  
 Vérifié par : M. Durocher, M. St. Denis  
 Échelle : 1:12 000

Projet : 210-002-10  
 Document : 210-002-10-VEGETATION-9B  
 Date : 15/04/2016

Sources : Données cadastrales de l'AMQ-DMQ 2014, Ville de Montréal  
 Données OpenStreetMap 2015-14, Agglomération de Longueuil 2014, BDOT 2008  
 Données de la Ville de Montréal, Ville de Montréal, Ville de Longueuil  
 2008, Générer 2013 à 8.1, Canada 2011, BRN, BRN 1990  
 Nomenclature 2008, SIEP 2011, Adressario 2014, CDPQ Infra - Travail 2016-02-01  
 451-525-5252, 451-525-5252, 451-525-5252



### Légende




### PROJET TRANSPORT COLLECTIF A10

#### CDPQ INFRA

#### CARTE 9 D VEGETATION

#### RIVE-SUD - PANAMA CHEVRIER

Projet : 2101002-10  
 Préparé par : S. Blaise, B. M. St. Vrain, M. Durocher, M. St. Vrain  
 Échelle : 1:12 000

Données : données géométriques de l'AMAD-CAM 2014, Ville de Montréal  
 Sources : données 2013-14, Agglomération de Longueuil 2014, BDOT 2008  
 2009, Génier 2013 & 2011, BRV - BRV 1994, Génier 2008  
 Nomenclature : BRV 2011, Adressario 2014, CDPQ Infra - Track 2016-02-01  
 451-500-0000, 451-500-0000, 451-500-0000

15 févr. 2016



**Légende**

Tracé

- Aérien
- Au sol
- Souterrain (tranchée couverte)
- Souterrain (roc)
- Station

Aire d'étude élargie  
 Occurrence de plantes vasculaires à statut précaire  
 Essence rare du domaine bioclimatique de l'érablière à caryer  
 Roseau commun (Phragmites australis)

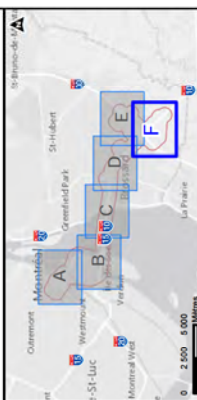

**Vegetation Aquatique et Rivaraine (AR)**  
 Herber acotique (couverture %)  
 Eau peu profonde (MH00)  
 Marais (MH00)  
 Prairie humide (MH00)

**Unité de Vegetation**  
 Groupement d'essences  
 Lisière boisée  
 Zone gazonnée et arbres  
 Zone anthropique  
 Zone mixte  
 Antropique, pelouse (et arbres)  
 Autre unité de végétation

**Vegetation Terrestre (T)**  
 Golf  
 Terrain vague  
 Parc, jardin et espace vert  
 Couvert forestier

**Milieu Humide (MH)**  
 Eau peu profonde  
 Prairie humide  
 Marécage  
 Marais  
 Tourbière boisée  
 Tourbière ombrotrophe (bog)

**Cours d'eau**  
 Cours d'eau rivaraine  
 Lac, mare et étang  
 Cours d'eau intermittent



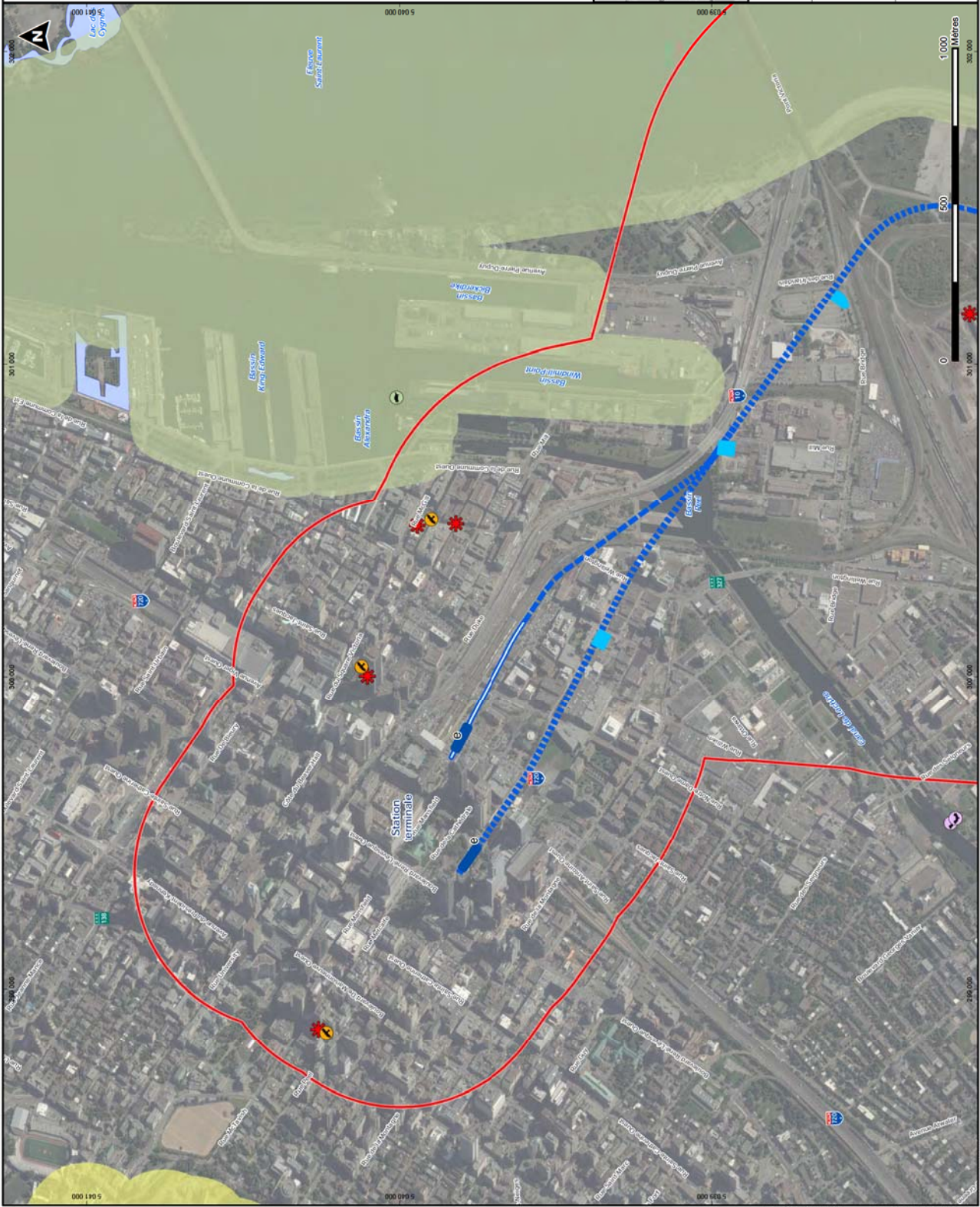
**CDPQ INFRA**  
**PROJET TRANSPORT COLLECTIF A10**

**CARTE 9 F**  
**VEGETATION**  
**RIVE-SUD - QUADRANT SUD**

Préparé par : S. Blanche, B. M. M. M.  
 Vérifié par : M. Drozdzynski, M. M. M.  
 Échelle : 1:12 000  
 Projet : 210-000-10  
 Sources : Données satellitaires du PMAD-CMAM 2014, Ville de Montréal  
 Données OpenStreetMap 2014, Agglomération de Longueuil 2014, BDOT 2008, BDOT 2009, BDOT 2010, BDOT 2011, BDOT 2012, BDOT 2013, BDOT 2014, BDOT 2015, BDOT 2016, BDOT 2017, BDOT 2018, BDOT 2019, BDOT 2020, BDOT 2021, BDOT 2022, BDOT 2023, BDOT 2024, BDOT 2025, BDOT 2026, BDOT 2027, BDOT 2028, BDOT 2029, BDOT 2030, BDOT 2031, BDOT 2032, BDOT 2033, BDOT 2034, BDOT 2035, BDOT 2036, BDOT 2037, BDOT 2038, BDOT 2039, BDOT 2040, BDOT 2041, BDOT 2042, BDOT 2043, BDOT 2044, BDOT 2045, BDOT 2046, BDOT 2047, BDOT 2048, BDOT 2049, BDOT 2050, BDOT 2051, BDOT 2052, BDOT 2053, BDOT 2054, BDOT 2055, BDOT 2056, BDOT 2057, BDOT 2058, BDOT 2059, BDOT 2060, BDOT 2061, BDOT 2062, BDOT 2063, BDOT 2064, BDOT 2065, BDOT 2066, BDOT 2067, BDOT 2068, BDOT 2069, BDOT 2070, BDOT 2071, BDOT 2072, BDOT 2073, BDOT 2074, BDOT 2075, BDOT 2076, BDOT 2077, BDOT 2078, BDOT 2079, BDOT 2080, BDOT 2081, BDOT 2082, BDOT 2083, BDOT 2084, BDOT 2085, BDOT 2086, BDOT 2087, BDOT 2088, BDOT 2089, BDOT 2090, BDOT 2091, BDOT 2092, BDOT 2093, BDOT 2094, BDOT 2095, BDOT 2096, BDOT 2097, BDOT 2098, BDOT 2099, BDOT 2100, BDOT 2101, BDOT 2102, BDOT 2103, BDOT 2104, BDOT 2105, BDOT 2106, BDOT 2107, BDOT 2108, BDOT 2109, BDOT 2110, BDOT 2111, BDOT 2112, BDOT 2113, BDOT 2114, BDOT 2115, BDOT 2116, BDOT 2117, BDOT 2118, BDOT 2119, BDOT 2120, BDOT 2121, BDOT 2122, BDOT 2123, BDOT 2124, BDOT 2125, BDOT 2126, BDOT 2127, BDOT 2128, BDOT 2129, BDOT 2130, BDOT 2131, BDOT 2132, BDOT 2133, BDOT 2134, BDOT 2135, BDOT 2136, BDOT 2137, BDOT 2138, BDOT 2139, BDOT 2140, BDOT 2141, BDOT 2142, BDOT 2143, BDOT 2144, BDOT 2145, BDOT 2146, BDOT 2147, BDOT 2148, BDOT 2149, BDOT 2150, BDOT 2151, BDOT 2152, BDOT 2153, BDOT 2154, BDOT 2155, BDOT 2156, BDOT 2157, BDOT 2158, BDOT 2159, BDOT 2160, BDOT 2161, BDOT 2162, BDOT 2163, BDOT 2164, BDOT 2165, BDOT 2166, BDOT 2167, BDOT 2168, BDOT 2169, BDOT 2170, BDOT 2171, BDOT 2172, BDOT 2173, BDOT 2174, BDOT 2175, BDOT 2176, BDOT 2177, BDOT 2178, BDOT 2179, BDOT 2180, BDOT 2181, BDOT 2182, BDOT 2183, BDOT 2184, BDOT 2185, BDOT 2186, BDOT 2187, BDOT 2188, BDOT 2189, BDOT 2190, BDOT 2191, BDOT 2192, BDOT 2193, BDOT 2194, BDOT 2195, BDOT 2196, BDOT 2197, BDOT 2198, BDOT 2199, BDOT 2200, BDOT 2201, BDOT 2202, BDOT 2203, BDOT 2204, BDOT 2205, BDOT 2206, BDOT 2207, BDOT 2208, BDOT 2209, BDOT 2210, BDOT 2211, BDOT 2212, BDOT 2213, BDOT 2214, BDOT 2215, BDOT 2216, BDOT 2217, BDOT 2218, BDOT 2219, BDOT 2220, BDOT 2221, BDOT 2222, BDOT 2223, BDOT 2224, BDOT 2225, BDOT 2226, BDOT 2227, BDOT 2228, BDOT 2229, BDOT 2230, BDOT 2231, BDOT 2232, BDOT 2233, BDOT 2234, BDOT 2235, BDOT 2236, BDOT 2237, BDOT 2238, BDOT 2239, BDOT 2240, BDOT 2241, BDOT 2242, BDOT 2243, BDOT 2244, BDOT 2245, BDOT 2246, BDOT 2247, BDOT 2248, BDOT 2249, BDOT 2250, BDOT 2251, BDOT 2252, BDOT 2253, BDOT 2254, BDOT 2255, BDOT 2256, BDOT 2257, BDOT 2258, BDOT 2259, BDOT 2260, BDOT 2261, BDOT 2262, BDOT 2263, BDOT 2264, BDOT 2265, BDOT 2266, BDOT 2267, BDOT 2268, BDOT 2269, BDOT 2270, BDOT 2271, BDOT 2272, BDOT 2273, BDOT 2274, BDOT 2275, BDOT 2276, BDOT 2277, BDOT 2278, BDOT 2279, BDOT 2280, BDOT 2281, BDOT 2282, BDOT 2283, BDOT 2284, BDOT 2285, BDOT 2286, BDOT 2287, BDOT 2288, BDOT 2289, BDOT 2290, BDOT 2291, BDOT 2292, BDOT 2293, BDOT 2294, BDOT 2295, BDOT 2296, BDOT 2297, BDOT 2298, BDOT 2299, BDOT 2300, BDOT 2301, BDOT 2302, BDOT 2303, BDOT 2304, BDOT 2305, BDOT 2306, BDOT 2307, BDOT 2308, BDOT 2309, BDOT 2310, BDOT 2311, BDOT 2312, BDOT 2313, BDOT 2314, BDOT 2315, BDOT 2316, BDOT 2317, BDOT 2318, BDOT 2319, BDOT 2320, BDOT 2321, BDOT 2322, BDOT 2323, BDOT 2324, BDOT 2325, BDOT 2326, BDOT 2327, BDOT 2328, BDOT 2329, BDOT 2330, BDOT 2331, BDOT 2332, BDOT 2333, BDOT 2334, BDOT 2335, BDOT 2336, BDOT 2337, BDOT 2338, BDOT 2339, BDOT 2340, BDOT 2341, BDOT 2342, BDOT 2343, BDOT 2344, BDOT 2345, BDOT 2346, BDOT 2347, BDOT 2348, BDOT 2349, BDOT 2350, BDOT 2351, BDOT 2352, BDOT 2353, BDOT 2354, BDOT 2355, BDOT 2356, BDOT 2357, BDOT 2358, BDOT 2359, BDOT 2360, BDOT 2361, BDOT 2362, BDOT 2363, BDOT 2364, BDOT 2365, BDOT 2366, BDOT 2367, BDOT 2368, BDOT 2369, BDOT 2370, BDOT 2371, BDOT 2372, BDOT 2373, BDOT 2374, BDOT 2375, BDOT 2376, BDOT 2377, BDOT 2378, BDOT 2379, BDOT 2380, BDOT 2381, BDOT 2382, BDOT 2383, BDOT 2384, BDOT 2385, BDOT 2386, BDOT 2387, BDOT 2388, BDOT 2389, BDOT 2390, BDOT 2391, BDOT 2392, BDOT 2393, BDOT 2394, BDOT 2395, BDOT 2396, BDOT 2397, BDOT 2398, BDOT 2399, BDOT 2400, BDOT 2401, BDOT 2402, BDOT 2403, BDOT 2404, BDOT 2405, BDOT 2406, BDOT 2407, BDOT 2408, BDOT 2409, BDOT 2410, BDOT 2411, BDOT 2412, BDOT 2413, BDOT 2414, BDOT 2415, BDOT 2416, BDOT 2417, BDOT 2418, BDOT 2419, BDOT 2420, BDOT 2421, BDOT 2422, BDOT 2423, BDOT 2424, BDOT 2425, BDOT 2426, BDOT 2427, BDOT 2428, BDOT 2429, BDOT 2430, BDOT 2431, BDOT 2432, BDOT 2433, BDOT 2434, BDOT 2435, BDOT 2436, BDOT 2437, BDOT 2438, BDOT 2439, BDOT 2440, BDOT 2441, BDOT 2442, BDOT 2443, BDOT 2444, BDOT 2445, BDOT 2446, BDOT 2447, BDOT 2448, BDOT 2449, BDOT 2450, BDOT 2451, BDOT 2452, BDOT 2453, BDOT 2454, BDOT 2455, BDOT 2456, BDOT 2457, BDOT 2458, BDOT 2459, BDOT 2460, BDOT 2461, BDOT 2462, BDOT 2463, BDOT 2464, BDOT 2465, BDOT 2466, BDOT 2467, BDOT 2468, BDOT 2469, BDOT 2470, BDOT 2471, BDOT 2472, BDOT 2473, BDOT 2474, BDOT 2475, BDOT 2476, BDOT 2477, BDOT 2478, BDOT 2479, BDOT 2480, BDOT 2481, BDOT 2482, BDOT 2483, BDOT 2484, BDOT 2485, BDOT 2486, BDOT 2487, BDOT 2488, BDOT 2489, BDOT 2490, BDOT 2491, BDOT 2492, BDOT 2493, BDOT 2494, BDOT 2495, BDOT 2496, BDOT 2497, BDOT 2498, BDOT 2499, BDOT 2500, BDOT 2501, BDOT 2502, BDOT 2503, BDOT 2504, BDOT 2505, BDOT 2506, BDOT 2507, BDOT 2508, BDOT 2509, BDOT 2510, BDOT 2511, BDOT 2512, BDOT 2513, BDOT 2514, BDOT 2515, BDOT 2516, BDOT 2517, BDOT 2518, BDOT 2519, BDOT 2520, BDOT 2521, BDOT 2522, BDOT 2523, BDOT 2524, BDOT 2525, BDOT 2526, BDOT 2527, BDOT 2528, BDOT 2529, BDOT 2530, BDOT 2531, BDOT 2532, BDOT 2533, BDOT 2534, BDOT 2535, BDOT 2536, BDOT 2537, BDOT 2538, BDOT 2539, BDOT 2540, BDOT 2541, BDOT 2542, BDOT 2543, BDOT 2544, BDOT 2545, BDOT 2546, BDOT 2547, BDOT 2548, BDOT 2549, BDOT 2550, BDOT 2551, BDOT 2552, BDOT 2553, BDOT 2554, BDOT 2555, BDOT 2556, BDOT 2557, BDOT 2558, BDOT 2559, BDOT 2560, BDOT 2561, BDOT 2562, BDOT 2563, BDOT 2564, BDOT 2565, BDOT 2566, BDOT 2567, BDOT 2568, BDOT 2569, BDOT 2570, BDOT 2571, BDOT 2572, BDOT 2573, BDOT 2574, BDOT 2575, BDOT 2576, BDOT 2577, BDOT 2578, BDOT 2579, BDOT 2580, BDOT 2581, BDOT 2582, BDOT 2583, BDOT 2584, BDOT 2585, BDOT 2586, BDOT 2587, BDOT 2588, BDOT 2589, BDOT 2590, BDOT 2591, BDOT 2592, BDOT 2593, BDOT 2594, BDOT 2595, BDOT 2596, BDOT 2597, BDOT 2598, BDOT 2599, BDOT 2600, BDOT 2601, BDOT 2602, BDOT 2603, BDOT 2604, BDOT 2605, BDOT 2606, BDOT 2607, BDOT 2608, BDOT 2609, BDOT 2610, BDOT 2611, BDOT 2612, BDOT 2613, BDOT 2614, BDOT 2615, BDOT 2616, BDOT 2617, BDOT 2618, BDOT 2619, BDOT 2620, BDOT 2621, BDOT 2622, BDOT 2623, BDOT 2624, BDOT 2625, BDOT 2626, BDOT 2627, BDOT 2628, BDOT 2629, BDOT 2630, BDOT 2631, BDOT 2632, BDOT 2633, BDOT 2634, BDOT 2635, BDOT 2636, BDOT 2637, BDOT 2638, BDOT 2639, BDOT 2640, BDOT 2641, BDOT 2642, BDOT 2643, BDOT 2644, BDOT 2645, BDOT 2646, BDOT 2647, BDOT 2648, BDOT 2649, BDOT 2650, BDOT 2651, BDOT 2652, BDOT 2653, BDOT 2654, BDOT 2655, BDOT 2656, BDOT 2657, BDOT 2658, BDOT 2659, BDOT 2660, BDOT 2661, BDOT 2662, BDOT 2663, BDOT 2664, BDOT 2665, BDOT 2666, BDOT 2667, BDOT 2668, BDOT 2669, BDOT 2670, BDOT 2671, BDOT 2672, BDOT 2673, BDOT 2674, BDOT 2675, BDOT 2676, BDOT 2677, BDOT 2678, BDOT 2679, BDOT 2680, BDOT 2681, BDOT 2682, BDOT 2683, BDOT 2684, BDOT 2685, BDOT 2686, BDOT 2687, BDOT 2688, BDOT 2689, BDOT 2690, BDOT 2691, BDOT 2692, BDOT 2693, BDOT 2694, BDOT 2695, BDOT 2696, BDOT 2697, BDOT 2698, BDOT 2699, BDOT 2700, BDOT 2701, BDOT 2702, BDOT 2703, BDOT 2704, BDOT 2705, BDOT 2706, BDOT 2707, BDOT 2708, BDOT 2709, BDOT 2710, BDOT 2711, BDOT 2712, BDOT 2713, BDOT 2714, BDOT 2715, BDOT 2716, BDOT 2717, BDOT 2718, BDOT 2719, BDOT 2720, BDOT 2721, BDOT 2722, BDOT 2723, BDOT 2724, BDOT 2725, BDOT 2726, BDOT 2727, BDOT 2728, BDOT 2729, BDOT 2730, BDOT 2731, BDOT 2732, BDOT 2733, BDOT 2734, BDOT 2735, BDOT 2736, BDOT 2737, BDOT 2738, BDOT 2739, BDOT 2740, BDOT 2741, BDOT 2742, BDOT 2743, BDOT 2744, BDOT 2745, BDOT 2746, BDOT 2747, BDOT 2748, BDOT 2749, BDOT 2750, BDOT 2751, BDOT 2752, BDOT 2753, BDOT 2754, BDOT 2755, BDOT 2756, BDOT 2757, BDOT 2758, BDOT 2759, BDOT 2760, BDOT 2761, BDOT 2762, BDOT 2763, BDOT 2764, BDOT 2765, BDOT 2766, BDOT 2767, BDOT 2768, BDOT 2769, BDOT 2770, BDOT 2771, BDOT 2772, BDOT 2773, BDOT 2774, BDOT 2775, BDOT 2776, BDOT 2777, BDOT 2778, BDOT 2779, BDOT 2780, BDOT 2781, BDOT 2782, BDOT 2783, BDOT 2784, BDOT 2785, BDOT 2786, BDOT 2787, BDOT 2788, BDOT 2789, BDOT 2790, BDOT 2791, BDOT 2792, BDOT 2793, BDOT 2794, BDOT 2795, BDOT 2796, BDOT 2797, BDOT 2798, BDOT 2799, BDOT 2800, BDOT 2801, BDOT 2802, BDOT 2803, BDOT 2804, BDOT 2805, BDOT 2806, BDOT 2807, BDOT 2808, BDOT 2809, BDOT 2810, BDOT 2811, BDOT 2812, BDOT 2813, BDOT 2814, BDOT 2815, BDOT 2816, BDOT 2817, BDOT 2818, BDOT 2819, BDOT 2820, BDOT 2821, BDOT 2822, BDOT 2823, BDOT 2824, BDOT 2825, BDOT 2826, BDOT 2827, BDOT 2828, BDOT 2829, BDOT 2830, BDOT 2831, BDOT 2832, BDOT 2833, BDOT 2834, BDOT 2835, BDOT 2836, BDOT 2837, BDOT 2838, BDOT 2839, BDOT 2840, BDOT 2841, BDOT 2842, BDOT 2843, BDOT 2844, BDOT 2845, BDOT 2846, BDOT 2847, BDOT 2848, BDOT 2849, BDOT 2850, BDOT 2851, BDOT 2852, BDOT 2853, BDOT 2854, BDOT 2855, BDOT 2856, BDOT 2857, BDOT 2858, BDOT 2859, BDOT 2860, BDOT 2861, BDOT 2862, BDOT 2863, BDOT 2864, BDOT 2865, BDOT 2866, BDOT 2867, BDOT 2868, BDOT 2869, BDOT 2870, BDOT 2871, BDOT 2872, BDOT 2873, BDOT 2874, BDOT 2875, BDOT 2876, BDOT 2877, BDOT 2878, BDOT 2879, BDOT 2880, BDOT 2881, BDOT 2882, BDOT 2883, BDOT 2884, BDOT 2885, BDOT 2886, BDOT 2887, BDOT 2888, BDOT 2889, BDOT 2890, BDOT 2891, BDOT 2892, BDOT 2893, BDOT 2894, BDOT 2895, BDOT 2896, BDOT 2897, BDOT 2898, BDOT 2899, BDOT 2900, BDOT 2901, BDOT 2902, BDOT 2903, BDOT 2904, BDOT 2905, BDOT 2906, BDOT 2907, BDOT 2908, BDOT 2909, BDOT 2910, BDOT 2911, BDOT 2912, BDOT 2913, BDOT 2914, BDOT 2915, BDOT 2916, BDOT 2917, BDOT 2918, BDOT 2919, BDOT 2920, BDOT 2921, BDOT 2922, BDOT 2923, BDOT 2924, BDOT 2925, BDOT 2926, BDOT 2927, BDOT 2928, BDOT 2929, BDOT 2930, BDOT 2931, BDOT 2932, BDOT 2933, BDOT 2934, BDOT 2935, BDOT 2936, BDOT 2937, BDOT 2938, BDOT 2939, BDOT 2940, BDOT 2941, BDOT 2942, BDOT 2943, BDOT 2944, BDOT 2945, BDOT 2946, BDOT 2947, BDOT 2948, BDOT 2949, BDOT 2950, BDOT 2951, BDOT 2952, BDOT 2953, BDOT 2954, BDOT 2955, BDOT 2956, BDOT 2957, BDOT 2958, BDOT 2959, BDOT 2960, BDOT 2961, BDOT 2962, BDOT 2963, BDOT 2964, BDOT 2965, BDOT 2966, BDOT 2967, BDOT 2968, BDOT 2969, BDOT 2970, BDOT 2971, BDOT 2972, BDOT 2973, BDOT 2974, BDOT 2975, BDOT 2976, BDOT 2977, BDOT 2978, BDOT 2979, BDOT 2980, BDOT 2981, BDOT 2982, BDOT 2983, BDOT 2984, BDOT 2985, BDOT 2986, BDOT 2987, BDOT 2988, BDOT 2989, BDOT 2990, BDOT 2991, BDOT 2992, BDOT 2993, BDOT 2994, BDOT 2995, BDOT 2996, BDOT 2997, BDOT 2998, BDOT 2999, BDOT 3000, BDOT 3001, BDOT 3002, BDOT 3003, BDOT 3004, BDOT 3005, BDOT 3006, BDOT 3007, BDOT 3008, BDOT 3009, BDOT 3010, BDOT 3011, BDOT 3012, BDOT 3013, BDOT 3014, BDOT 3015, BDOT 3016, BDOT 3017, BDOT 3018, BDOT 3019, BDOT 3020, BDOT 3021, BDOT 3022, BDOT 3023, BDOT 3024, BDOT 3025, BDOT 3026, BDOT 3027, BDOT 3028, BDOT 3029, BDOT 3030, BDOT 3031, BDOT 3032, BDOT 3033, BDOT 3034, BDOT 3035, BDOT 3036, BDOT 3037, BDOT 3038, BDOT 3039, BDOT 3040, BDOT 3041, BDOT 3042, BDOT 3043, BDOT 3044, BDOT 3045, BDOT 3046, BDOT 3047, BDOT 3048, BDOT 3049, BDOT 3050, BDOT 3051, BDOT 3052, BDOT 3053, BDOT 3054, BDOT 3055, BDOT 3056, BDOT 3057, BDOT 3058, BDOT 3059, BDOT 3060, BDOT 3061, BDOT 3062, BDOT 3063, BDOT 3064, BDOT 3065, BDOT 3066, BDOT 3067, BDOT 3068, BDOT 3069, BDOT 3070, BDOT 3071, BDOT 3072, BDOT 3073, BDOT 3074, BDOT 3075, BDOT 3076, BDOT 3077, BDOT 3078, BDOT 3079, BDOT 3080, BDOT 3081, BDOT 3082, BDOT 3083, BDOT 3084, BDOT 3085, BDOT 3086, BDOT 3087, BDOT 3088, BDOT 3089, BDOT 3090, BDOT 3091, BDOT 3092, BDOT 3093, BDOT 3094, BDOT 3095, BDOT 3096, BDOT 3097, BDOT 3098, BDOT 3099, BDOT 3100, BDOT 3101, BDOT 3102, BDOT 3103, BDOT 3104, BDOT 3105, BDOT 3106, BDOT 3107, BDOT 3108, BDOT 3109, BDOT 3110, BDOT 3111, BDOT 3112, BDOT 3113, BDOT 3114, BDOT 3115, BDOT 3116, BDOT 3117, BDOT 3118, BDOT 3119, BDOT 3120, BDOT 3121, BDOT 3122, BDOT 3123, BDOT 3124, BDOT 3125, BDOT 3126, BDOT 3127, BDOT 3128, BDOT 3129, BDOT 3130, BDOT 3131, BDOT 3132, BDOT 3133, BDOT 3134, BDOT 3135, BDOT 3136, BDOT 3137, BDOT 3138, BDOT 3139, BDOT 3140, BDOT 3141, BDOT 3142, BDOT 3143, BDOT 3144, BDOT 3145, BDOT 3146, BDOT 3147, BDOT 3148, BDOT 3149, BDOT 3150, BDOT 3151, BDOT 3152, BDOT 3153, BDOT 3154, BDOT 3155, BDOT 3156, BDOT 3157, BDOT 3158, BDOT 3159, BDOT 3160, BDOT 3161, BDOT 3162, BDOT 3163, BDOT 3164, BDOT 3165, BDOT 3166, BDOT 3167, BDOT 3168, BDOT 3169, BDOT 3170, BDOT 3171, BDOT 3172, BDOT 3173, BDOT 3174, BDOT 3175, BDOT 3176, BDOT 3177, BDOT 3178, BDOT 3179, BDOT 3180, BDOT 3181, BDOT 3182, BDOT 3183, BDOT 3184, BDOT 3185, BDOT 3186, BDOT 3187, BDOT 3188, BDOT 3189, BDOT 3190, BDOT 3191, BDOT 3192, BDOT 3193, BDOT 3194, BDOT 3195, BDOT 3196, BDOT 3197, BDOT 3198, BDOT 3199, BDOT 3200, BDOT 3201, BDOT 3202, BDOT 3203, BDOT 3204, BDOT 3205, BDOT 3206, BDOT 3207, BDOT 3208, BDOT 3209, BDOT 3210, BDOT 3211, BDOT 3212, BDOT 3213, BDOT 3214, BDOT 3215, BDOT 3216, BDOT 3217, BDOT 3218, BDOT 3219, BDOT 3220, BDOT 3221, BDOT 3222, BDOT 3223, BDOT 3224, BDOT 3225, BDOT 3226, BDOT 3227, BDOT 3228, BDOT 3229, BDOT 3230, BDOT 3231, BDOT 3232, BDOT 3233, BDOT 3234, BDOT 3235, BDOT 3236, BDOT 3237, BDOT 3238, BDOT 3239, BDOT 3240, BDOT 3241, BDOT 3242, BDOT 3243, BDOT 3244, BDOT 3245, BDOT 3246, BDOT 3247, BDOT 3248, BDOT 3249, BDOT 3250, BDOT 3251, BDOT 3252, BDOT 3253, BDOT 3254, BDOT 3255, BDOT 3256, BDOT 3257, BDOT 3258, BDOT 3259, BDOT 3260, BDOT 3261, BDOT 3262, BDOT 3263, BDOT 3264, BDOT 3265, BDOT 3266, BDOT 3267, BDOT 3268, BDOT 3269, BDOT 3270, BDOT 3271, BDOT 3272, BDOT 3273, BDOT 3274, BDOT 3275, BDOT 3276, BDOT 3277, BDOT 3278, BDOT 3279, BDOT 3280, BDOT 3281, BDOT 3282, BDOT 3283, BDOT 3284, BDOT 3285, BDOT 3286, BDOT 3287, BDOT 3288, BDOT 3289, BDOT 3290, BDOT 3291, BDOT 3292, BDOT 3293, BDOT 3294, BDOT 3295, BDOT 3296, BDOT 3297, BDOT 3298, BDOT 3299, BDOT 3300, BDOT 3301, BDOT 3302, BDOT 3303, BDOT 3304, BDOT 3305, BDOT 3306, BDOT 3307, BDOT 3308, BDOT 3309, BDOT 3310, BDOT 3311, BDOT 3312, BDOT 3313, BDOT 3314, BDOT 3315, BDOT 3316, BDOT 3317, BDOT 3318, BDOT 3319, BDOT 3320, BDOT 3321, BDOT 3322, BDOT 3323, BDOT 3324, BDOT 3325, BDOT 3326, BDOT 3327, BDOT 3328, BDOT 3329, BDOT 3330, BDOT 3331, BDOT 3332, BDOT 3333, BDOT 3334, BDOT 3335, BDOT 3336, BDOT 3337, BDOT 3338, BDOT 3339, BDOT 3340, BDOT 3341, BDOT 3342, BDOT 3343, BDOT 3344, BDOT 3345, BDOT 3346, BDOT 3347, BDOT 3348, BDOT 3349, BDOT 3350, BDOT 3351, BDOT 3352, BDOT 3353, BDOT 3354, BDOT 3355, BDOT 3356, BDOT 3357, BDOT 3358, BDOT 3359, BDOT 3360, BDOT 3361, BDOT 3362, BDOT 3363, BDOT 3364, BDOT 3365, BDOT 3366, BDOT 3367, BDOT 3368, BDOT 3369, BDOT 3370, BDOT 3371, BDOT 3372, BDOT 3373, BDOT 3374, BDOT 3375, BDOT 3376, BDOT 3377, BDOT 3378, BDOT 3379, BDOT 3380, BDOT 3381, BDOT 3382, BDOT 3383, BDOT 3384, BDOT 3385, BDOT 3386, BDOT 3387, BDOT 3388, BDOT 3389, BDOT 3390, BDOT 3391, BDOT 3392, BDOT 3393, BDOT 3394, BDOT 3395, BDOT 3396, BDOT 3397, BDOT 3398, BDOT 3399, BDOT 3400, BDOT 3401, BDOT 3402, BDOT 3403, BDOT 3404, BDOT 3405, BDOT 3406, BDOT 3407, BDOT 3408, BDOT 3409, BDOT 3410, BDOT 3411, BDOT 3412, BDOT 3413, BDOT 3414, BDOT 3415, BDOT 3416, BDOT 3417, BDOT 3418, BDOT 3419, BDOT 3420, BDOT 3421, BDOT 3422, BDOT 3423, BDOT 3424, BDOT 3425, BDOT 3426, BDOT 3427, BDOT 3428,

### Légende

<ul style="list-style-type: none"> <li>Tracé</li> <li>Aérien</li> <li>Au sol</li> <li>Souterrain (tranchée couverte)</li> <li>Souterrain (roc)</li> <li>Station</li> </ul>	<ul style="list-style-type: none"> <li>Poste de redressement</li> <li>Structure auxiliaire</li> <li>Stationnement incitatif et atelier-dépôt</li> <li>Nouvelle voie routière d'accès</li> </ul>
<ul style="list-style-type: none"> <li>Aire d'étude élargie</li> <li>Occurrence d'espèces à statut précaire</li> <li>Amphibien</li> <li>Mammifère</li> <li>Oiseau</li> <li>Tortue</li> <li>Site de suivi d'oiseaux en péril</li> <li>Station d'écoute de la rainette faux-grillon</li> <li>Limite du site d'étude de la rainette faux-grillon</li> </ul>	<ul style="list-style-type: none"> <li>Zone espèces fauniques rare (LEW / LEP)</li> <li>Amphibien</li> <li>Couleuvre</li> <li>Poisson</li> <li>Tortue</li> <li>Site intérêt faunique (CDPNO-MNRF)</li> <li>Bloc forestier</li> <li>Herbier aquatique et berge</li> <li>Habitat essentiel (Environnement Canada)</li> <li>Rainette faux-grillon de l'Ouest</li> </ul>
<ul style="list-style-type: none"> <li>ROM / ZICO</li> <li>Aire de confinement du cerf de Virginie</li> <li>ACOA</li> <li>Frayère</li> <li>Habitat du poisson avec caractéristiques particulières</li> <li>Cours d'eau intermittent</li> <li>Cours d'eau</li> <li>Cours d'eau intermittent</li> </ul>	<ul style="list-style-type: none"> <li>Lac, mare et étang</li> </ul>



### CDPQ INFRA

#### PROJET TRANSPORT COLLECTIF A10

#### CARTE 10 A

#### FAUNE

#### MONTREAL - CENTRE-VILLE

Projet : 2101002-10  
 Échelle : 1:12 000  
 Sources : données actualisées du PMAD-DMM 2014, Ville de Montréal  
 2008, MARS 2011, CDPQ 2014-15, AARO 2014, CMAA, PESSAU 2013,  
 1999, SEP 2011, CDPQ 2011, MARS 2011, BRV, BPR  
 Montréal 2015, Atlas de l'environnement de l'Agence CDPQ (mars - sept. 2015)  
 et des connaissances, L'Éco, Québec, 2014 (à la date de l'impression)

Préparé par : S. Blais, B. M. H.  
 Vérifié par : M. Duchesneau, M. S. L. C.

CIMA  
 15 AVR. 2016







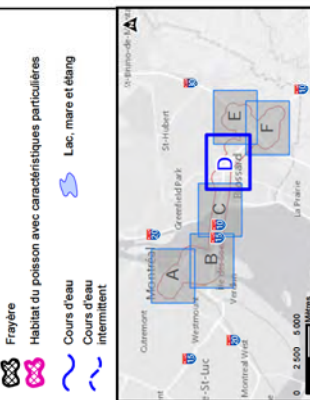


- Légende**
- Tracé**
- Aérien
  - Au sol
  - Souterrain (tranchée couverte)
  - Souterrain (roc)
  - Station
- Poste de redressement**
- Structure auxiliaire**
- Stationnement incitatif et atelier-dépot**
- Nouvelle voie routière d'accès**

- Aire d'étude élargie**
- Occurrence d'espèces à statut précaire**
- Amphibien
  - Couleuvre
  - Mammifère
  - Oiseau
  - Tortue
- Zone espèces fauniques rare (LEW / LLP)**
- Amphibien
  - Couleuvre
  - Poisson
  - Tortue

- Site intérêt faunique (CDPNO-MNR)**
- Bloc forestier
  - Herbier aquatique et berge
  - Habitat essentiel (Environnement Canada)
  - Raquette faux-grillon de l'Ouest
- ROM / ZICO**
- Aire de confinement du cerf de Virginie**
- ACOA**
- Fraysère**
- Habitat du poisson avec caractéristiques particulières**
- Cours d'eau**
- Cours d'eau intermittent**
- Lac, mare et étang**

- Site de suivi d'oiseaux en péril**
- Station d'écoute de la rainette faux-grillon de la rainette faux-grillon**
- Limite du site d'étude de la rainette faux-grillon**
- ROM / ZICO**
- Aire de confinement du cerf de Virginie**
- ACOA**
- Fraysère**
- Habitat du poisson avec caractéristiques particulières**
- Cours d'eau**
- Cours d'eau intermittent**
- Lac, mare et étang**



**CDPQ INFRA**

**PROJET TRANSPORT COLLECTIF A10**

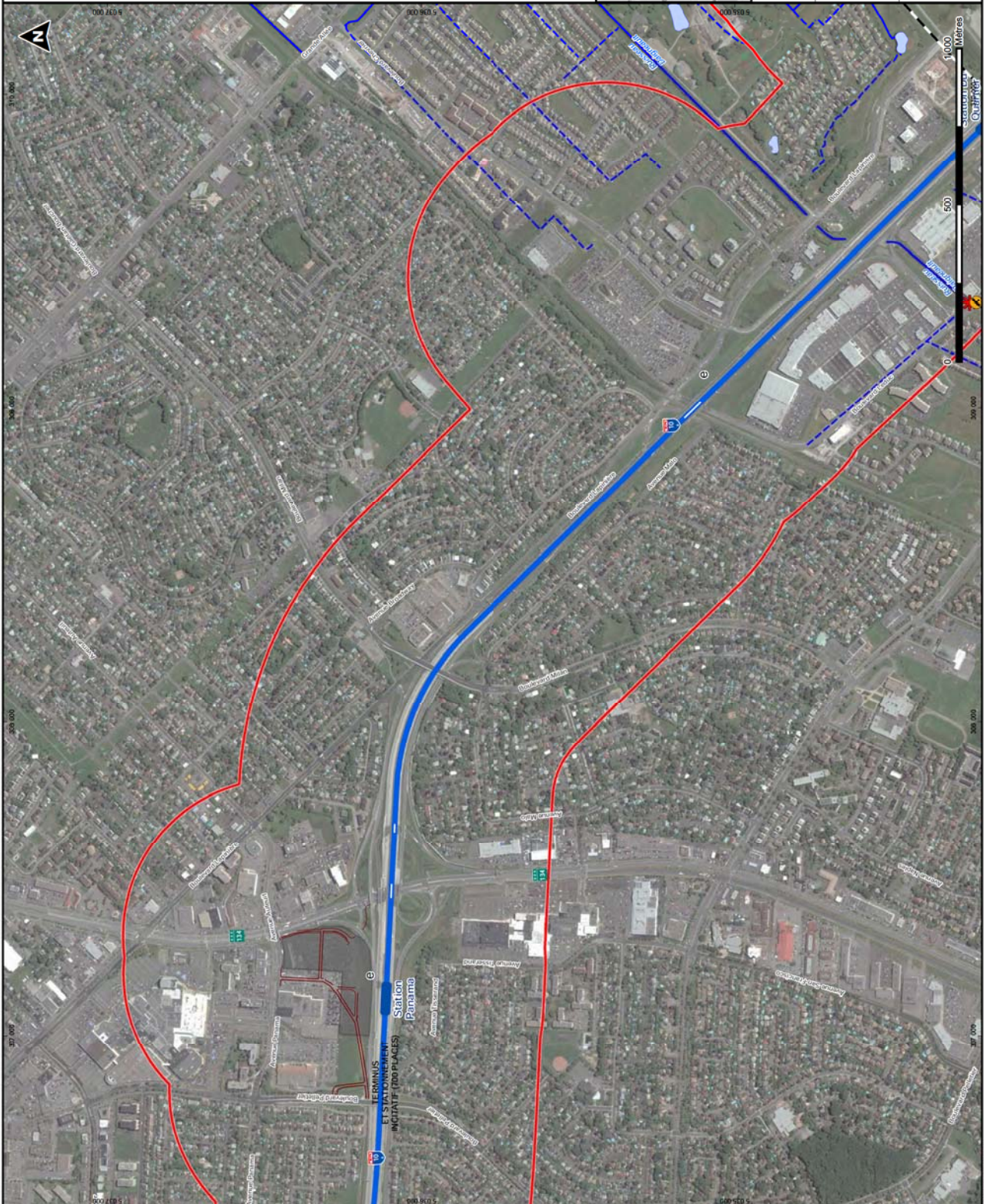
**CARTE 10 D**

**FAUNE**

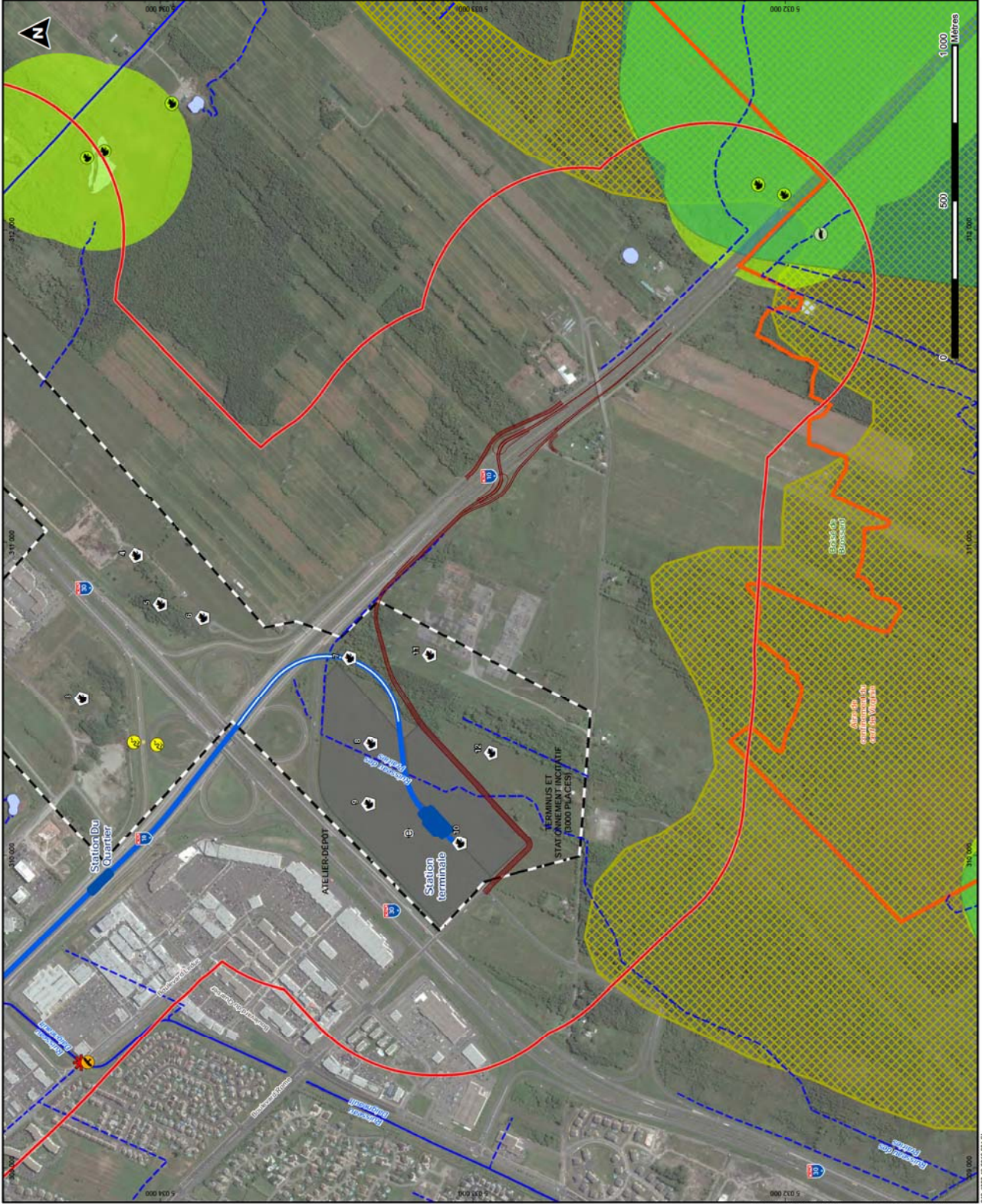
**RIVE-SUD - PANAMA CHEVRIER**

Projet : 2101002-10  
 Préparé par : S. Blonard, B.M. St-Hubert  
 Vérifié par : M. Duchesneau, M. St-Hubert  
 Sources : données actualisées du PMAD-CMM 2014, Atlas de biodiversité  
 2008, MARS 2011, CDPNO 2014-15, AARO 2014, CMAA, PESSAU 2013,  
 1998, SEP 2011, CDPQ 2011, BREV, BPR  
 Carthage 2015, Atlas de sites sensibles de l'imagerie Google Earth - Sept. 2015  
 de la Conservation, L'ÉCQ, Gouvernement du Québec, 2014

15 AVRIL 2016







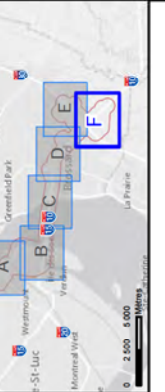
- Légende**
- Tracé
  - Aérien
  - Au sol
  - Souterrain (tranchée couverte)
  - Souterrain (roc)
  - Station
  - Poste de redressement
  - Structure auxiliaire
  - Stationnement incitatif et atelier-dépot
  - Nouvelle voie routière d'accès

- Aire d'étude élargie
- Occurrence d'espèces à statut précaire
- Amphibien
- Couleuvre
- Mammifère
- Oiseau
- Tortue
- Site de suivi d'oiseaux en péril
- Station d'écoute de la rainette faux-grillon
- Limite du site d'étude de la rainette faux-grillon
- ROM / ZICO
- Aire de confinement du cerf de Virginie
- ACOA
- Frayère
- Habitat du poisson avec caractéristiques particulières
- Cours d'eau
- Cours d'eau intermittent
- Lac, mare et étang

- Zone espèces fauniques rare (LEW / LEP)
- Amphibien
- Couleuvre
- Poisson
- Tortue
- Site intérêt faunique (CDPNO-MNR)
- Bloc forestier
- Herbier aquatique et berge
- Habitat essentiel (Environnement Canada)
- Rainette faux-grillon de l'Ouest

- Station terminale
- ATELIER-DEPOT
- TERMINUS ET STATIONNEMENT INCITATIF 70000 PLACES
- Station Du Quartier

- ROM / ZICO
- Aire de confinement du cerf de Virginie
- ACOA
- Frayère
- Habitat du poisson avec caractéristiques particulières
- Cours d'eau
- Cours d'eau intermittent
- Lac, mare et étang



**CDPQ INFRA**  
**PROJET TRANSPORT COLLECTIF A10**  
**CARTE 10 F**  
**FAUNE**  
**RIVE-SUD - QUADRANT SUD**

Projet : 2101002-10  
 Préparé par : S. Barre, B. M. St.  
 Vérifié par : M. Gauthier, M. St.  
 Échelle : 1:12 000  
 Sources : données actualisées du PMAD-DMM 2014, Atlas de Montréal  
 2008, MARS 2011, CDPNO 2014-12, AARO 2014, CMAA, PESSAU 2013,  
 1998, SEP 2011, CDPQ Infra, Atlas de Montréal, BPR  
 Montréal, 2015, Atlas de la région de Montréal, Atlas de la région  
 de la Capitale-Nationale, L'Écho, Québec, 2014, Atlas de la région de  
 15 févr. 2016

- Légende**
- Tracé
    - Aérien
    - Au sol
    - Souterrain (tranchée couverte)
    - Souterrain (roc)
    - Station
  - Poste de redressement
  - Structure auxiliaire
  - Stationnement incitatif et atelier-dépôt
  - Nouvelle voie routière d'accès

- Aire d'étude élargie
- Utilisation du sol
  - Résidentielle
  - Résidence ou condo de 1 logement
  - Résidence ou condo de 2 à 4 logements
  - Résidence ou condo de 5 à 24 logements
  - Résidence ou condo de 25 logements et plus
  - Commerciale
  - Bureau
  - Industrie
  - Institution économique
  - Institution non-économique
  - Parc ou espace vert
  - Utilité publique
  - Zone ferroviaire
  - Zone aéroportuaire
  - Stationnement
  - Rue ou ruelle
  - Agricole
  - Terrain vacant
  - Hydrographie
  - Golf



CDPQ INFRA  
 PROJET TRANSPORT COLLECTIF A10

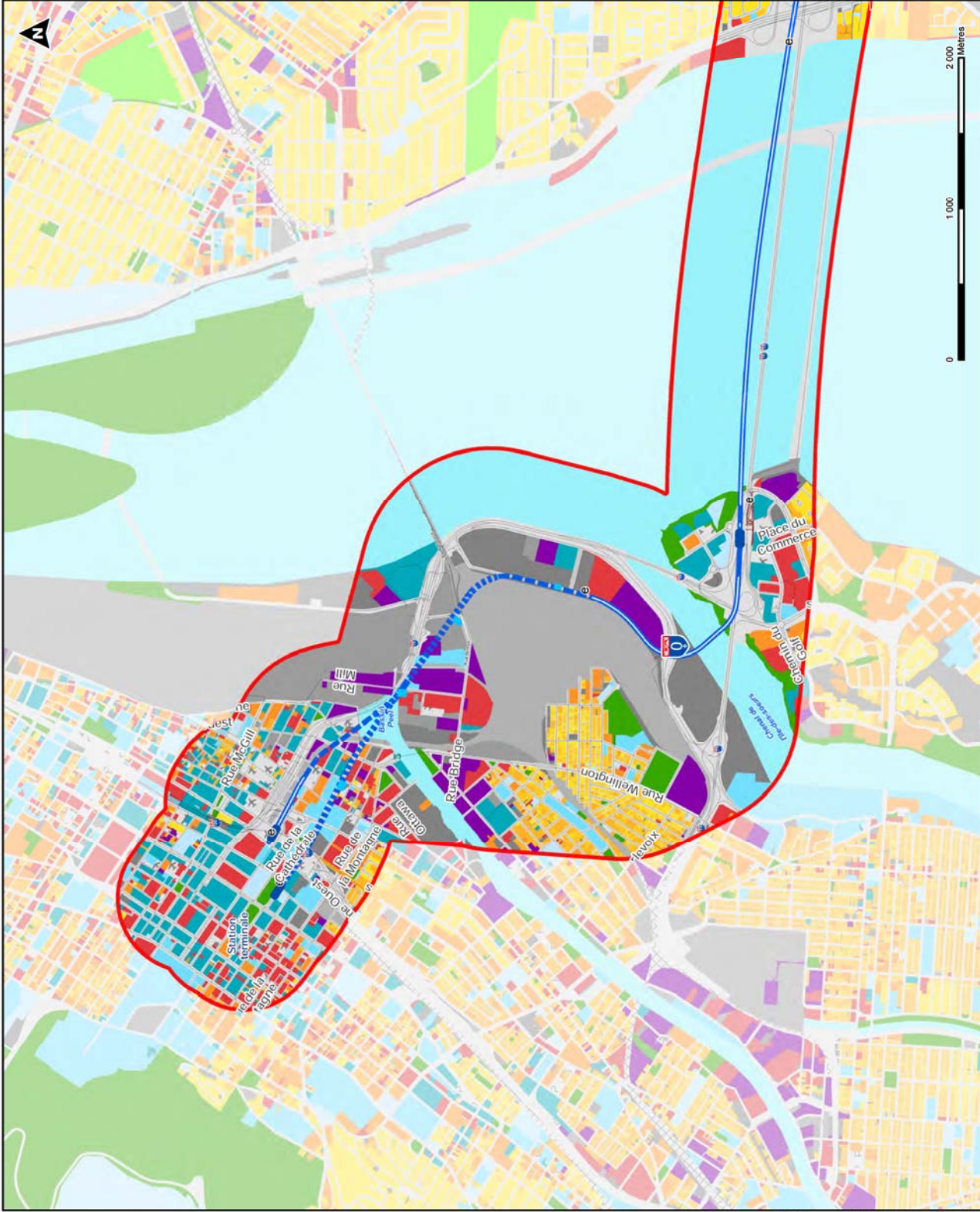
CARTE 11 A  
 UTILISATION DU SOL  
 MONTREAL

Projet : 2101001-00  
 Dossier : 2101001-00-0003  
 Echelle : 1:25 000

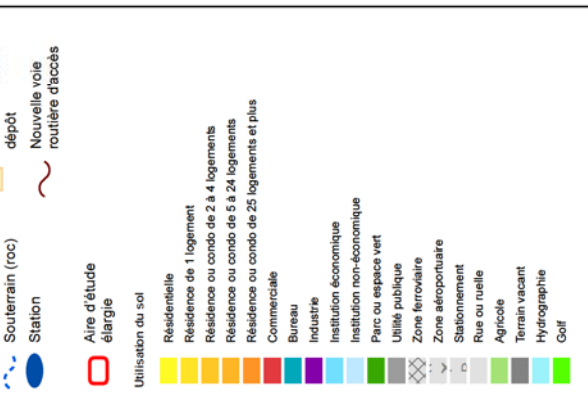
Préparé par : R. Michenera  
 Vérifié par : M. Duchonnet, M. S. L...

Source : CMM (PMAD 2014), CDPQ Infra - Tracé 2015-02-01,  
 AdresseQ2014  
 AdresseQ2014  
 AdresseQ2014  
 AdresseQ2014

21 mars 2016



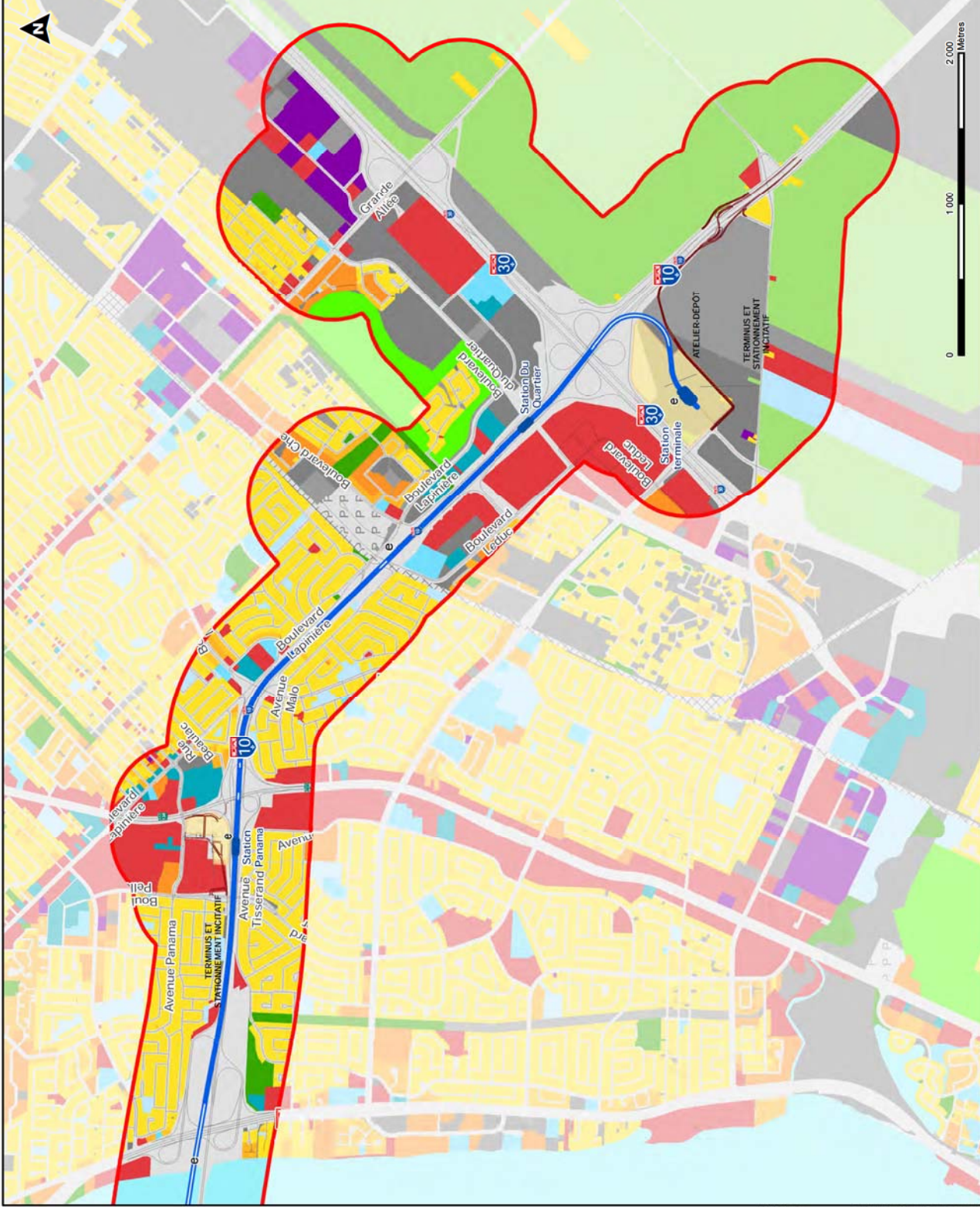
- Légende**
- Tracé
    - Aérien
    - Au sol
    - Souterrain (tranchée couverte)
    - Souterrain (roc)
    - Station
  - Poste de redressement
  - Structure auxiliaire
  - Stationnement incitatif et atelier-dépôt
  - Nouvelle voie routière d'accès
  - Aire d'étude élargie
  - Utilisation du sol
    - Résidentielle
    - Résidence ou condo de 1 logement
    - Résidence ou condo de 2 à 4 logements
    - Résidence ou condo de 5 à 24 logements
    - Résidence ou condo de 25 logements et plus
    - Commerciale
    - Bureau
    - Industrie
    - Institution économique
    - Institution non-économique
    - Parc ou espace vert
    - Utilité publique
    - Zone ferroviaire
    - Zone aéroportuaire
    - Stationnement
    - Rue ou ruelle
    - Agriculte
    - Terrain vacant
    - Hydrographie
    - Golf



CDPQ INFRA  
 PROJET TRANSPORT COLLECTIF A10

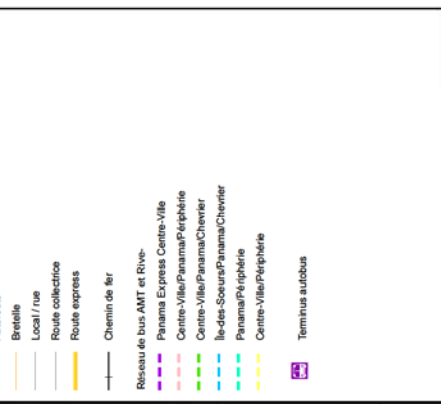
CARTE 11 B  
 UTILISATION DU SOL  
 RIVE-SUD

Préparé par : R. Michenera  
 Vérifié par : M. Duchonnet  
 CIMA  
 21 mars 2016



- ### Légende
- Tracé**
    - Aérien
    - Au sol
    - Souterrain (tranchée couverte)
    - Souterrain (roc)
    - Station
  - Points de renforcement**
  - Structure auxiliaire**
  - Stationnement inclinaisé et atelier-dépôt**
  - Nouvelle voie routière**
  - Aire d'étude élargie**

- Hierarchie routière**
  - Autoroute
  - Brevette
  - Local / rue
  - Route collective
  - Route express
  - Chemin de fer
- Réseau de bus AMT et Rivé**
  - Panama Express Centre-Ville
  - Centre-Ville/Panama/Périphérie
  - Centre-Ville/Panama/Chevier
  - Ile-des-Sœurs/Panama/Chevier
  - Panama/Périphérie
  - Centre-Ville/Périphérie
  - Terminus autobus

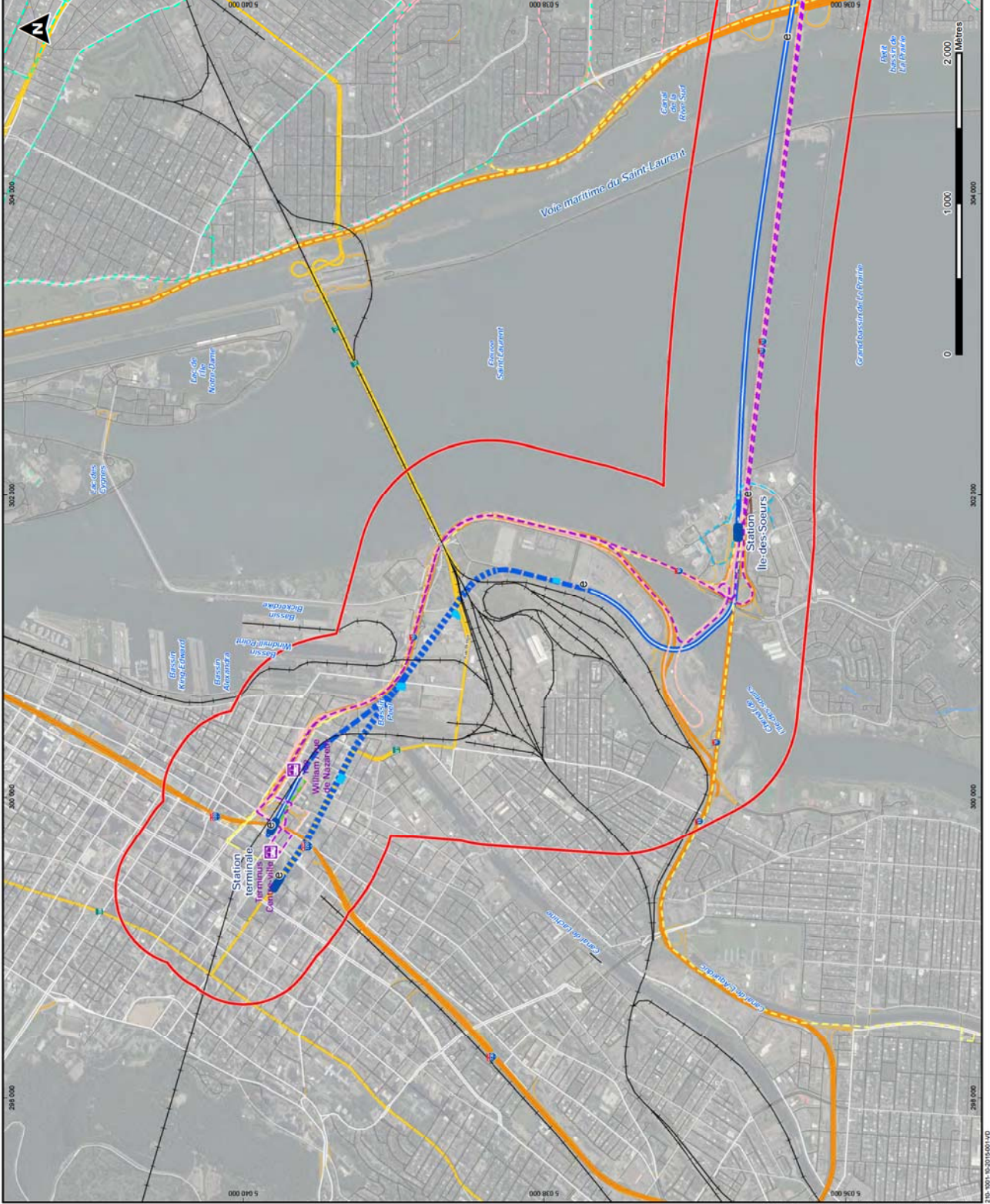


## CDPQ INFRA PROJET TRANSPORT COLLECTIF A10

### CARTE 12 A INFRASTRUCTURES DE TRANSPORT ET TRANSPORT EN COMMUN MONTREAL

Projet : 210-001-10  
 Titre : Carte 12 A - Infrastructures de transport et transport en commun  
 Échelle : 1:25 000  
 Préparé par : C. Duce, P. F. Lavoie, J. Gauthier, M. Gauthier  
 Vérifié par : M. Duchon, M. L. Gauthier  
 Date : 15 Mars 2016

Sources : Réseau routier national (Gouvernement du Québec), AMT, RTM, IDRO, MPO, CDPQ Infra, Trise 2015-05-01, Atlas de la Ville de Montréal, Atlas de la Région de Montréal, Atlas de la Région de la Capitale-Nationale, Atlas de la Région de la Gaspésie, Atlas de la Région de la Nouvelle-Écosse, Atlas de la Région de la Nouvelle-France, Atlas de la Région de la Nouvelle-Bretagne, Atlas de la Région de la Nouvelle-Écosse, Atlas de la Région de la Nouvelle-France, Atlas de la Région de la Nouvelle-Bretagne, Atlas de la Région de la Nouvelle-Écosse.



### Légende

**Tracé**

- Pointe de retournement
- Structure auxiliaire
- Stationnement inclaif et atelier-dépôt
- Nouvelle voie routière

**Tracé**

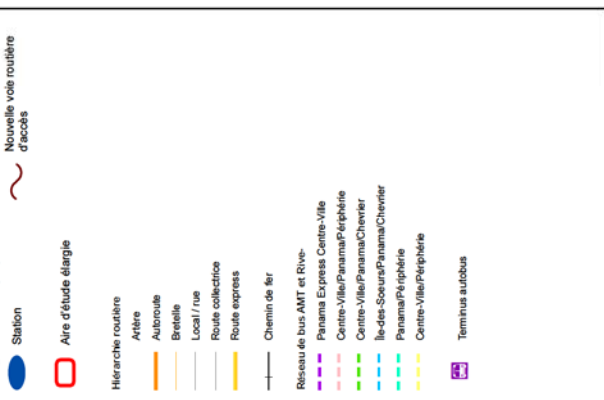
- Aérien
- Au sol
- Souterrain (tranchée couverte)
- Souterrain (roc)
- Station
- Aire d'étude élargie

**Hierarchie routière**

- Autoroute
- Brevette
- Local / rue
- Route collective
- Route express
- Chemin de fer

**Réseau de bus AMT et Rive-**

- Panama Express Centre-Ville
- Centre-Ville/Panama/Paréphérie
- Centre-Ville/Panama/Chevrier
- Ile-des-Sœurs/Panama/Chevrier
- Panama/Paréphérie
- Centre-Ville/Paréphérie
- Terminus autobus



**CDPQ INFRA**

**PROJET TRANSPORT COLLECTIF A10**

**CARTE 12 B**

**INFRASTRUCTURES DE TRANSPORT ET**

**TRANSPORT EN COMMUN**

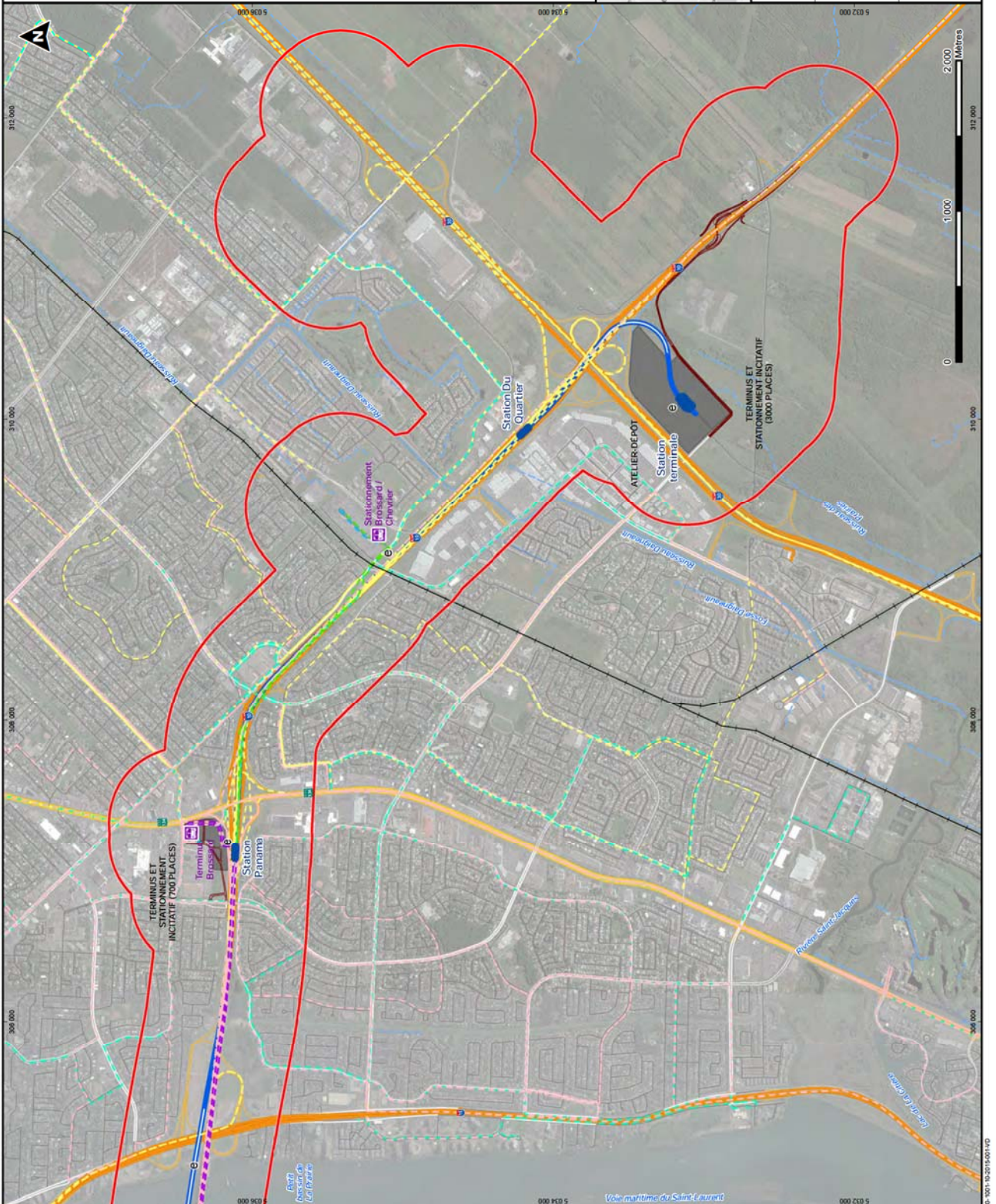
**RIVE-SUD**

Préparé par : C. Duce, Ing. P. F. /  
 Révisé par : M. D. /  
 Échelle : 1:25 000

Projet : 210-001-10  
 AMT, RTM, BDTQ, CDPQ Infra - Tracé 2016-02-01  
 15 février 2016

**CIMA**

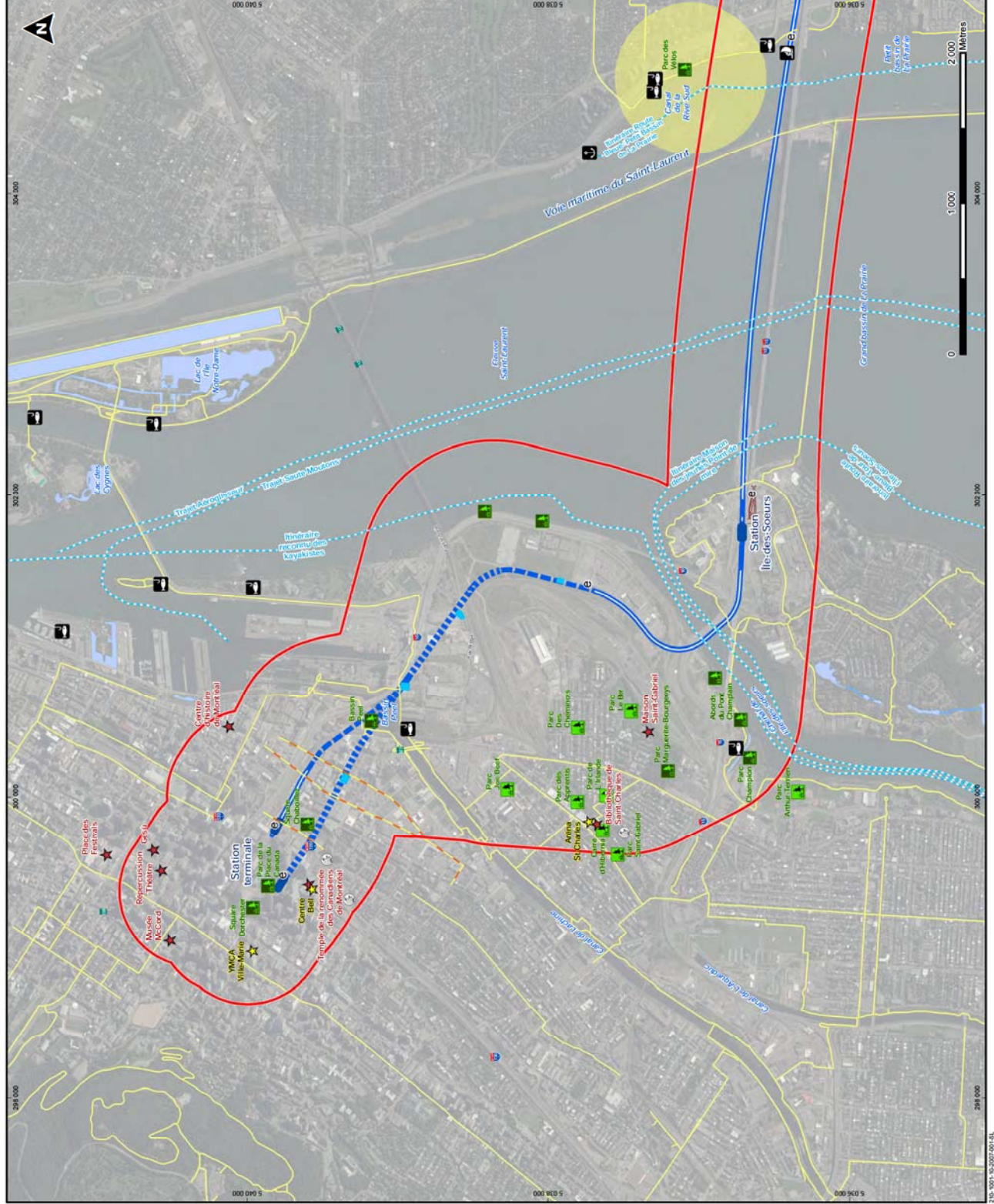
Source : Réseau routier national (Gouvernement du Canada),  
 AMT, RTM, BDTQ, CDPQ Infra - Tracé 2016-02-01  
 15 février 2016












### Légende

<b>Tracé</b>	Aérien	Au sol	Souterrain (tranchée couverte)	Souterrain (roc)	Station	Aire d'étude élargie
Poste de redressement	Structure auxiliaire	Stationnement inclinaisé et atelier-dépôt	Nouvelle voie roulière d'accès	Jardin communautaire	Réseau cyclable existant	Réseau cyclable projeté
Parc avec installations récréatives	Parc loisirs	Complexe sportif	Site culturel	Marina	Rampe d'accès à l'eau	Site de planche à voile
Site de pêche	Cours d'eau	Cours d'eau intermittent	Zone de chasse	Pôle récréatif	Pôle culturel et de divertissement	Etendue d'eau



### CDPQ INFRA

### PROJET TRANSPORT COLLECTIF A10

### CARTE 14 A

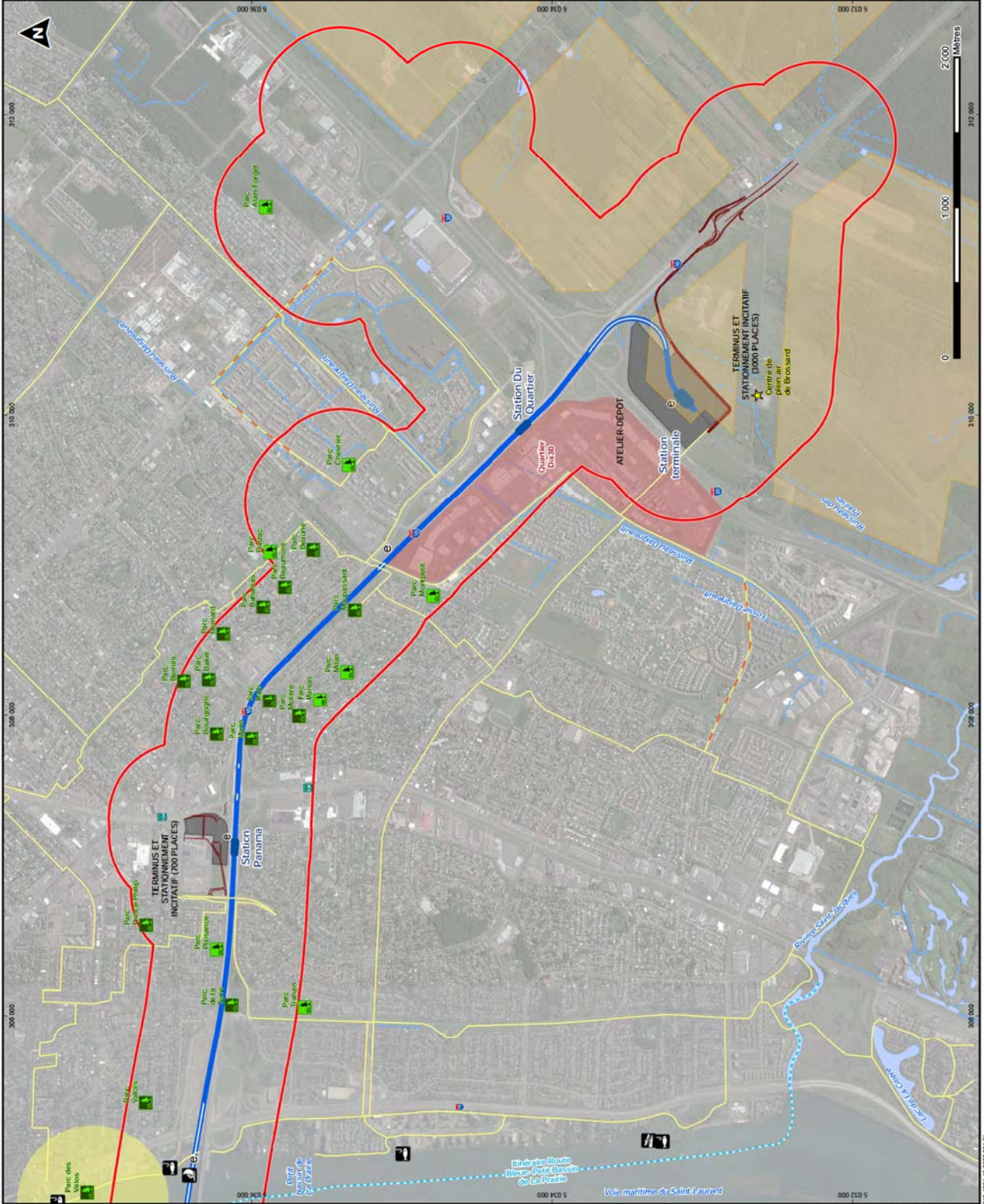
### ACTIVITES RECREOTOURISTIQUES

### MONTREAL

Préparé par : C. DUC, P. F. /  
 Révisé par : M. MOIS /  
 Vérifié par : M. DUBOIS, M. S. /  
 Échelle : 1:25 000

Source : Ville de Montréal - Données OpenStreetMap 2014, Ville de Brossard - 2014, Agglomération de Longueuil 2014, Gouvernement du Québec - 2014, BRTD 2008, CIMVA, GÉSSAU 2011, Geovis 2013 (à la volée), CDPQ Infra - Tracé 2016-05-01, Cours Cam - Juin 2011, 4e arrondissement - Parc, Bibliothèque, Club, Parc, Terrain, etc.

Document : 2017\_01\_EI\_AdresseTechnique\_14\_A.mxd  
 Date : 16/05/2016 16:41



### Légende

<b>Tracé</b>	Aérien	Au sol	Souterrain (tranchée couverte)	Souterrain (roc)	Station	Aire d'étude élargie
Poste de redressement	Structure auxiliaire	Stationnement incitatif et atelier-dépôt	Nouvelle voie roulère d'accès	Jardin communautaire	Réseau cyclable existant	Réseau cyclable projeté
Parc avec installations récréatives	Parc loisirs	Complexe sportif	Site culturel	Marina	Rampe d'accès à l'eau	Pôle récréatif
Pôle culturel et de divertissement	Etendue d'eau	Cours d'eau intermittent				

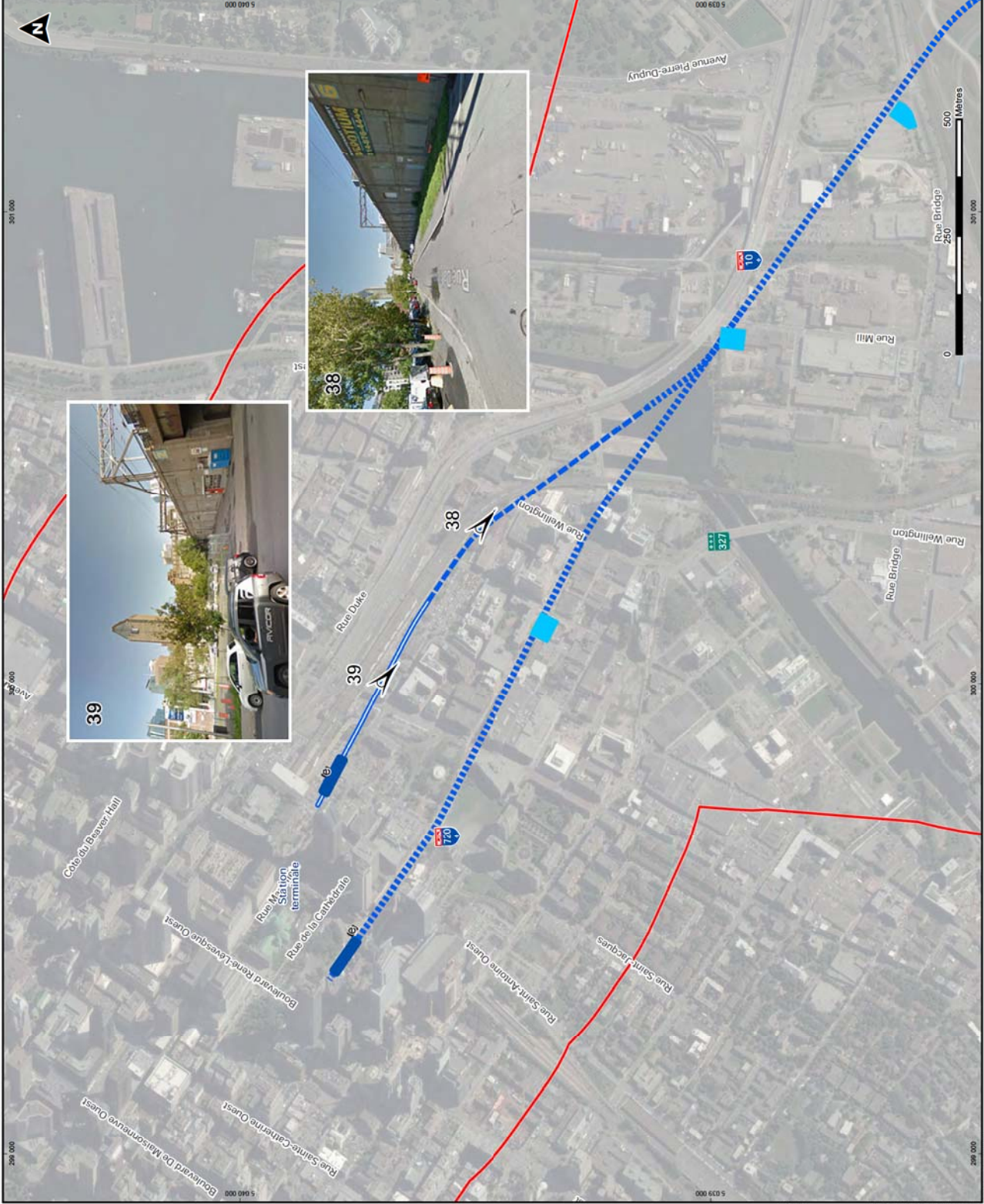
**CDPQ INFRA**  
**PROJET TRANSPORT COLLECTIF A10**

**CARTE 14 B**  
**ACTIVITES RÉCRÉATIVES**  
**RIVE-SUD**

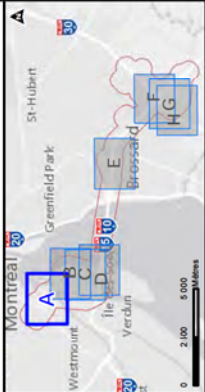
Préparé par : C. Duce, Ing. P. F. Gauthier, Ing. P. Gauthier, Ing. P. Gauthier  
Échelle : 1:25 000  
Mars 2014

Sources : Ville de Montréal - Données OpenStreetMap 2014, Ville de Brossard 2014, Agglomération de Longueuil 2014, Gouvernement du Québec - BDDTO 2008, CIMVA - GÉOBASEAU 2013, Carrefour 2013 (à la 6e), CDPQ Infra - Tracé 2016-05-01 (zone Cam - 14e à 18e), 4e - 10e (MONTREAL), 11e - 13e (BROSSARD), 14e - 18e (LONGUEUIL)

Document : 2017\_01\_11\_AdresseRecreationA10\_7F.mxd  
2016-05-01 16:20:00 (GMT-04:00)



- Légende**
- Tracé
    - Aérien
    - Au sol
    - - - Souterrain (tranchée couverte)
    - - - Souterrain (roc)
  - Station
  - Poste de redressement
  - Structure auxiliaire
  - Stationnement incitatif et atelier-dépot
  - Nouvelle voie routière d'accès
  - Aire d'étude élargie
  - Vue



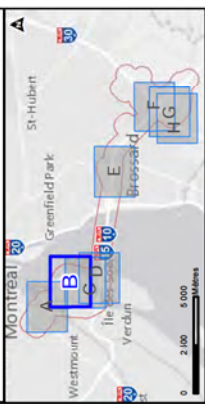
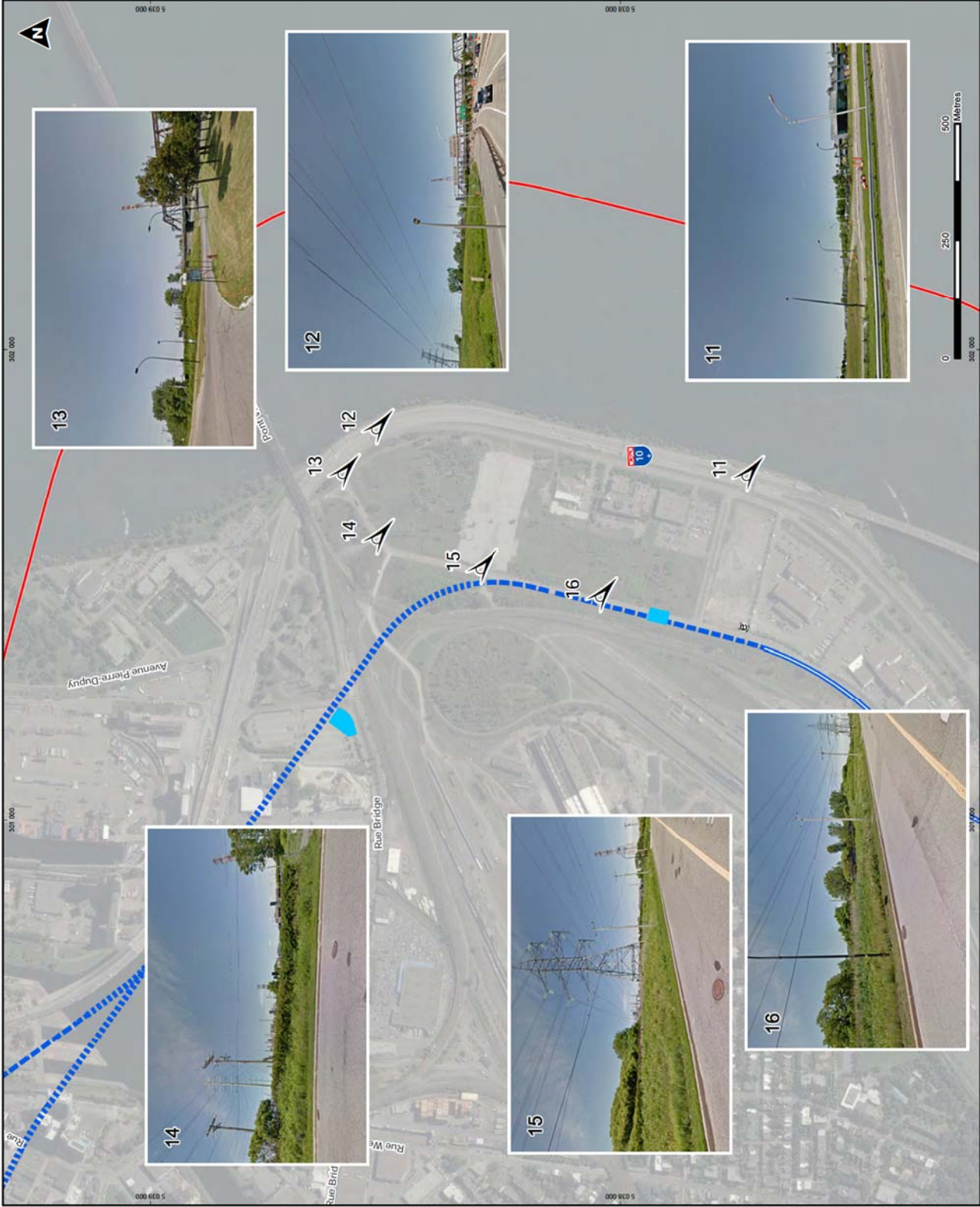
**CDPQ INFRA**  
**PROJET TRANSPORT COLLECTIF A10**

**CARTE 15 A**  
**VUES ET PAYSAGES EXISTANTS**

Projet par : R. Molinari, ing.  
 Vérifié par : M. Desrosiers, ing. M.Sc. Eng.  
 Échelle : 1:8 000

Source : Google Images, Atlas 2016, Étude Phase 2013, Atlas 2014, CDPQ Infra - Travaux 2016-2021, Atlas 2015 et des Contrats de Ligne, Réseau, 2014, Eau, Climat, HÉRE, 15 (FV) 2016

- Légende**
- Tracé
  - Aérien
  - Au sol
  - Souterrain (tranchée couverte)
  - Souterrain (roc)
  - Station
  - Poste de redressement
  - Structure auxiliaire
  - Stationnement incitatif et atelier-dépot
  - Nouvelle voie routière d'accès
  - Aire d'étude élargie
  - Vue



**CDPQ INFRA**  
**PROJET TRANSPORT COLLECTIF A10**

**CARTE 15 B**  
**VUES ET PAYSAGES EXISTANTS**

Préparé par : R. Molinaro, ing.  
 Vérifié par : M. Ducharme, ing. M.Sc. Eng.  
 Échelle : 1:8 000

Sources : Google Images, archives 2016, Étude Phase 103,  
 Aéroport 2014, CDPQ Infra - Travaux 2016-02-01, Site 1515  
 et les données de Light Urban Reference 2014, Eau, Climat, HÉRE, 15 févr. 2016

### Légende

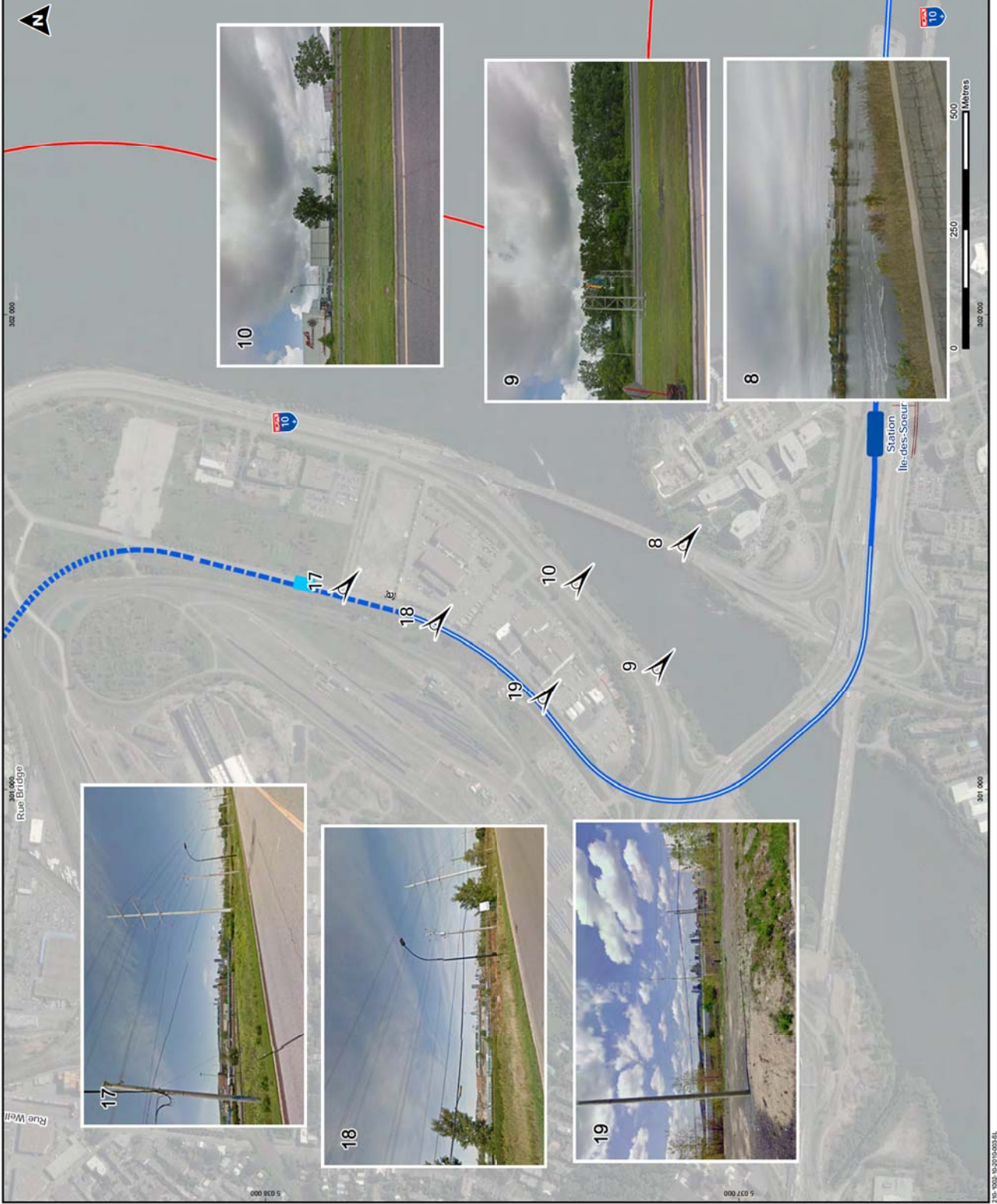
- Tracé
- Aérien
- Au sol
- Souterrain (tranchée couverte)
- Souterrain (roc)
- Station
- Poste de redressement
- Structure auxiliaire
- Stationnement incitatif et atelier-dépôt
- Nouvelle voie routière d'accès
- Alie d'étude élargie
- Vue



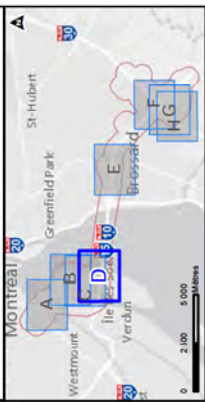
**CDPQ INFRA**  
**PROJET TRANSPORT COLLECTIF A10**

**CARTE 15 C**  
**VUES ET PAYSAGES EXISTANTS**

Projet : 2101002-10  
 Client : CDPQ Infra - M0313  
 Echelle : 1:8 000  
 Sources : Google Images, Atlas 2016-2021, Atlas 2015 et des Contrats de Ligne, Révision 2014, Eau, Climat, HERS, 15 Avril 2016



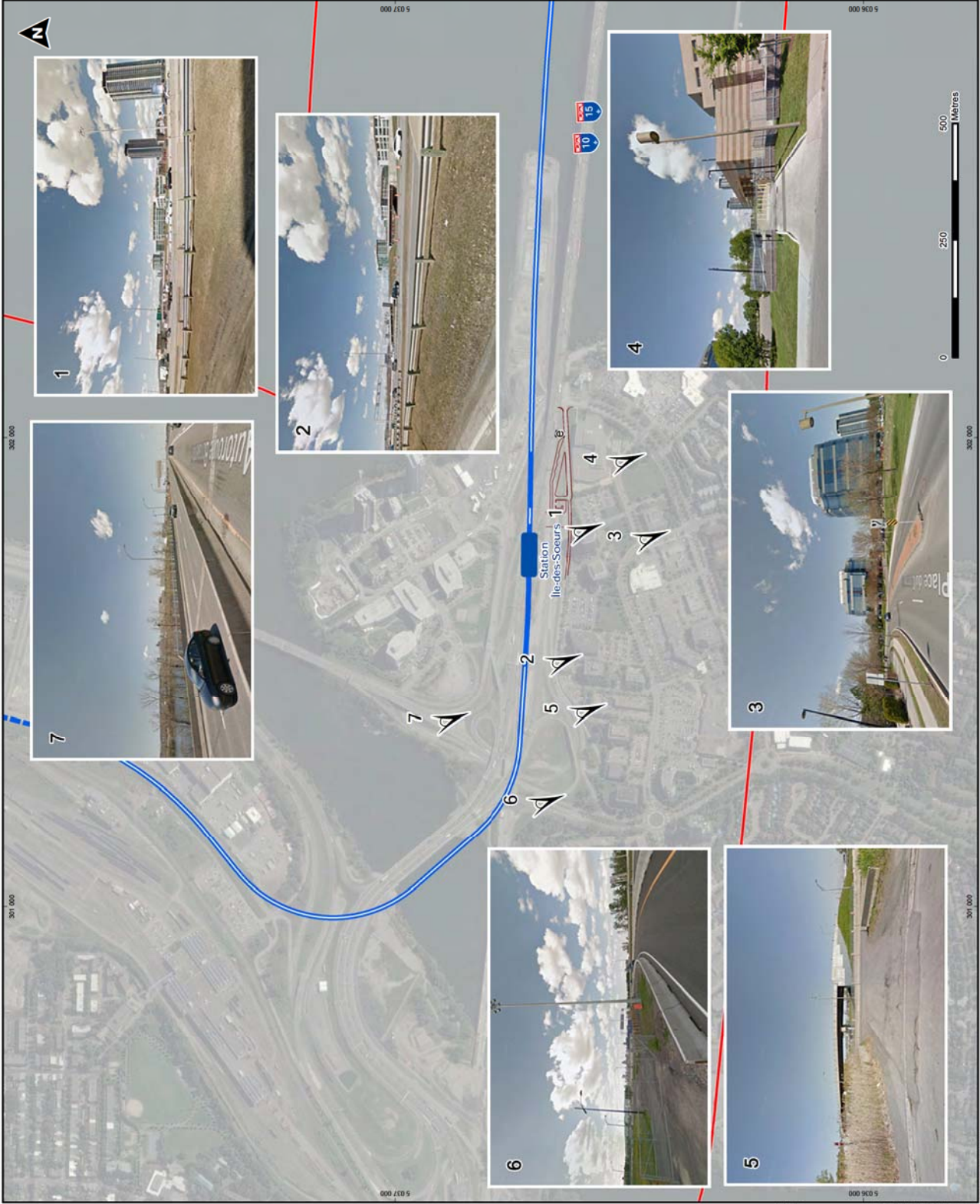
- Légende**
- Tracé
  - Aérien
  - Au sol
  - Souterrain (tranchée couverte)
  - Souterrain (roc)
  - Station
  - Poste de redressement
  - Structure auxiliaire
  - Stationnement incitatif et atelier-dépôt
  - Nouvelle voie roulière d'accès
  - Aire d'étude élargie
  - Vue



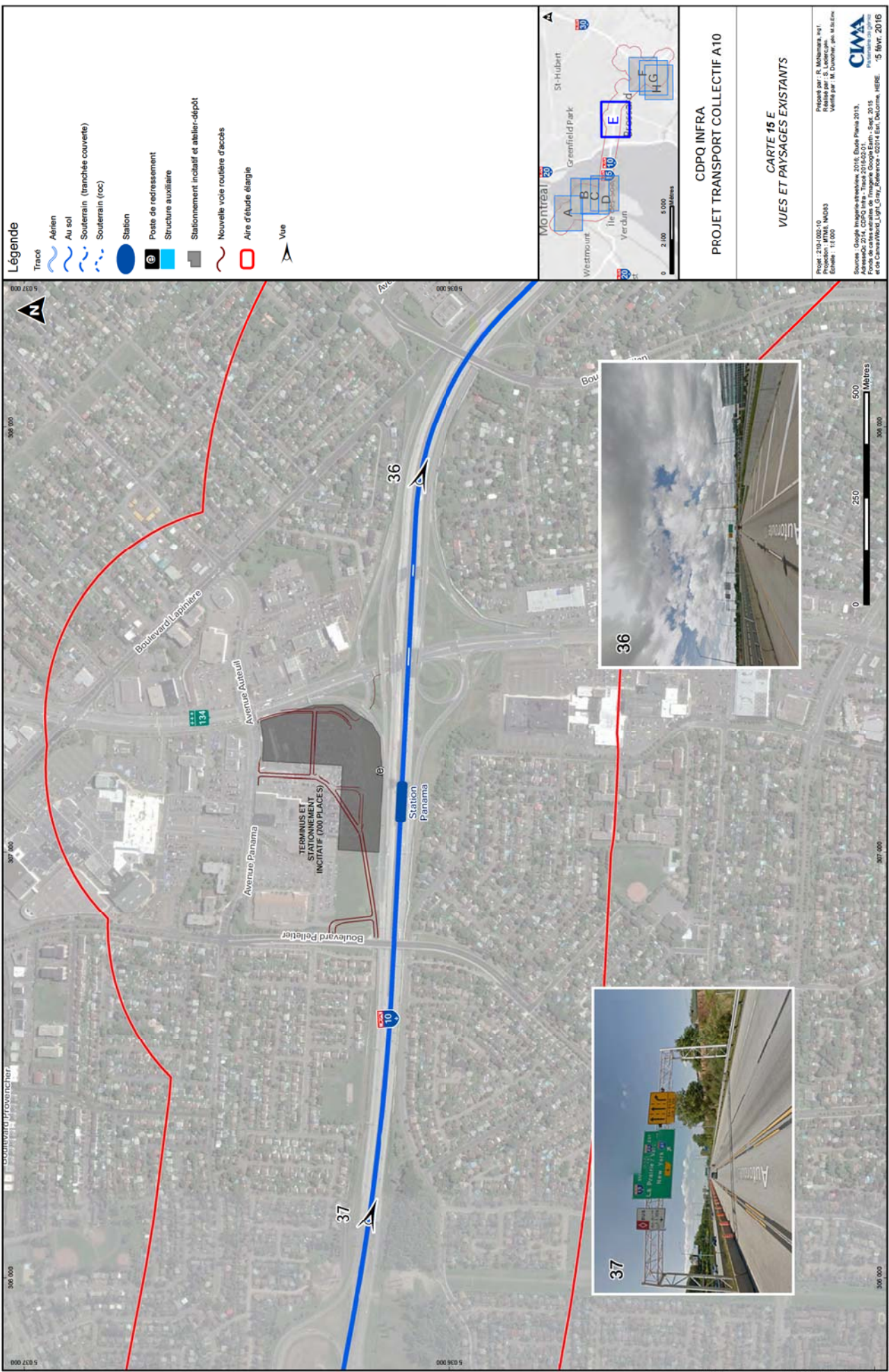
CDPQ INFRA  
PROJET TRANSPORT COLLECTIF A10

CARTE 15 D  
VUES ET PAYSAGES EXISTANTS

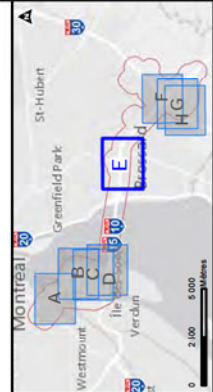
Projet : 2101002-10  
Projet : 1001002-10  
Échelle : 1:8 000  
Préparé par : R. Molinari, ing.  
M. Gauthier, ing.  
Vérifié par : M. Desrosiers, ing. M.Sc. Eng.  
Sources : Google Images, septembre 2016; Étude Phase 2013, Aéroport 2014, CDPQ Infra - Travaux 2016-2021, Site 1515 et des Concessions Light Rail, Réseau de 2014, Eau, Climat, HÉRIE - 15 (FV) 2016







- Légende**
- Tracé
    - Aérien
    - Au sol
    - Souterrain (tranchée couverte)
    - Souterrain (roc)
  - Station
  - Poste de redressement
  - Structure auxiliaire
  - Stationnement incitatif et atelier-dépot
  - Nouvelle voie routière d'accès
  - Aire d'étude élargie
  - Vue



**CDPQ INFRA**  
**PROJET TRANSPORT COLLECTIF A10**

**CARTE 15 E**  
**VUES ET PAYSAGES EXISTANTS**

Projet : 2101002-10  
 Révisé par : M. Desjardins  
 Vérifié par : M. Desjardins, G. M. L. L. L.  
 Échelle : 1:8 000

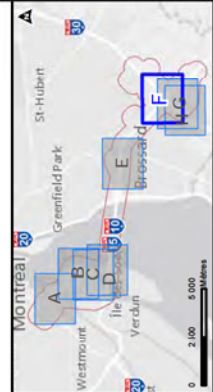
Sources : Google Imagerie satellite 2016, Étude Phase 2013, Aéroport 2014, CDPQ Infra - Travaux 2016-2021, Site 15 E et des Concessions Light Rail, Référence 2014, Eau, Climat, HEBE, 15 (FV) 2016

**CIMA**  
 CONSULTING  
 15 (FV) 2016





- Légende**
- Tracé
  - Aérien
  - Au sol
  - Souterrain (tranchée couverte)
  - Souterrain (roc)
  - Station
  - Poste de redressement
  - Structure auxiliaire
  - Stationnement incitatif et atelier-dépot
  - Nouvelle voie roulière d'accès
  - Aire d'étude élargie
  - Vue



CDPQ INFRA  
 PROJET TRANSPORT COLLECTIF A10

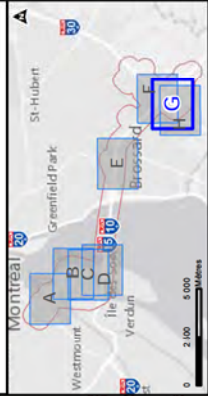
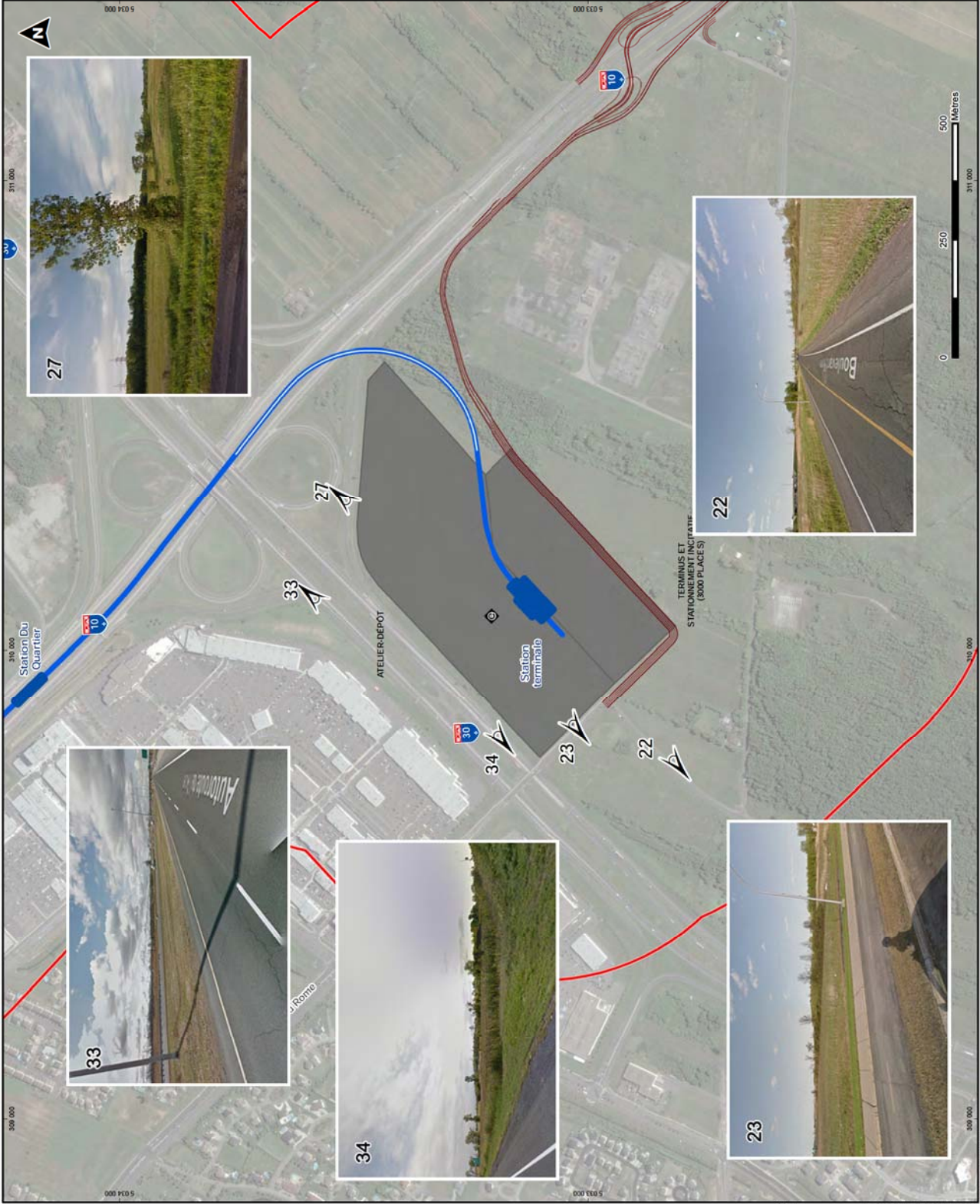
CARTE 15 F  
 VUES ET PAYSAGES EXISTANTS

Projet : 2101002-10  
 Révisé par : M. Gauthier  
 Vérifié par : M. Ducharme, ing. M.Sc. Eng.  
 Échelle : 1:8 000

Sources : Google Images, archives 2016, Étude Phase 1013, Avenas/2014, CDPQ Infra - Travaux 2016-02-21, Site 1515 et des Concessions Light Rail, Référence 2014, Eau, Climat, HERE, 15 Fév. 2016

**CIMA**  
 CONSULTING  
 INC.

- Légende**
- Tracé
  - Aérien
  - Au sol
  - Souterrain (tranchée couverte)
  - Souterrain (roc)
  - Station
  - Poste de redressement
  - Structure auxiliaire
  - Stationnement incitatif et atelier-dépôt
  - Nouvelle voie routière d'accès
  - Aire d'étude élargie
  - Vue

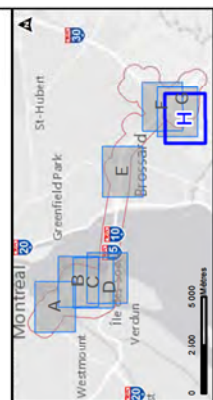


**CDPQ INFRA**  
**PROJET TRANSPORT COLLECTIF A10**

**CARTE 15 G**  
**VUES ET PAYSAGES EXISTANTS**

Projet par : R. Molinari, ing.  
 Vérifié par : M. Ducharme, ing. M.Sc. Eng.  
 CIMA  
 Sources : Google Images, archives 2016, Étude Phase 2013,  
 Adresse 2014, CDPQ Infra - Travaux 2016-02-21, Site 15 G  
 et les données de Light Urban Reference 2014, Eau, Climat, HERE, 15 févr. 2016

- Légende**
- Tracé
  - Aérien
  - Au sol
  - Souterrain (tranchée couverte)
  - Souterrain (roc)
  - Station
  - Poste de redressement
  - Structure auxiliaire
  - Stationnement incitatif et atelier-dépot
  - Nouvelle voie roulière d'accès
  - Aire d'étude élargie
  - Vue



CDPQ INFRA  
 PROJET TRANSPORT COLLECTIF A10

CARTE 15 H  
 VUES ET PAYSAGES EXISTANTS

Projet : 2101002-10  
 Montréal - M0313  
 Échelle : 1:8 000  
 Préparé par : R. Molinari, ing.  
 Vérifié par : M. Ducharme, ing. M.Sc. Eng.  
 Sources : Google Images, Atlas Vieilles Cartes 2016, Étude Phase 2013,  
 Adresse 2014, CDPQ Infra - Travaux 2016-2021, Site 1515  
 et des Contrats de Ligne d'Énergie, Réseau 2014, Eau, Climat, HÉRE, 15 Fév. 2016  
**CIMA**  
 CONSULTING INFRASTRUCTURE



### Légende

**Tracé**

- Aérien
- Au sol
- Souterrain (tranchée couverte)
- Souterrain (roc)

**Station**

- Poste de redressement
- Structure auxiliaire
- Stationnement incitatif et atelier-dépôt

**Nouvelle voie routière d'éco-cis**

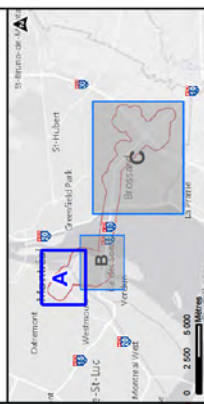
**Aire d'étude**

**Immeuble patrimonial**

- Protection fédérale
- Protection provinciale
- Protection municipale
- Protection non-spécifiée

**Arondissement historique ou naturel**

- Secteur de valeur exceptionnelle
- Grande propriété à caractère institutionnel
- Secteur de valeur intéressante
- Ensemble urbain d'intérêt



**CDPQ INFRA**  
**PROJET TRANSPORT COLLECTIF A10**

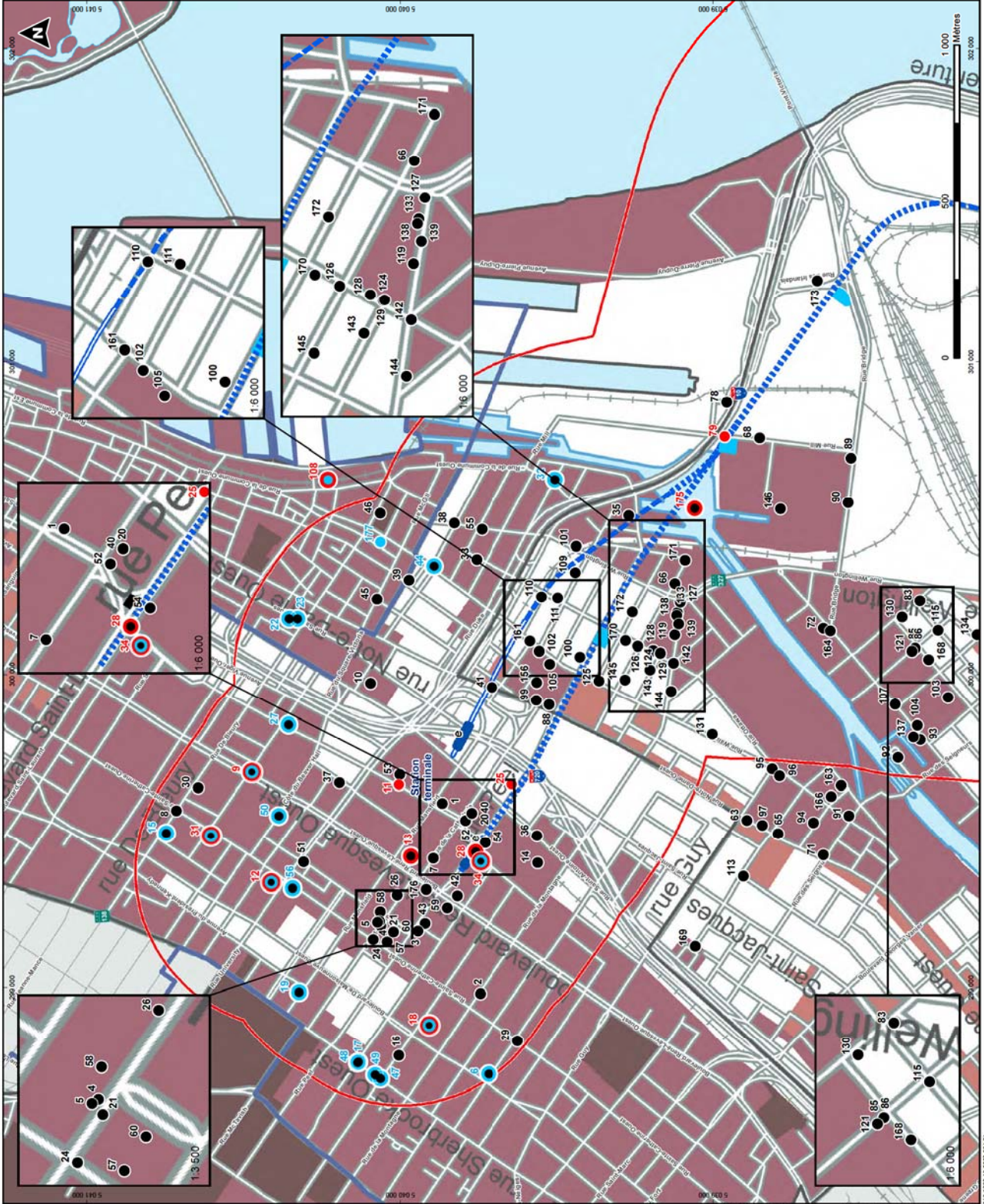
**CARTE 16 A**  
**PATRIMOINE BÂTI**  
**MONTREAL - CENTRE-VILLE**

Préparé par: R. McNamee, ing.  
 Rédigé par: R. McNamee  
 Vérifié par: M. Duchesneau, M.Sc.Eng.

Projet: 210-002-10  
 Échelle: 1:2 000

Source: GENMAB, Étude Pré-leté 2008, CIMAA - Étude  
 Approuvé 2012, Grand Régime de Patrimoine Bâti de  
 CDPQ Montréal, 2014, Agence de l'urbanisme de Montréal, 2014.  
 Date de mise à jour: 15 février 2016

210-002-10-00000101





**Légende**

**Tracé**

- Aérien
- Au sol
- Souterrain (tranchée couverte)
- Souterrain (roc)

**Station**

- Station terminale
- Poste de redressement
- Structure auxiliaire
- Stationnement incitatif et atelier-dépôt

**Nouvelle voie routière d'évacués**

- Aire d'étude

**Immeuble patrimonial**

- Protection fédérale
- Protection provinciale
- Protection municipale
- Protection non-spécifiée

**CDPQ INFRA**

**PROJET TRANSPORT COLLECTIF A10**

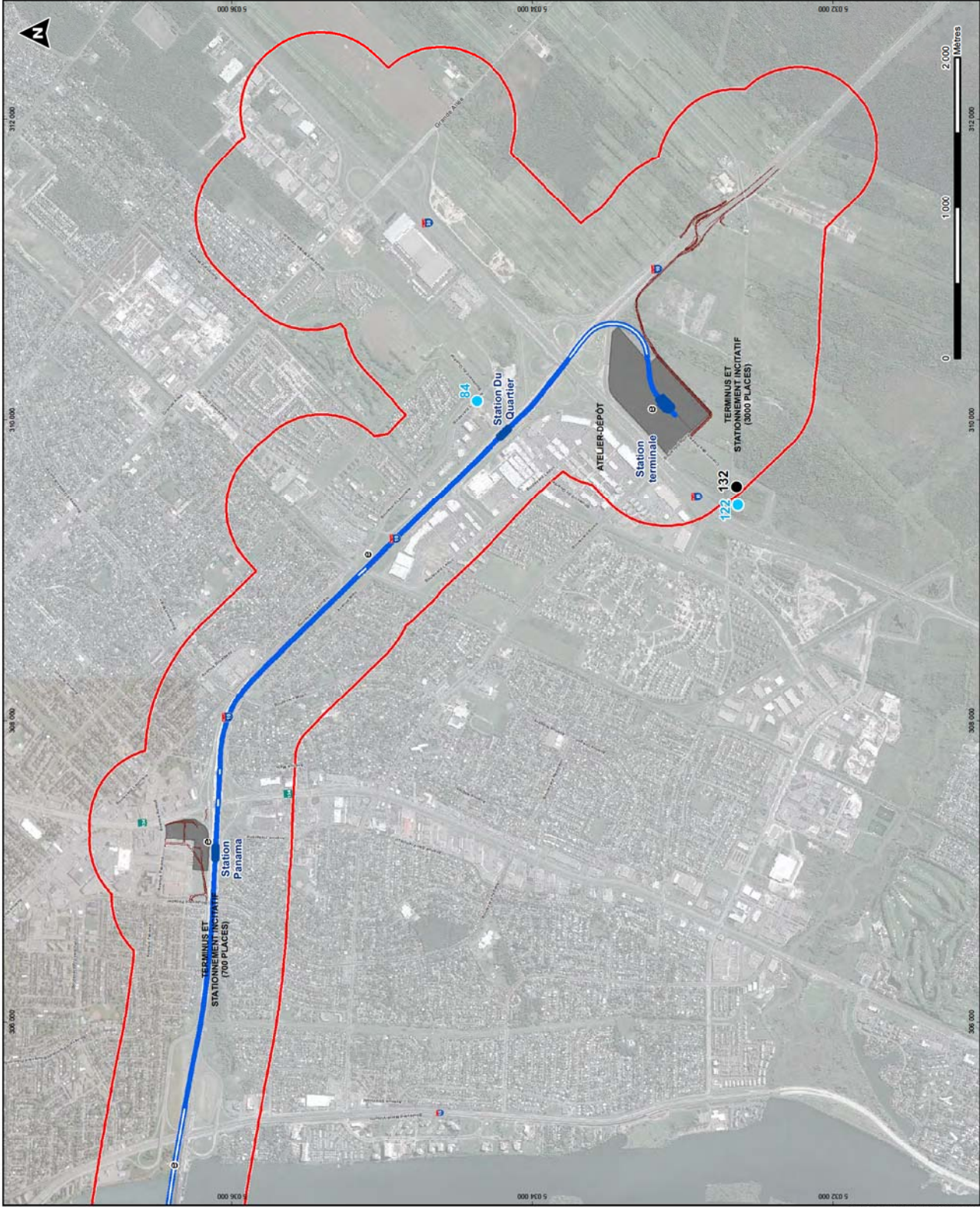
**CARTE 17 C**

**PATRIMOINE BÂTI**

**RIVE-SUD**

Projet: 210-002-10  
 Dessiné par: F. Mahérou, I. Lavoie  
 Vérifié par: M. Duchesneau, M. St-Onge  
 Échelle: 1:25 000

Sources: GEMMAE - Étude Préliminaire 2009, CIMA - Étude Anté-projet, 2012  
 Agglomération de Longueuil 2014 CDPQ Infra - Tracé 2016-02-01  
 et de la zone d'étude L'Aménagement des Services de Transport Collectif A10, Québec, HÉBER - 15 Fév. 2016



210-002-10-2008-03-01

Document: 2009\_03\_EPR\_Patrimoine\_B15\_Fr.indd

**Légende**

**Tracé**

- Aléatoire
- Au sol
- Souterrain (tranchée couverte)
- Souterrain (roc)
- Station
- Poste de re dressement
- Structure auxiliaire
- Stationnement incitatif et aèrier-dépôt
- Nouvelle voie routière d'accès
- Aire d'étude

**Immeuble patrimonial**

- Protection fédérale
- Protection provinciale
- Protection municipale
- Protection non-spécifiée

**Arondissement historique ou naturel**

- Secteur de valeur exceptionnelle
- Grande propriété à caractère insititucional
- Secteur de valeur intéressante
- Ensemble urbain d'intérêt

**PROJET TRANSPORT COLLECTIF A10**

**CDPQ INFRA**

**CARTE 17 A (1/2)**

**BÂTIMENTS PATRIMONIAUX**

**AIRE D'ÉTUDE RESTREINTE**

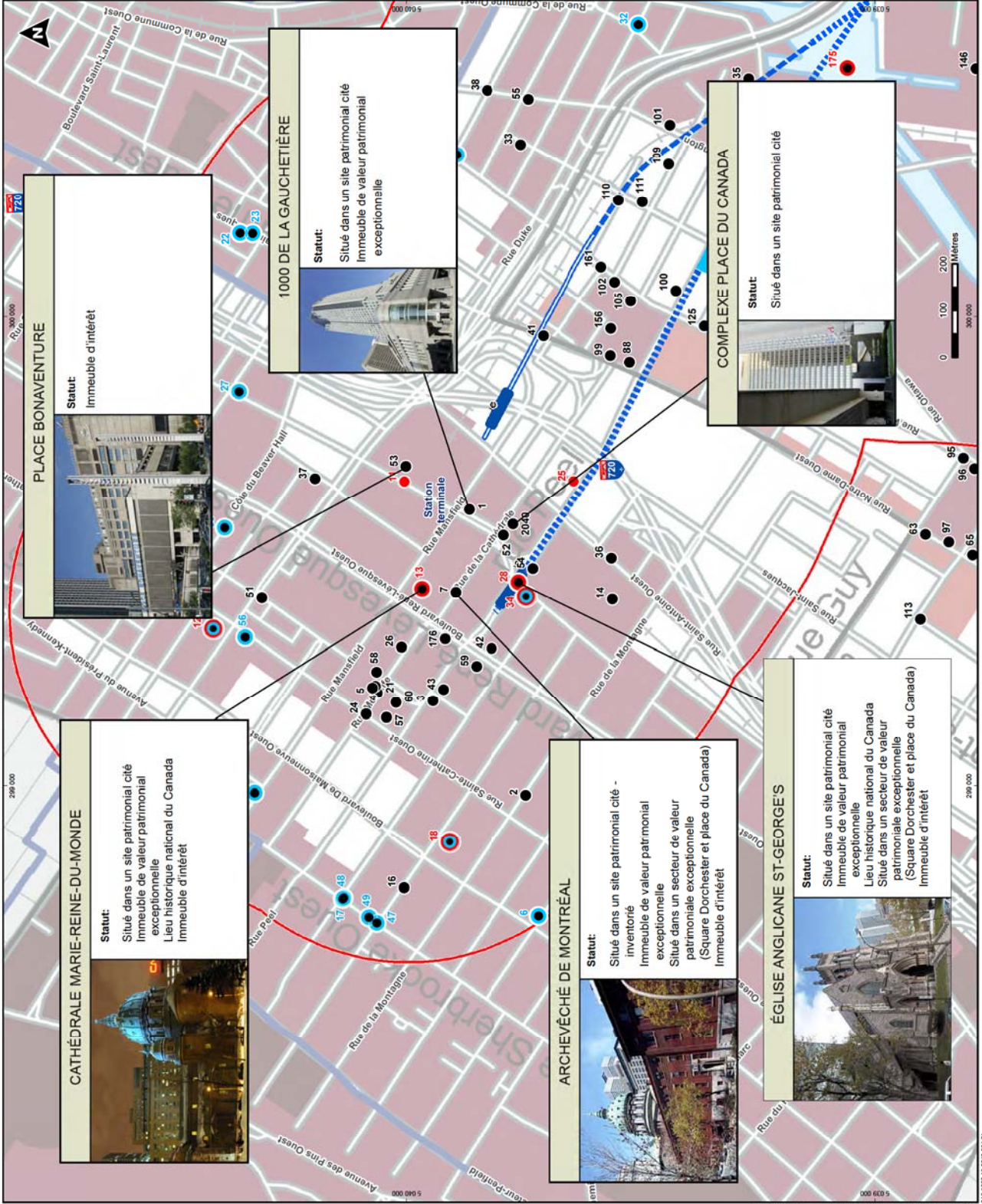
Projet : 210-002-10  
 Étude : 210-002-10-003  
 Échelle : 1:8 000

Préparé par : Ft. Mahana, ing.él.  
 Vérifié par : M. Doruché, ing.él.

Source : GENARIS - Étude Pré-leté 2008, CIMAA - Étude  
 Approuvée 2012, Grand Régime de Patrimoine Bât de  
 Montréal, 2014, Agence de Patrimoine Bât de Montréal  
 CDPQ Infra - 7, Agence de Patrimoine Bât de Montréal  
 Plan de zonage de la Ville de Montréal - Mars 2014  
 Plan de zonage de la Ville de Montréal - Mars 2014

**CIMA**

15 Févr. 2016





**Légende**

- Tracé**
- Aérien
  - Au sol
  - Souterrain (tranchée couverte)
  - Souterrain (troc)
  - Station
  - Poste de redressement
  - Structure auxiliaire
  - Stationnement indicatif et atelier-dépôt
  - Nouvelle voie routière décalée
  - Alie d'étude
- Immeuble patrimonial**
- Protection fédérale
  - Protection provinciale
  - Protection municipale
  - Protection non-spécifiée
- Arondissement historique ou naturel**
- Secteur de valeur exceptionnelle
  - Grande propriété à caractère insititutonel
  - Secteur de valeur intéressante
  - Ensemble urbain d'intérêt



**CDPQ INFRA  
PROJET TRANSPORT COLLECTIF A10**

**CARTE 17 A (22)  
BÂTIMENTS PATRIMONIAUX  
AIRE D'ÉTUDE RESTREINTE**

Projet : 210-0002-10  
 Étude : Bâtiments patrimoniaux A10  
 Échelle : 1:8 000

Préparé par : R. Mahana, ing.  
 Vérifié par : M. Doroshenko, M.Sc.Eng.

Source : GENMAB, Étude Pré-leté 2009, CIMA - Étude  
 Approbation 2012, Grand Régime du Patrimoine Bât de  
 CDPQ (Mars 2013), Agence 2014, 2015, 2016, 2017, 2018, 2019, 2020, 2021, 2022, 2023, 2024, 2025, 2026, 2027, 2028, 2029, 2030, 2031, 2032, 2033, 2034, 2035, 2036, 2037, 2038, 2039, 2040, 2041, 2042, 2043, 2044, 2045, 2046, 2047, 2048, 2049, 2050, 2051, 2052, 2053, 2054, 2055, 2056, 2057, 2058, 2059, 2060, 2061, 2062, 2063, 2064, 2065, 2066, 2067, 2068, 2069, 2070, 2071, 2072, 2073, 2074, 2075, 2076, 2077, 2078, 2079, 2080, 2081, 2082, 2083, 2084, 2085, 2086, 2087, 2088, 2089, 2090, 2091, 2092, 2093, 2094, 2095, 2096, 2097, 2098, 2099, 2100, 2101, 2102, 2103, 2104, 2105, 2106, 2107, 2108, 2109, 2110, 2111, 2112, 2113, 2114, 2115, 2116, 2117, 2118, 2119, 2120, 2121, 2122, 2123, 2124, 2125, 2126, 2127, 2128, 2129, 2130, 2131, 2132, 2133, 2134, 2135, 2136, 2137, 2138, 2139, 2140, 2141, 2142, 2143, 2144, 2145, 2146, 2147, 2148, 2149, 2150, 2151, 2152, 2153, 2154, 2155, 2156, 2157, 2158, 2159, 2160, 2161, 2162, 2163, 2164, 2165, 2166, 2167, 2168, 2169, 2170, 2171, 2172, 2173, 2174, 2175, 2176, 2177, 2178, 2179, 2180, 2181, 2182, 2183, 2184, 2185, 2186, 2187, 2188, 2189, 2190, 2191, 2192, 2193, 2194, 2195, 2196, 2197, 2198, 2199, 2200, 2201, 2202, 2203, 2204, 2205, 2206, 2207, 2208, 2209, 2210, 2211, 2212, 2213, 2214, 2215, 2216, 2217, 2218, 2219, 2220, 2221, 2222, 2223, 2224, 2225, 2226, 2227, 2228, 2229, 2230, 2231, 2232, 2233, 2234, 2235, 2236, 2237, 2238, 2239, 2240, 2241, 2242, 2243, 2244, 2245, 2246, 2247, 2248, 2249, 2250, 2251, 2252, 2253, 2254, 2255, 2256, 2257, 2258, 2259, 2260, 2261, 2262, 2263, 2264, 2265, 2266, 2267, 2268, 2269, 2270, 2271, 2272, 2273, 2274, 2275, 2276, 2277, 2278, 2279, 2280, 2281, 2282, 2283, 2284, 2285, 2286, 2287, 2288, 2289, 2290, 2291, 2292, 2293, 2294, 2295, 2296, 2297, 2298, 2299, 2300, 2301, 2302, 2303, 2304, 2305, 2306, 2307, 2308, 2309, 2310, 2311, 2312, 2313, 2314, 2315, 2316, 2317, 2318, 2319, 2320, 2321, 2322, 2323, 2324, 2325, 2326, 2327, 2328, 2329, 2330, 2331, 2332, 2333, 2334, 2335, 2336, 2337, 2338, 2339, 2340, 2341, 2342, 2343, 2344, 2345, 2346, 2347, 2348, 2349, 2350, 2351, 2352, 2353, 2354, 2355, 2356, 2357, 2358, 2359, 2360, 2361, 2362, 2363, 2364, 2365, 2366, 2367, 2368, 2369, 2370, 2371, 2372, 2373, 2374, 2375, 2376, 2377, 2378, 2379, 2380, 2381, 2382, 2383, 2384, 2385, 2386, 2387, 2388, 2389, 2390, 2391, 2392, 2393, 2394, 2395, 2396, 2397, 2398, 2399, 2400, 2401, 2402, 2403, 2404, 2405, 2406, 2407, 2408, 2409, 2410, 2411, 2412, 2413, 2414, 2415, 2416, 2417, 2418, 2419, 2420, 2421, 2422, 2423, 2424, 2425, 2426, 2427, 2428, 2429, 2430, 2431, 2432, 2433, 2434, 2435, 2436, 2437, 2438, 2439, 2440, 2441, 2442, 2443, 2444, 2445, 2446, 2447, 2448, 2449, 2450, 2451, 2452, 2453, 2454, 2455, 2456, 2457, 2458, 2459, 2460, 2461, 2462, 2463, 2464, 2465, 2466, 2467, 2468, 2469, 2470, 2471, 2472, 2473, 2474, 2475, 2476, 2477, 2478, 2479, 2480, 2481, 2482, 2483, 2484, 2485, 2486, 2487, 2488, 2489, 2490, 2491, 2492, 2493, 2494, 2495, 2496, 2497, 2498, 2499, 2500, 2501, 2502, 2503, 2504, 2505, 2506, 2507, 2508, 2509, 2510, 2511, 2512, 2513, 2514, 2515, 2516, 2517, 2518, 2519, 2520, 2521, 2522, 2523, 2524, 2525, 2526, 2527, 2528, 2529, 2530, 2531, 2532, 2533, 2534, 2535, 2536, 2537, 2538, 2539, 2540, 2541, 2542, 2543, 2544, 2545, 2546, 2547, 2548, 2549, 2550, 2551, 2552, 2553, 2554, 2555, 2556, 2557, 2558, 2559, 2560, 2561, 2562, 2563, 2564, 2565, 2566, 2567, 2568, 2569, 2570, 2571, 2572, 2573, 2574, 2575, 2576, 2577, 2578, 2579, 2580, 2581, 2582, 2583, 2584, 2585, 2586, 2587, 2588, 2589, 2590, 2591, 2592, 2593, 2594, 2595, 2596, 2597, 2598, 2599, 2600, 2601, 2602, 2603, 2604, 2605, 2606, 2607, 2608, 2609, 2610, 2611, 2612, 2613, 2614, 2615, 2616, 2617, 2618, 2619, 2620, 2621, 2622, 2623, 2624, 2625, 2626, 2627, 2628, 2629, 2630, 2631, 2632, 2633, 2634, 2635, 2636, 2637, 2638, 2639, 2640, 2641, 2642, 2643, 2644, 2645, 2646, 2647, 2648, 2649, 2650, 2651, 2652, 2653, 2654, 2655, 2656, 2657, 2658, 2659, 2660, 2661, 2662, 2663, 2664, 2665, 2666, 2667, 2668, 2669, 2670, 2671, 2672, 2673, 2674, 2675, 2676, 2677, 2678, 2679, 2680, 2681, 2682, 2683, 2684, 2685, 2686, 2687, 2688, 2689, 2690, 2691, 2692, 2693, 2694, 2695, 2696, 2697, 2698, 2699, 2700, 2701, 2702, 2703, 2704, 2705, 2706, 2707, 2708, 2709, 2710, 2711, 2712, 2713, 2714, 2715, 2716, 2717, 2718, 2719, 2720, 2721, 2722, 2723, 2724, 2725, 2726, 2727, 2728, 2729, 2730, 2731, 2732, 2733, 2734, 2735, 2736, 2737, 2738, 2739, 2740, 2741, 2742, 2743, 2744, 2745, 2746, 2747, 2748, 2749, 2750, 2751, 2752, 2753, 2754, 2755, 2756, 2757, 2758, 2759, 2760, 2761, 2762, 2763, 2764, 2765, 2766, 2767, 2768, 2769, 2770, 2771, 2772, 2773, 2774, 2775, 2776, 2777, 2778, 2779, 2780, 2781, 2782, 2783, 2784, 2785, 2786, 2787, 2788, 2789, 2790, 2791, 2792, 2793, 2794, 2795, 2796, 2797, 2798, 2799, 2800, 2801, 2802, 2803, 2804, 2805, 2806, 2807, 2808, 2809, 2810, 2811, 2812, 2813, 2814, 2815, 2816, 2817, 2818, 2819, 2820, 2821, 2822, 2823, 2824, 2825, 2826, 2827, 2828, 2829, 2830, 2831, 2832, 2833, 2834, 2835, 2836, 2837, 2838, 2839, 2840, 2841, 2842, 2843, 2844, 2845, 2846, 2847, 2848, 2849, 2850, 2851, 2852, 2853, 2854, 2855, 2856, 2857, 2858, 2859, 2860, 2861, 2862, 2863, 2864, 2865, 2866, 2867, 2868, 2869, 2870, 2871, 2872, 2873, 2874, 2875, 2876, 2877, 2878, 2879, 2880, 2881, 2882, 2883, 2884, 2885, 2886, 2887, 2888, 2889, 2890, 2891, 2892, 2893, 2894, 2895, 2896, 2897, 2898, 2899, 2900, 2901, 2902, 2903, 2904, 2905, 2906, 2907, 2908, 2909, 2910, 2911, 2912, 2913, 2914, 2915, 2916, 2917, 2918, 2919, 2920, 2921, 2922, 2923, 2924, 2925, 2926, 2927, 2928, 2929, 2930, 2931, 2932, 2933, 2934, 2935, 2936, 2937, 2938, 2939, 2940, 2941, 2942, 2943, 2944, 2945, 2946, 2947, 2948, 2949, 2950, 2951, 2952, 2953, 2954, 2955, 2956, 2957, 2958, 2959, 2960, 2961, 2962, 2963, 2964, 2965, 2966, 2967, 2968, 2969, 2970, 2971, 2972, 2973, 2974, 2975, 2976, 2977, 2978, 2979, 2980, 2981, 2982, 2983, 2984, 2985, 2986, 2987, 2988, 2989, 2990, 2991, 2992, 2993, 2994, 2995, 2996, 2997, 2998, 2999, 3000, 3001, 3002, 3003, 3004, 3005, 3006, 3007, 3008, 3009, 3010, 3011, 3012, 3013, 3014, 3015, 3016, 3017, 3018, 3019, 3020, 3021, 3022, 3023, 3024, 3025, 3026, 3027, 3028, 3029, 3030, 3031, 3032, 3033, 3034, 3035, 3036, 3037, 3038, 3039, 3040, 3041, 3042, 3043, 3044, 3045, 3046, 3047, 3048, 3049, 3050, 3051, 3052, 3053, 3054, 3055, 3056, 3057, 3058, 3059, 3060, 3061, 3062, 3063, 3064, 3065, 3066, 3067, 3068, 3069, 3070, 3071, 3072, 3073, 3074, 3075, 3076, 3077, 3078, 3079, 3080, 3081, 3082, 3083, 3084, 3085, 3086, 3087, 3088, 3089, 3090, 3091, 3092, 3093, 3094, 3095, 3096, 3097, 3098, 3099, 3100, 3101, 3102, 3103, 3104, 3105, 3106, 3107, 3108, 3109, 3110, 3111, 3112, 3113, 3114, 3115, 3116, 3117, 3118, 3119, 3120, 3121, 3122, 3123, 3124, 3125, 3126, 3127, 3128, 3129, 3130, 3131, 3132, 3133, 3134, 3135, 3136, 3137, 3138, 3139, 3140, 3141, 3142, 3143, 3144, 3145, 3146, 3147, 3148, 3149, 3150, 3151, 3152, 3153, 3154, 3155, 3156, 3157, 3158, 3159, 3160, 3161, 3162, 3163, 3164, 3165, 3166, 3167, 3168, 3169, 3170, 3171, 3172, 3173, 3174, 3175, 3176, 3177, 3178, 3179, 3180, 3181, 3182, 3183, 3184, 3185, 3186, 3187, 3188, 3189, 3190, 3191, 3192, 3193, 3194, 3195, 3196, 3197, 3198, 3199, 3200, 3201, 3202, 3203, 3204, 3205, 3206, 3207, 3208, 3209, 3210, 3211, 3212, 3213, 3214, 3215, 3216, 3217, 3218, 3219, 3220, 3221, 3222, 3223, 3224, 3225, 3226, 3227, 3228, 3229, 3230, 3231, 3232, 3233, 3234, 3235, 3236, 3237, 3238, 3239, 3240, 3241, 3242, 3243, 3244, 3245, 3246, 3247, 3248, 3249, 3250, 3251, 3252, 3253, 3254, 3255, 3256, 3257, 3258, 3259, 3260, 3261, 3262, 3263, 3264, 3265, 3266, 3267, 3268, 3269, 3270, 3271, 3272, 3273, 3274, 3275, 3276, 3277, 3278, 3279, 3280, 3281, 3282, 3283, 3284, 3285, 3286, 3287, 3288, 3289, 3290, 3291, 3292, 3293, 3294, 3295, 3296, 3297, 3298, 3299, 3300, 3301, 3302, 3303, 3304, 3305, 3306, 3307, 3308, 3309, 3310, 3311, 3312, 3313, 3314, 3315, 3316, 3317, 3318, 3319, 3320, 3321, 3322, 3323, 3324, 3325, 3326, 3327, 3328, 3329, 3330, 3331, 3332, 3333, 3334, 3335, 3336, 3337, 3338, 3339, 3340, 3341, 3342, 3343, 3344, 3345, 3346, 3347, 3348, 3349, 3350, 3351, 3352, 3353, 3354, 3355, 3356, 3357, 3358, 3359, 3360, 3361, 3362, 3363, 3364, 3365, 3366, 3367, 3368, 3369, 3370, 3371, 3372, 3373, 3374, 3375, 3376, 3377, 3378, 3379, 3380, 3381, 3382, 3383, 3384, 3385, 3386, 3387, 3388, 3389, 3390, 3391, 3392, 3393, 3394, 3395, 3396, 3397, 3398, 3399, 3400, 3401, 3402, 3403, 3404, 3405, 3406, 3407, 3408, 3409, 3410, 3411, 3412, 3413, 3414, 3415, 3416, 3417, 3418, 3419, 3420, 3421, 3422, 3423, 3424, 3425, 3426, 3427, 3428, 3429, 3430, 3431, 3432, 3433, 3434, 3435, 3436, 3437, 3438, 3439, 3440, 3441, 3442, 3443, 3444, 3445, 3446, 3447, 3448, 3449, 3450, 3451, 3452, 3453, 3454, 3455, 3456, 3457, 3458, 3459, 3460, 3461, 3462, 3463, 3464, 3465, 3466, 3467, 3468, 3469, 3470, 3471, 3472, 3473, 3474, 3475, 3476, 3477, 3478, 3479, 3480, 3481, 3482, 3483, 3484, 3485, 3486, 3487, 3488, 3489, 3490, 3491, 3492, 3493, 3494, 3495, 3496, 3497, 3498, 3499, 3500, 3501, 3502, 3503, 3504, 3505, 3506, 3507, 3508, 3509, 3510, 3511, 3512, 3513, 3514, 3515, 3516, 3517, 3518, 3519, 3520, 3521, 3522, 3523, 3524, 3525, 3526, 3527, 3528, 3529, 3530, 3531, 3532, 3533, 3534, 3535, 3536, 3537, 3538, 3539, 3540, 3541, 3542, 3543, 3544, 3545, 3546, 3547, 3548, 3549, 3550, 3551, 3552, 3553, 3554, 3555, 3556, 3557, 3558, 3559, 3560, 3561, 3562, 3563, 3564, 3565, 3566, 3567, 3568, 3569, 3570, 3571, 3572, 3573, 3574, 3575, 3576, 3577, 3578, 3579, 3580, 3581, 3582, 3583, 3584, 3585, 3586, 3587, 3588, 3589, 3590, 3591, 3592, 3593, 3594, 3595, 3596, 3597, 3598, 3599, 3600, 3601, 3602, 3603, 3604, 3605, 3606, 3607, 3608, 3609, 3610, 3611, 3612, 3613, 3614, 3615, 3616, 3617, 3618, 3619, 3620, 3621, 3622, 3623, 3624, 3625, 3626, 3627, 3628, 3629, 3630, 3631, 3632, 3633, 3634, 3635, 3636, 3637, 3638, 3639, 3640, 3641, 3642, 3643, 3644, 3645, 3646, 3647, 3648, 3649, 3650, 3651, 3652, 3653, 3654, 3655, 3656, 3657, 3658, 3659, 3660, 3661, 3662, 3663, 3664, 3665, 3666, 3667, 3668, 3669, 3670, 3671, 3672, 3673, 3674, 3675, 3676, 3677, 3678, 3679, 3680, 3681, 3682, 3683, 3684, 3685, 3686, 3687, 3688, 3689, 3690, 3691, 3692, 3693, 3694, 3695, 3696, 3697, 3698, 3699, 3700, 3701, 3702, 3703, 3704, 3705, 3706, 3707, 3708, 3709, 3710, 3711, 3712, 3713, 3714, 3715, 3716, 3717, 3718, 3719, 3720, 3721, 3722, 3723, 3724, 3725, 3726, 3727, 3728, 3729, 3730, 3731, 3732, 3733, 3734, 3735, 3736, 3737, 3738, 3739, 3740, 3741, 3742, 3743, 3744, 3745, 3746, 3747, 3748, 3749, 3750, 3751, 3752, 3753, 3754, 3755, 3756, 3757, 3758, 3759, 3760, 3761, 3762, 3763, 3764, 3765, 3766, 3767, 3768, 3769, 3770, 3771, 3772, 3773, 3774, 3775, 3776, 3777, 3778, 3779, 3780, 3781, 3782, 3783, 3784, 3785, 3786, 3787, 3788, 3789, 3790, 3791, 3792, 3793, 3794, 3795, 3796, 3797, 3798, 3799, 3800, 3801, 3802, 3803, 3804, 3805, 3806, 3807, 3808, 3809, 3810, 3811, 3812, 3813, 3814, 3815, 3816, 3817, 3818, 3819, 3820, 3821, 3822, 3823, 3824, 3825, 3826, 3827, 3828, 3829, 3830, 3831, 3832, 3833, 3834, 3835, 3836, 3837, 3838, 3839, 3840, 3841, 3842, 3843, 3844, 3845, 3846, 3847, 3848, 3849, 3850, 3851, 3852, 3853, 3854, 3855, 3856, 3857, 3858, 3859, 3860, 3861, 3862, 3863, 3864, 3865, 3866, 3867, 3868, 3869, 3870, 3871, 3872, 3873, 3874, 3875, 3876, 3877, 3878, 3879, 3880, 3881, 3882, 3883, 3884, 3885, 3886, 3887, 3888, 3889, 3890, 3891, 3892, 3893, 3894, 3895, 3896, 3897, 3898, 3899, 3900, 3901, 3902, 3903, 3904, 3905, 3906, 3907, 3908, 3909, 3910, 3911, 3912, 3913, 3914, 3915, 3916, 3917, 3918, 3919, 3920, 3921, 3922, 3923, 3924, 3925, 3926, 3927, 3928, 3929, 3930, 3931, 3932, 3933, 3934, 3935, 3936, 3937, 3938, 3939, 3940, 3941, 3942, 3943, 3944, 3945, 3946, 3947, 3948, 3949, 3950, 3951, 3952, 3953, 3954,

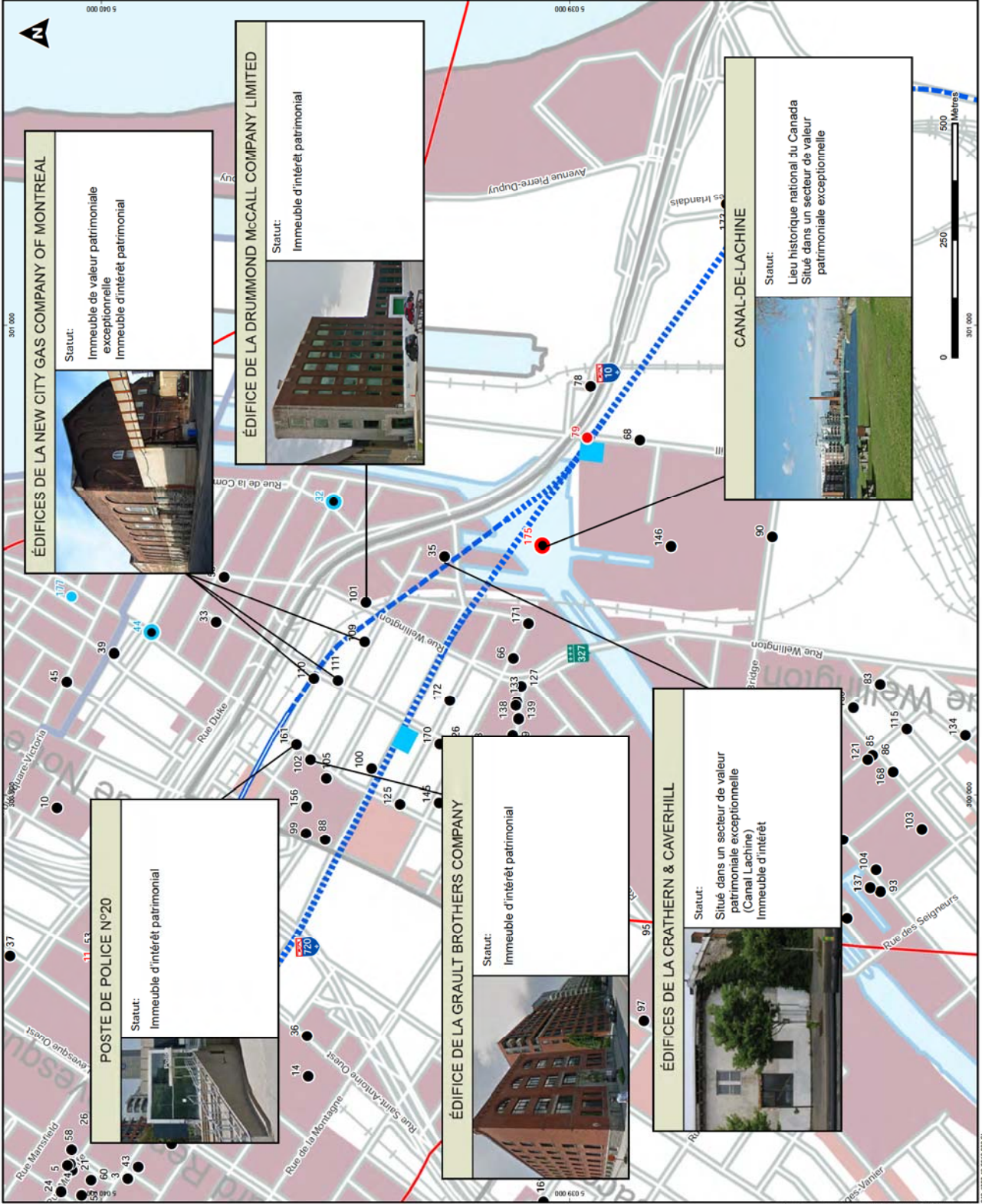
**Légende**

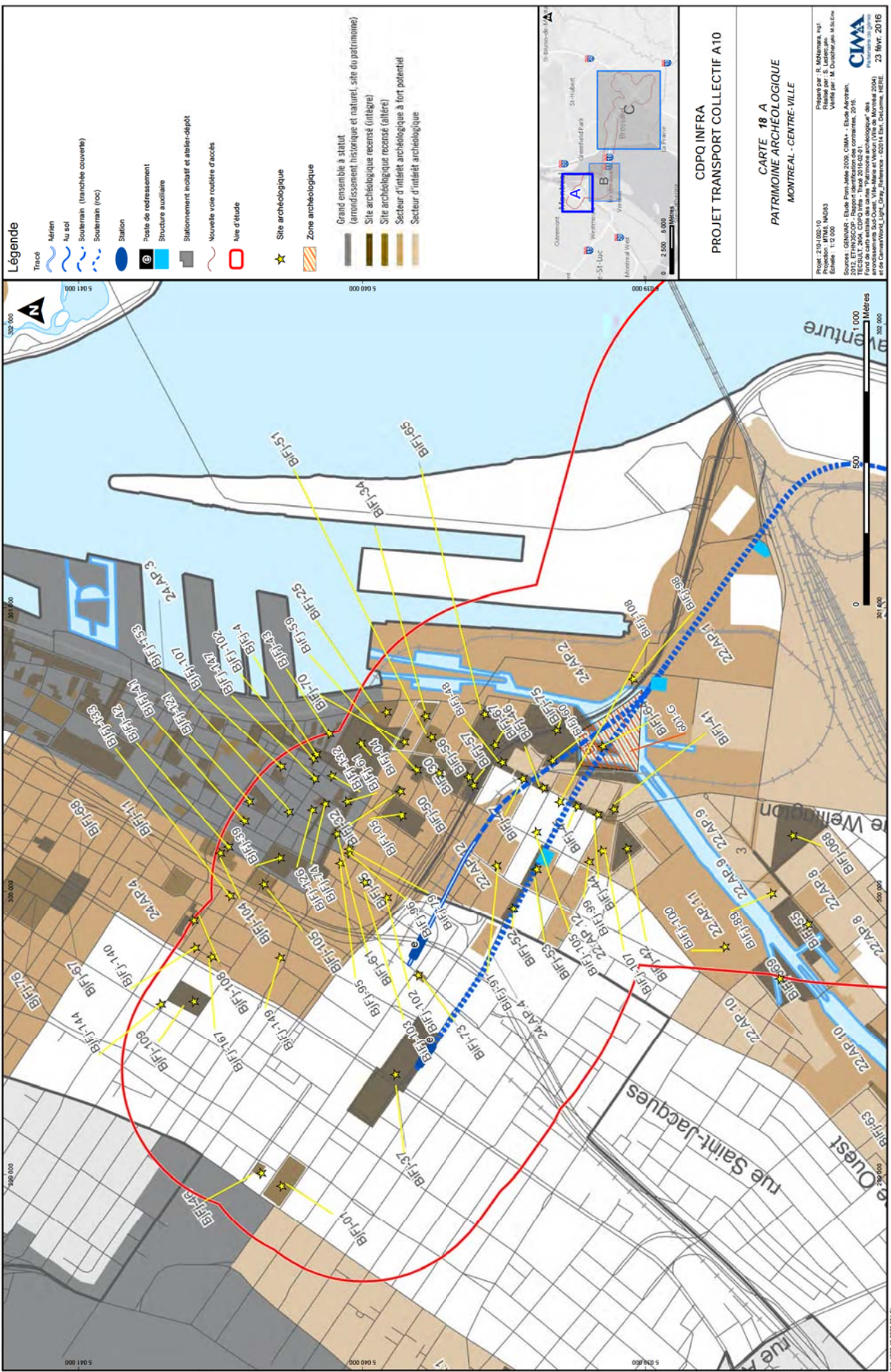
- Tracé
- Aérien
- Au sol
- Souterrain (tranchée couverte)
- Souterrain (roc)
- Station
- Poste de redressement
- Structure auxiliaire
- Stationnement incitatif et atelier-dépot
- Nouvelle voie routière d'accès
- Aire d'étude
- Immeuble patrimonial
- Protection fédérale
- Protection provinciale
- Protection municipale
- Protection non-spécifiée
- Arondissement historique ou naturel
- Secteur de valeur exceptionnelle
- Grande propriété à caractère institutionnel
- Secteur de valeur intéressante
- Ensemble urbain d'intérêt

**PROJET TRANSPORT COLLECTIF A10**

**CARTE 17 B**  
BÂTIMENTS PATRIMONIAUX  
AIRE D'ÉTUDE RESTREINTE

Projet : 2101002-10  
Projet de loi : 100  
Échelle : 1:10 000  
Sources : GENMAB - Étude Pré-étude 2008, CIMA - Étude Aérienne 2012, Grand Régime du Patrimoine Bât de Montréal  
CIPPO Montréal - 7 Août 2016, 00:01 de Longitude 2014.  
Avis de consultation de l'Agence d'urgence en matière de patrimoine  
Projet de loi : 100, 2016, 00:01 de Longitude 2014.  
Préparé par : R. Mahanna, ing. et  
M. Desjardins, ing. et  
Vérifié par : M. Desjardins, ing. et  
**CIMA**  
15 fév 2016





**Légende**

- Tracé
- Aérien
- Au sol
- Souterrain (tranchée couverte)
- Souterrain (roc)
- Station
- Poste de redressement
- Structure auxiliaire
- Stationnement éclairé et atelier-dépot
- Nouvelle voie routière d'accès
- Aire d'étude
- Site archéologique
- Zone archéologique
- Grand ensemble à statut (arrondissement historique et naturel, site du patrimoine)
- Site archéologique recensé (intégrés)
- Site archéologique recensé (alliers)
- Secteur d'intérêt archéologique à fort potentiel
- Secteur d'intérêt archéologique

CDPQ INFRA  
 PROJET TRANSPORT COLLECTIF A10  
 CARTE 18 A  
 PATRIMOINE ARCHEOLOGIQUE  
 MONTREAL - CENTRE-VILLE



Projet : 2101002-10  
 Date de mise à jour : Mars 2016  
 Échelle : 1:12 000  
 Sources : GENARÉ, Étude Préliminaire 2008, CIMA - Date Août 2008.  
 2012, ETHNOSCOPE - Rapport identification des communes, 2016.  
 FICHET 2004, CDPQ Infra - Rapport 2016-02-01 "Archéologie" des arrondissements Sud-Ouest, Ville-Marie et Centre (Ville de Montréal 2004) et de Champlain, Longueuil, Brossard, Lasalle, L'Assommoir, L'Épiphanie et de

**Légende**

- Tracé
- Aérien
- Au sol
- Souterrain (tranchée couverte)
- Souterrain (roc)
- Station
- Poste de redressement
- Structure auxiliaire
- Stationnement éclairé et atelier-dépot
- Nouvelle voie routière d'accès
- Aire d'étude
- Site archéologique
- Zone archéologique
- Grand ensemble à statut (arrondissement historique et naturel, site du patrimoine)
- Site archéologique recensé (intégré)
- Site archéologique recensé (alléié)
- Secteur d'intérêt archéologique à fort potentiel
- Secteur d'intérêt archéologique

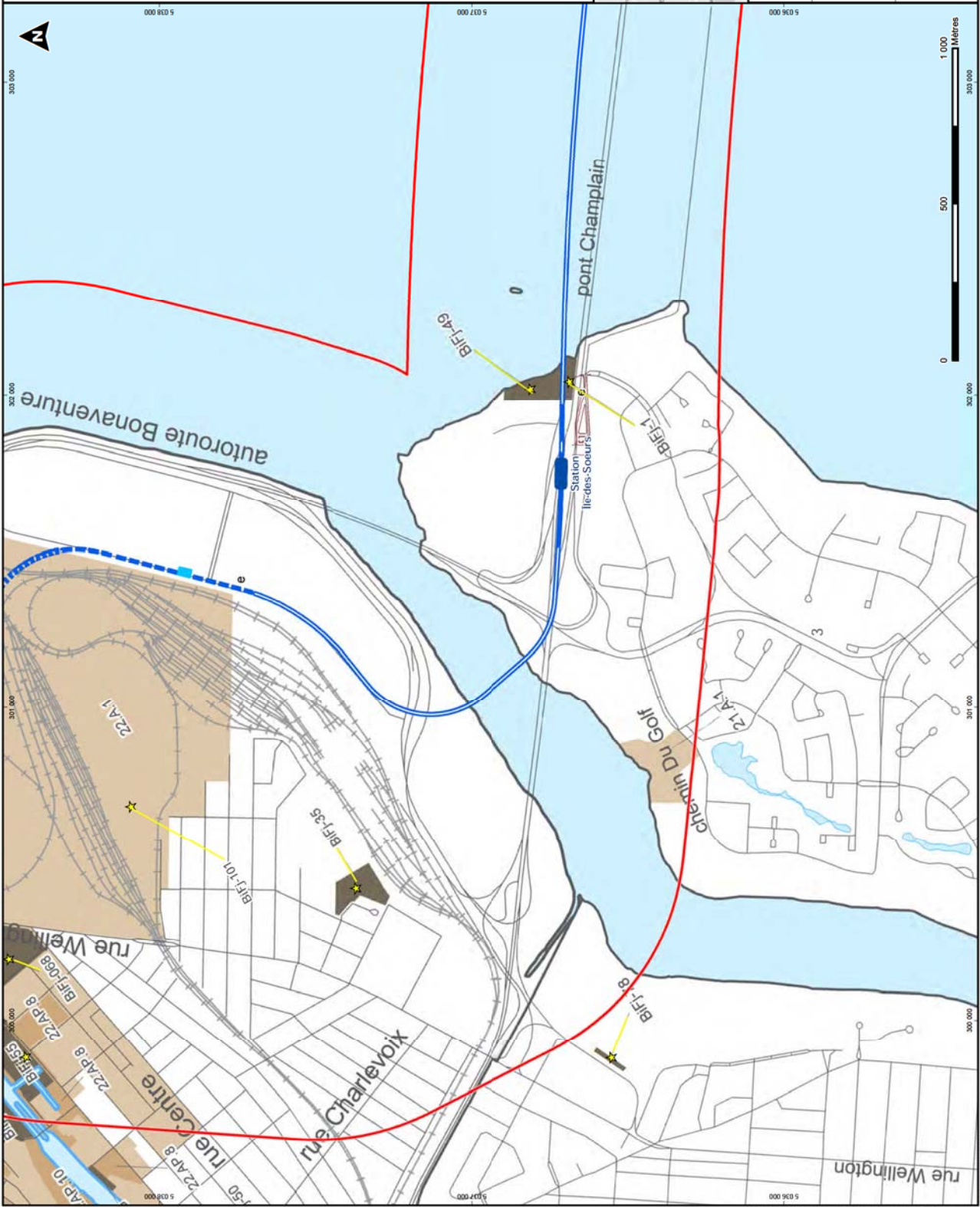
**PROJET TRANSPORT COLLECTIF A10**

**CDPQ INFRA**

**CARTE 18 B**  
PATRIMOINE ARCHEOLOGIQUE  
MONTREAL - SUD-OUEST

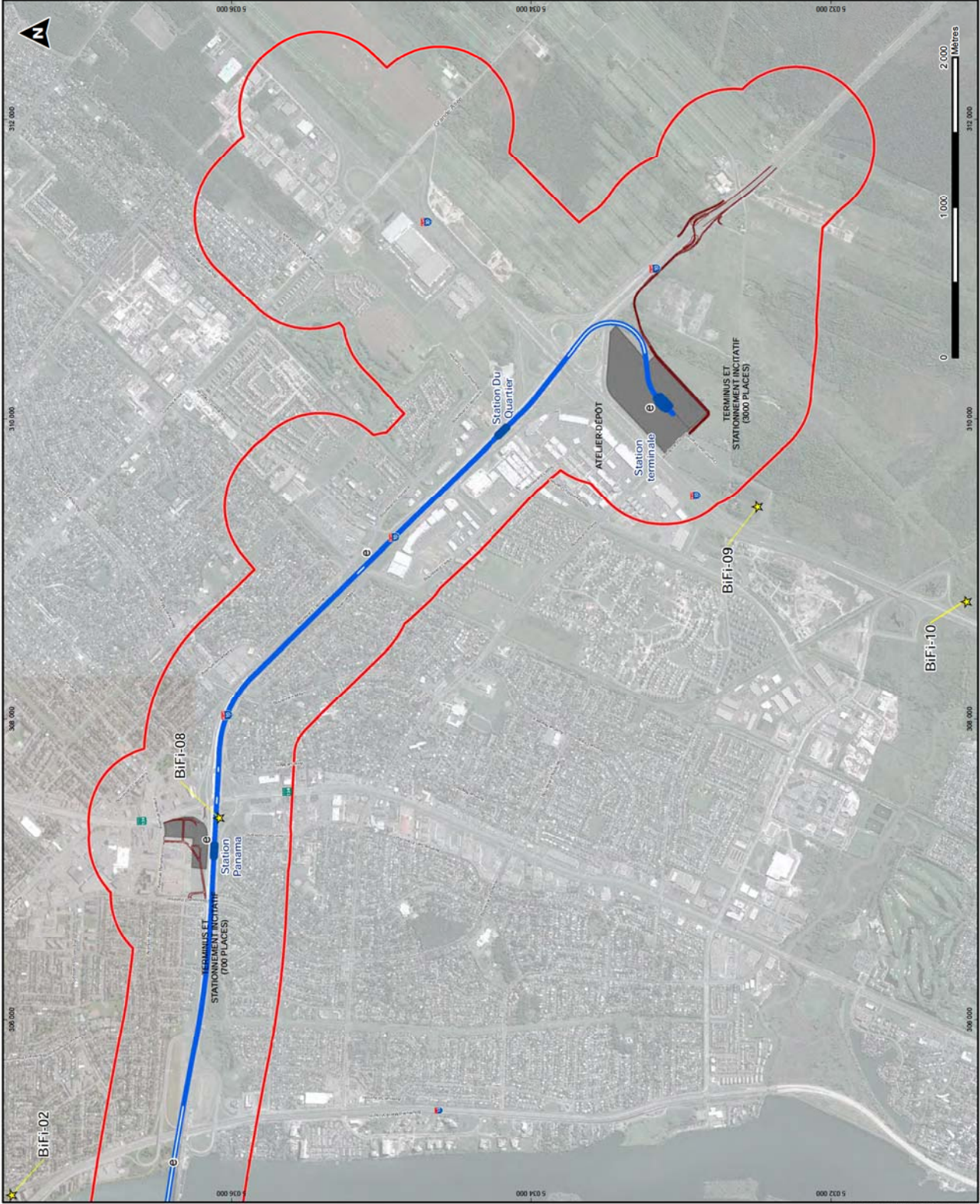
Projet : 2101002-10  
 Révisé par : F. McNamee, ing.  
 Vérifié par : S. Gauthier, ing.  
 Validé par : M. Duchesneau, M.Sc.Eng.

Sources : GENIBASE, Étude Préliminaire 2008, CIMAA - Étude Archéologique, 2012, ETHNASCOP - Rapport d'identification des communes, 2016, FICHIER 2008, CDPQ Infra - Plan 2016-2020 "Stratégie d'investissement" des arrondissements Sud-Ouest, Ville-Marie et Irénée (Ville de Montréal 2004) et de Champlain, Longueuil, Référence : 02014 Est. DeLorme, HDSE, 23 Avril, 2016



**Légende**

- Tracé
- Aérien
- Au sol
- Souterrain (tranchée couverte)
- Souterrain (roc)
- Station
- Poste de redressement
- Structure auxiliaire
- Stationnement incitatif et atelier-dépôt
- Nouvelle voie routière d'accès
- Aire d'étude
- Site archéologique



**CDPQ INFRA**  
**PROJET TRANSPORT COLLECTIF A10**

**CARTE 18 C**  
**PATRIMOINE ARCHEOLOGIQUE**  
**RIVE-SUD**

Projet : 210-002-10  
 Préparé par : F. Mahéna, ing.  
 Vérifié par : M. Deschamps, M.Sc.Eng.  
 Échelle : 1:25 000

Sources : GEMMARC - Étude Pré-juillet 2008, CDM - Étude  
 Préliminaire - Juin 2009, M3S3  
 CDPQ Infra - Tracé 2010-02-01, corrigé 2011  
 et des renseignements sur les biens archéologiques  
 du territoire de la Région métropolitaine de la Rive-Sud  
 CDM - Étude Pré-juillet 2008, CDM - Étude  
 Préliminaire - Juin 2009, M3S3

Document : 2009\_02\_01\_Archeologie\_18C.mxd  
 210-002-10-20090201-01

